


1.2 Priedēlis. Triukšmo sklaida

Sutartiniai ženklai



- Sklypo ribos
- Analizuojama teritorija
- Planuojami veiklos pastatai
- Ūkio technikos darbų zona
- Ventilatoriai 40 db
- Ventilatoriai 75 db
- Negyvenamas pastatas










Triukšmo lygis, dB(A). Kitų triukšmo šaltinių keliamas triukšmas, Ldiena.


< 35	50 - 55	70 - 75
35 - 40	55 - 60	75 - 80
40 - 45	60 - 65	80 - 85
45 - 50	65 - 70	



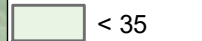


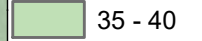





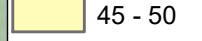

Sutartiniai ženklai



-  Sklypo ribos
-  Analizuojama teritorija
-  Planuojami veiklos pastatai
-  Ūkio technikos darbų zona
-  Ventilatoriai 40 db
-  Ventilatoriai 75 db
-  Negyvenamas pastatas










Triukšmo lygis, dB(A). Kitų triukšmo šaltinių keliamas triukšmas, Lvakaras.


		
< 35	50 - 55	70 - 75
		
35 - 40	55 - 60	75 - 80
		
40 - 45	60 - 65	80 - 85
		
45 - 50	65 - 70	



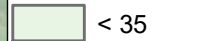


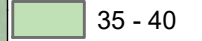





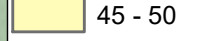

Sutartiniai ženklai



-  Sklypo ribos
-  Analizuojama teritorija
-  Planuojami veiklos pastatai
-  Ūkio technikos darbų zona
-  Ventilatoriai 40 db
-  Ventilatoriai 75 db
-  Negyvenamas pastatas



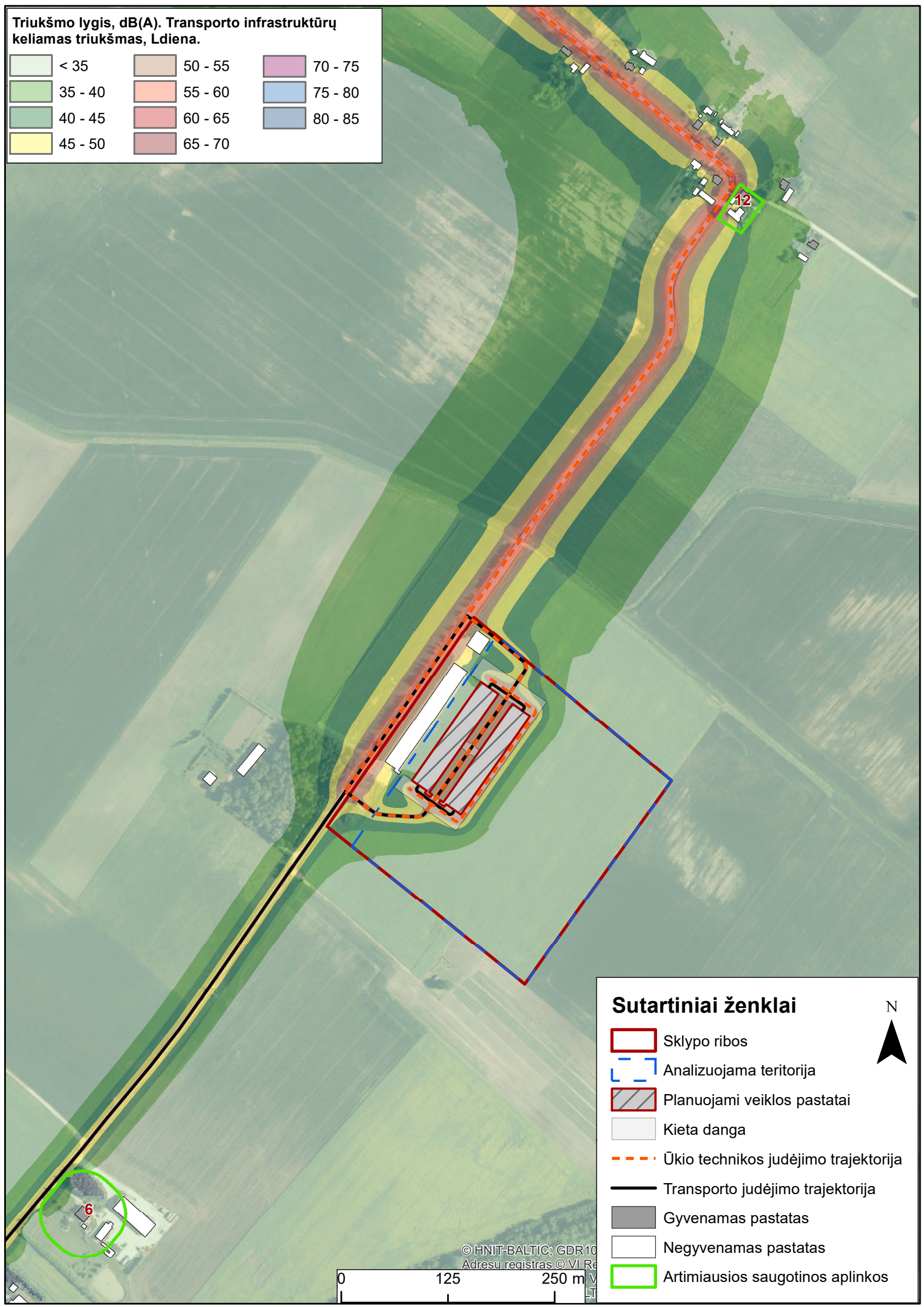
Triukšmo lygis, dB(A). Kitų triukšmo šaltinių keliamas triukšmas, Lnaktis.



Triukšmo lygis, dB(A). Transporto infrastruktūrų keliamas triukšmas, Ldiena.

< 35	50 - 55	70 - 75
35 - 40	55 - 60	75 - 80
40 - 45	60 - 65	80 - 85
45 - 50	65 - 70	



Sutartiniai ženklai

- Sklypo ribos
- Analizuojama teritorija
- Planuojami veiklos pastatai
- Kieta danga
- Ūkio technikos judėjimo trajektorija
- Transporto judėjimo trajektorija
- Gyvenamas pastatas
- Negyvenamas pastatas
- Artimiausios saugotinos aplinkos



© HNIT-BALTIC; GDR10
Adresu registras © VI Rė

