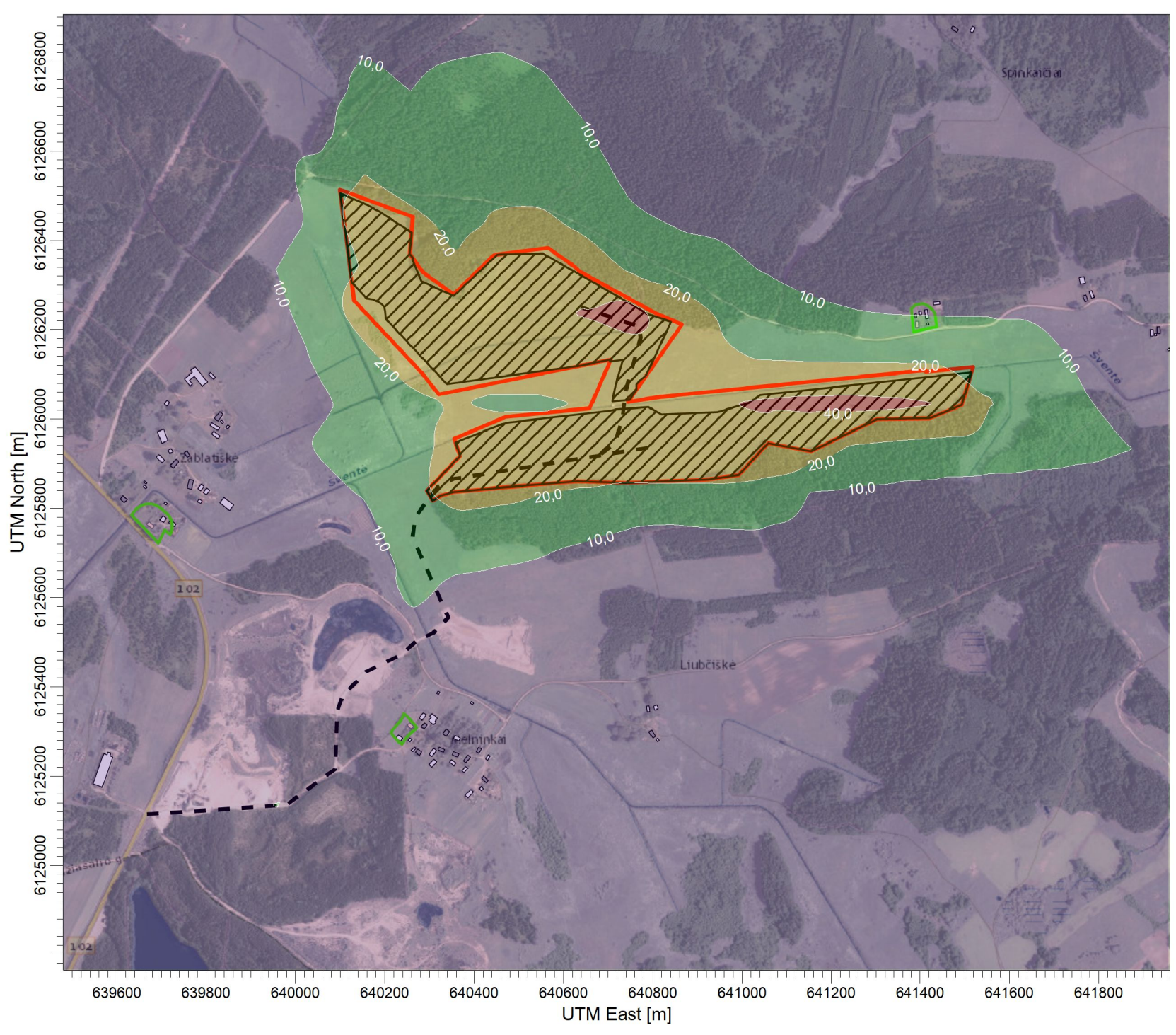
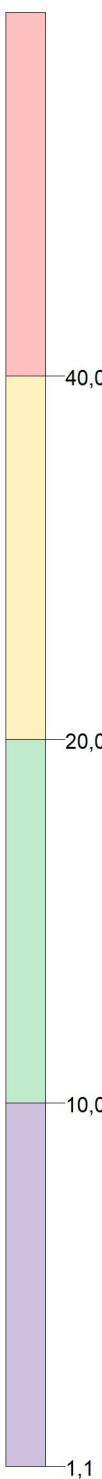


# 1 PRIEDAS. Grafinė medžiaga

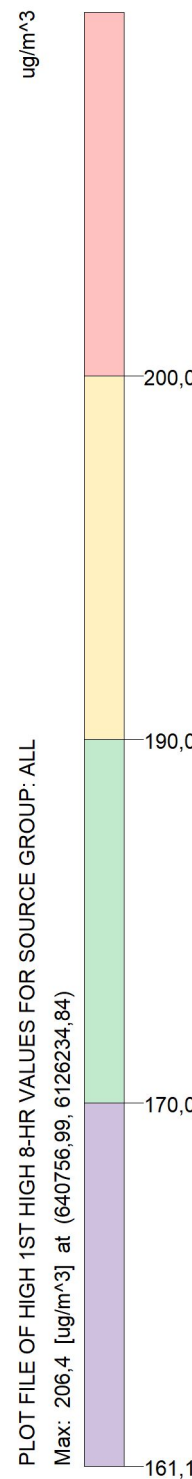
## **1.1 PRIEDĒLIS. Oro teršalu sklaida**



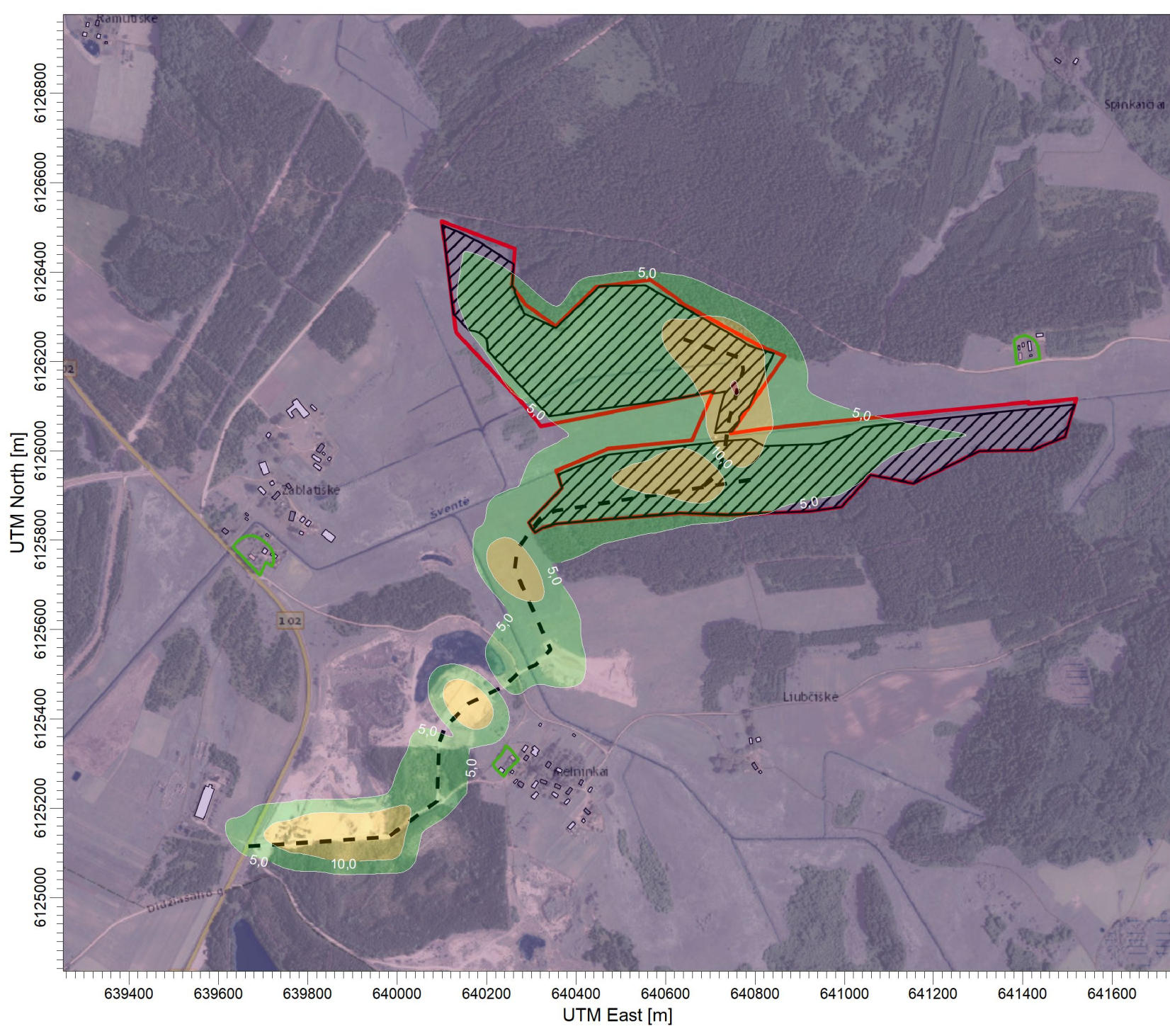
PLOT FILE OF HIGH 1ST HIGH 8-HR VALUES FOR SOURCE GROUP: PUV  
 Max: 46,4 [ug/m<sup>3</sup>] at (640756,99, 6126234,84)



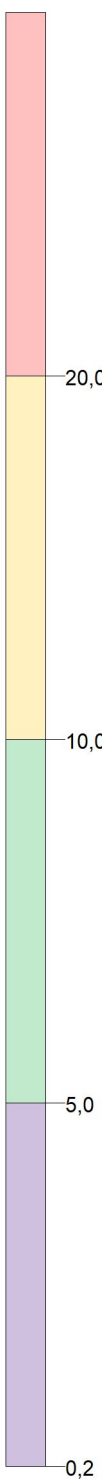
SOURCES:	<b>2</b>
RECEPTORS:	<b>750</b>
OUTPUT TYPE:	<b>Concentration</b>
MAX:	<b>46,4 ug/m<sup>3</sup></b>
COMPANY NAME:	<b>UAB "Infraplanas"</b>
DATE:	<b>2024-04-04</b>
SCALE:	1:12.000
PROJECT NO.:	



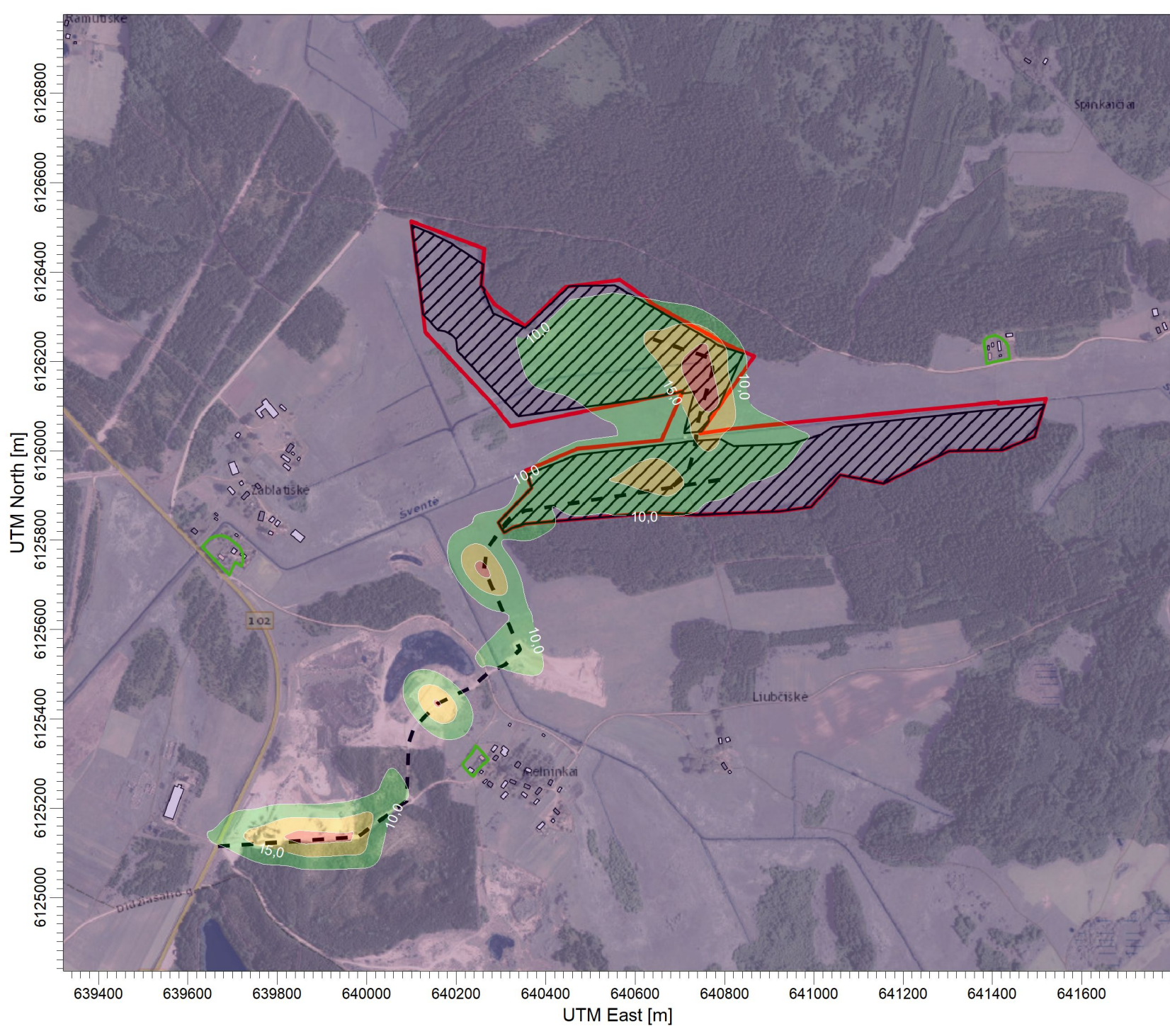
SOURCES:	<b>2</b>
RECEPTORS:	<b>750</b>
OUTPUT TYPE:	<b>Concentration</b>
MAX:	<b>206,4 ug/m^3</b>
COMPANY NAME:	<b>UAB "Infraplanas"</b>
DATE:	<b>2024-04-04</b>
SCALE:	1:12.000
PROJECT NO.:	



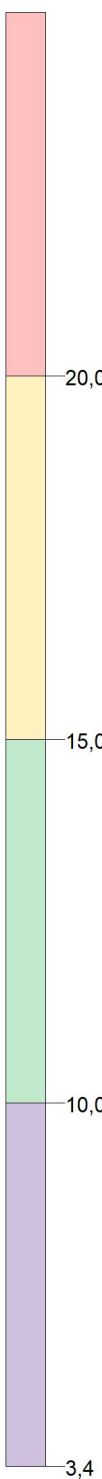
PLOT FILE OF 99.80TH PERCENTILE 1-HR VALUES FOR SOURCE GROUP: PUV  
 Max: 20,9 [ug/m^3] at (640756,99, 6126134,84)



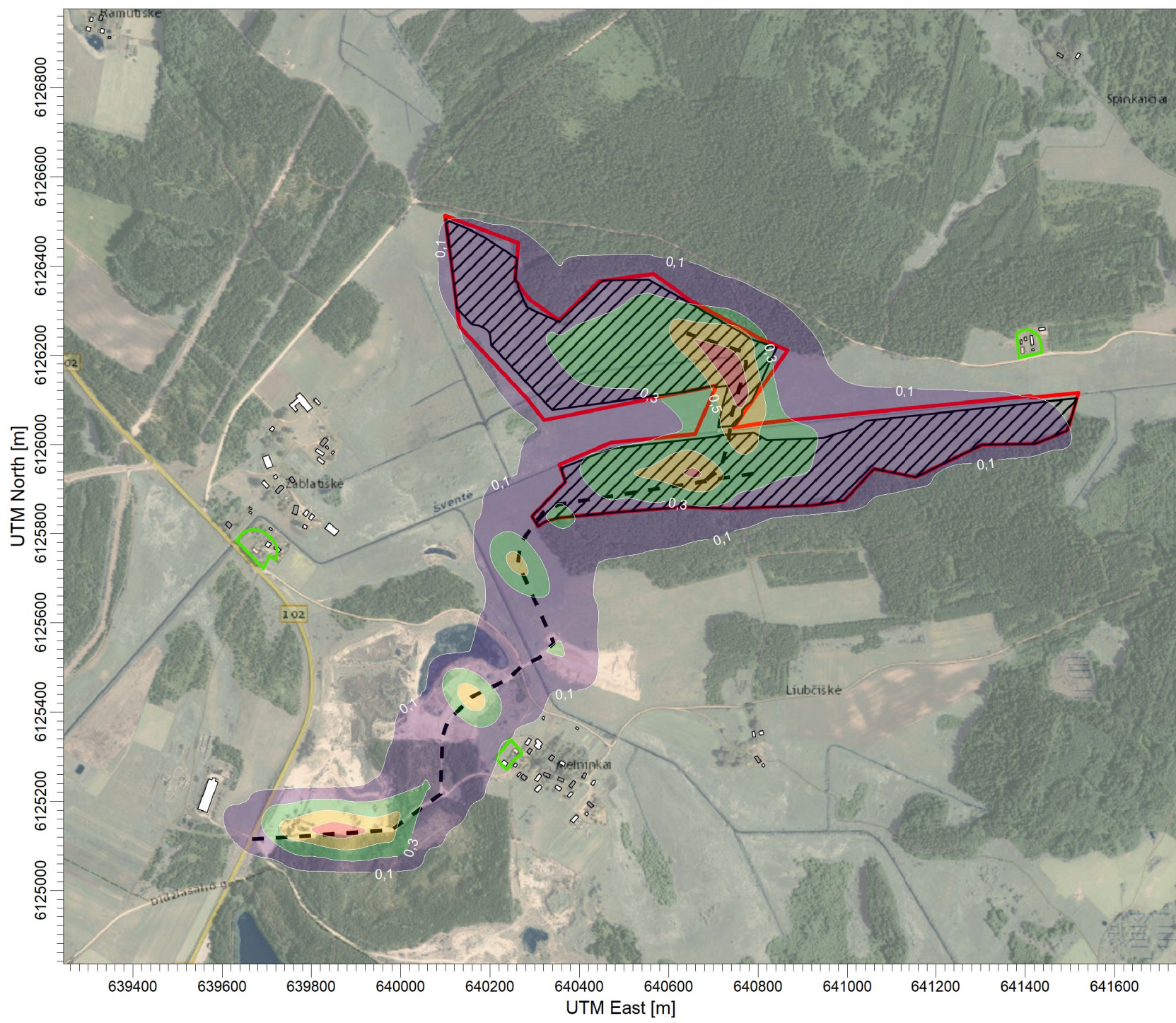
SOURCES:	<b>2</b>
RECEPTORS:	<b>750</b>
OUTPUT TYPE:	<b>Concentration</b>
MAX:	<b>20,9 ug/m^3</b>
COMPANY NAME:	<b>UAB "Infraplanas"</b>
DATE:	<b>2024-04-04</b>
SCALE:	1:12.000
PROJECT NO.:	



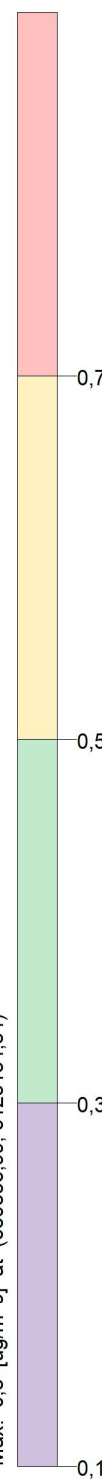
PLOT FILE OF 99.80TH PERCENTILE 1-HR VALUES FOR SOURCE GROUP: ALL  
 Max: 24,1 [ug/m^3] at (640756,99, 6126134,84)



SOURCES:	<b>2</b>
RECEPTORS:	<b>750</b>
OUTPUT TYPE:	<b>Concentration</b>
MAX:	<b>24,1 ug/m^3</b>
COMPANY NAME:	<b>UAB "Infraplanas"</b>
DATE:	<b>2024-04-04</b>
SCALE:	1:12.000
PROJECT NO.:	



PLOT FILE OF ANNUAL VALUES AVERAGED ACROSS 5 YEARS FOR SOURCE GROUP: PUV  
 Max: 0,8 [ug/m^3] at (639856,99, 6125134,84)



SOURCES:

**2**

RECEPTORS:

**750**

OUTPUT TYPE:

**Concentration**

MAX:

**0,8 ug/m^3**

COMPANY NAME:

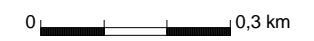
**UAB "Infraplanas"**

DATE:

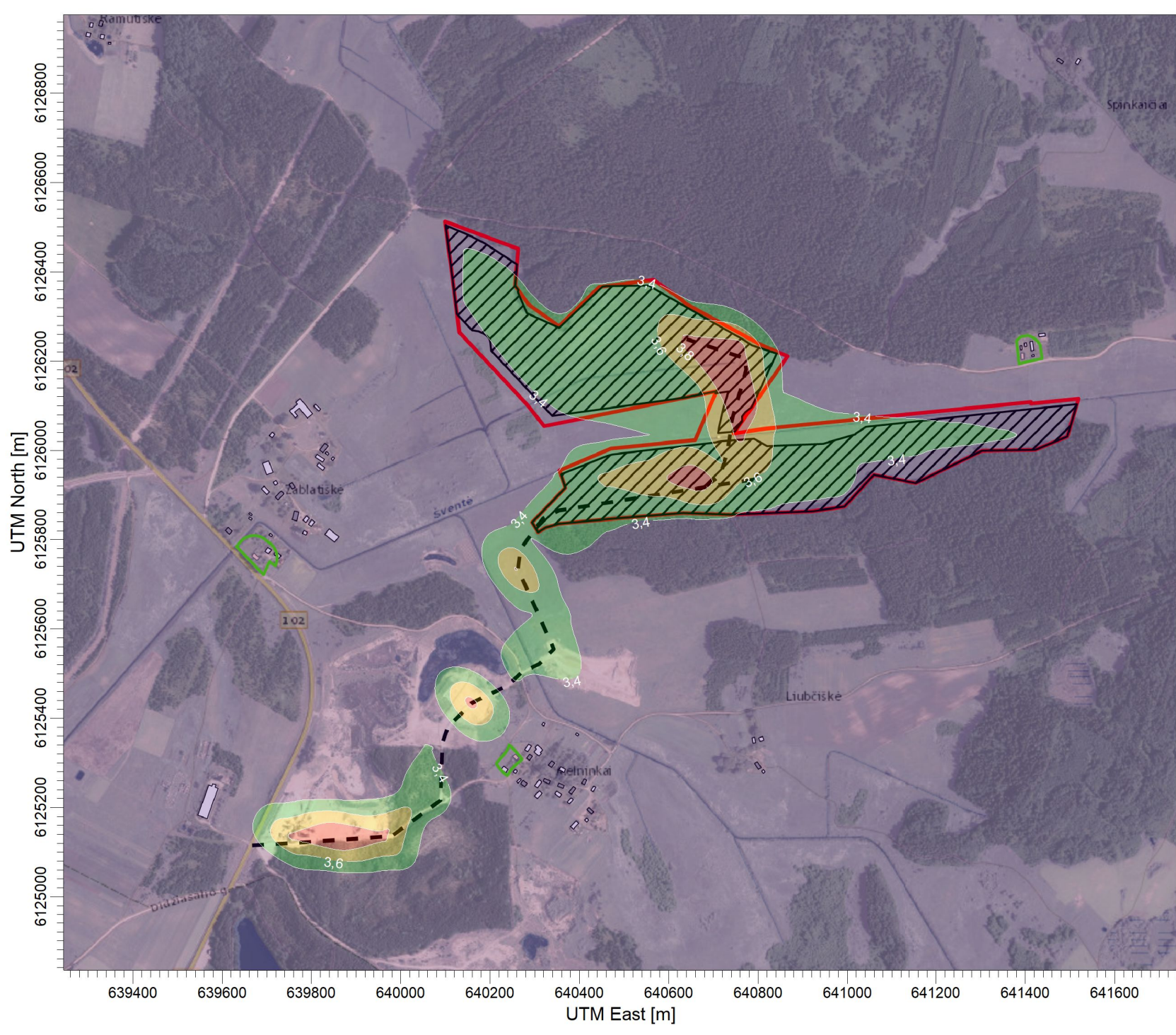
**2024-04-04**

SCALE:

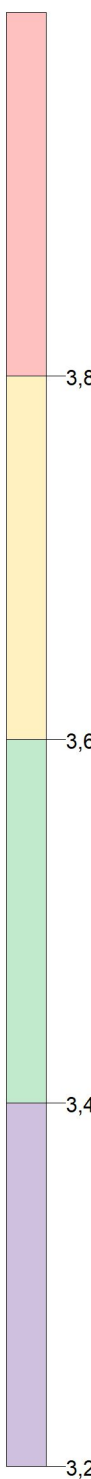
1:12.000



PROJECT NO.:



PLOT FILE OF ANNUAL VALUES AVERAGED ACROSS 5 YEARS FOR SOURCE GROUP: ALL  
 Max: 4,0 [ug/m^3] at (639856,99, 6125134,84)



SOURCES:

**2**

RECEPTORS:

**750**

OUTPUT TYPE:

**Concentration**

MAX:

**4,0 ug/m^3**

COMPANY NAME:

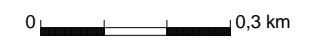
**UAB "Infraplanas"**

DATE:

**2024-04-04**

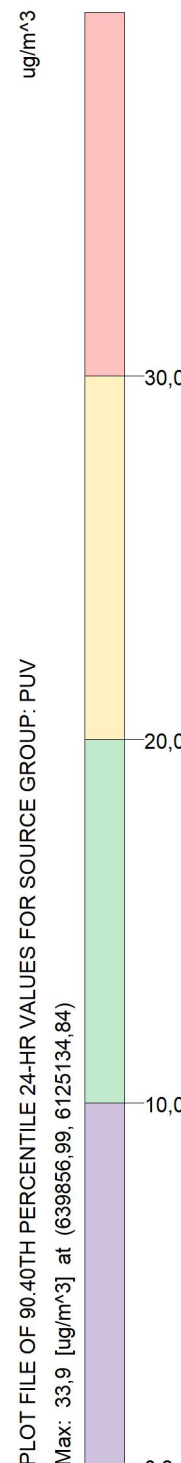
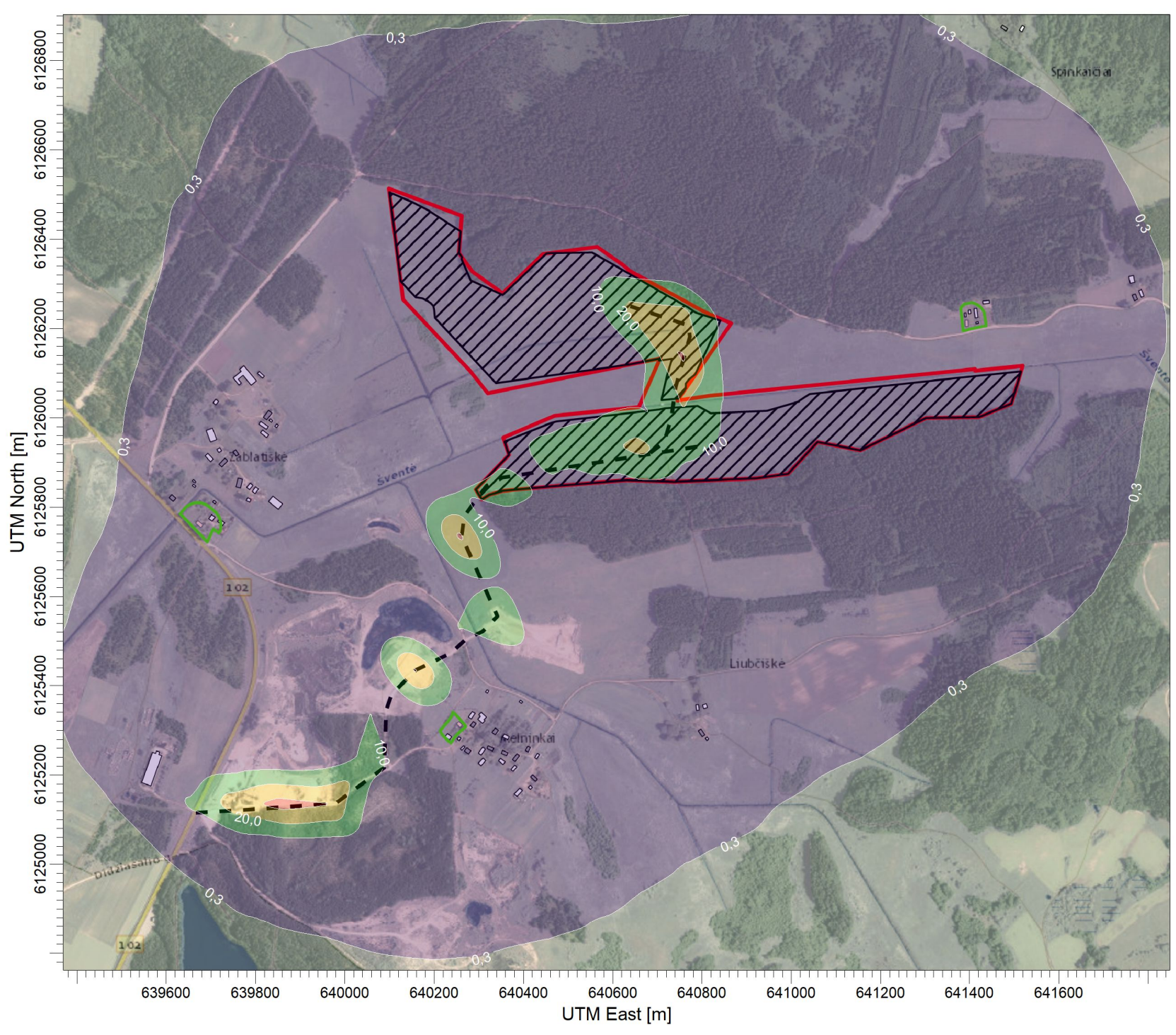
SCALE:

1:12.000



PROJECT NO.:





PLOT FILE OF 90.40TH PERCENTILE 24-HR VALUES FOR SOURCE GROUP: PUV

Max: 33,9 [ug/m^3] at (639856,99, 6125134,84)

SOURCES:

**2**

RECEPTORS:

**750**

OUTPUT TYPE:

**Concentration**

MAX:

**33,9 ug/m^3**

COMPANY NAME:

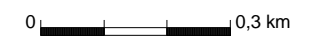
**UAB "Infraplanas"**

DATE:

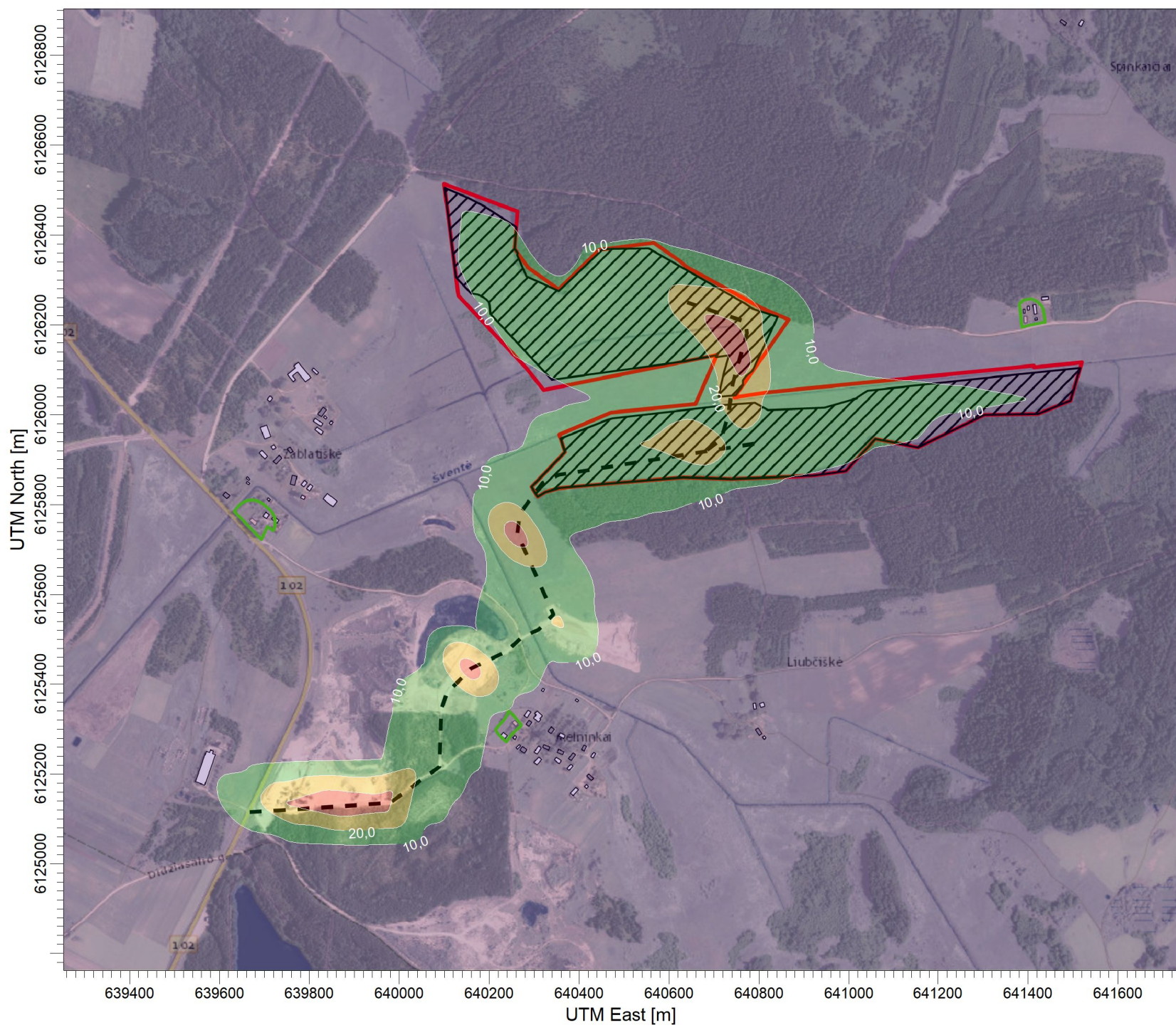
**2024-04-04**

SCALE:

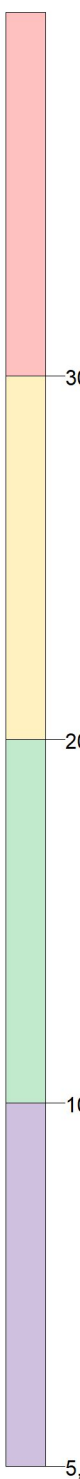
1:12.000



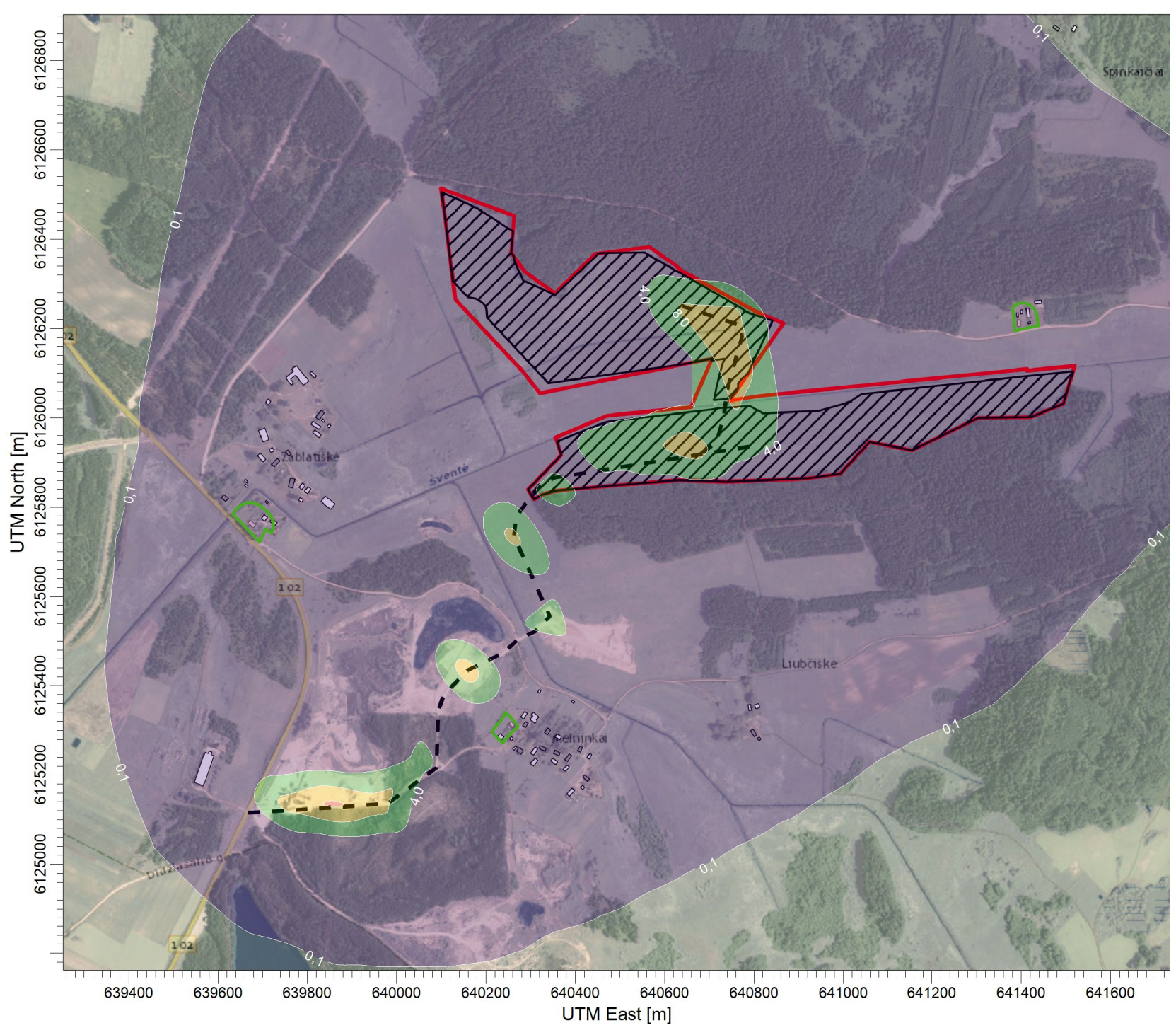
PROJECT NO.:



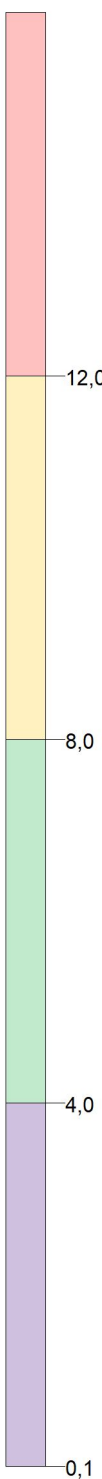
PLOT FILE OF 90.40TH PERCENTILE 24-HR VALUES FOR SOURCE GROUP: ALL  
 Max: 39,0 [ug/m^3] at (639856,99, 6125134,84)



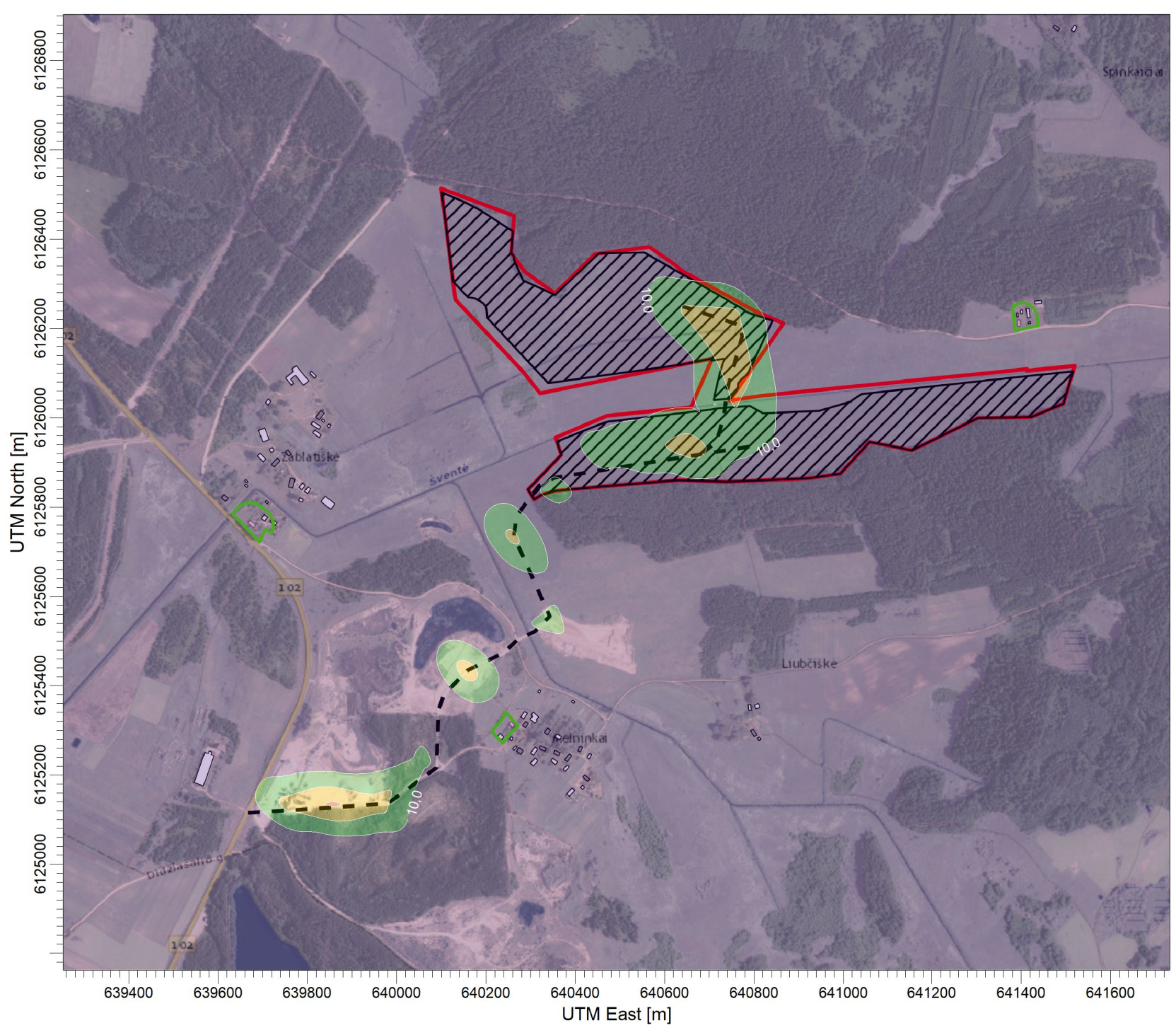
SOURCES:	<b>2</b>
RECEPTORS:	<b>750</b>
OUTPUT TYPE:	<b>Concentration</b>
MAX:	<b>39,0 ug/m^3</b>
COMPANY NAME:	<b>UAB "Infraplanas"</b>
DATE:	<b>2024-04-04</b>
SCALE:	1:12.000
PROJECT NO.:	




PLOT FILE OF ANNUAL VALUES AVERAGED ACROSS 5 YEARS FOR SOURCE GROUP: PUV  
 Max: 12,9 [ug/m^3] at (639856,99, 6125134,84)



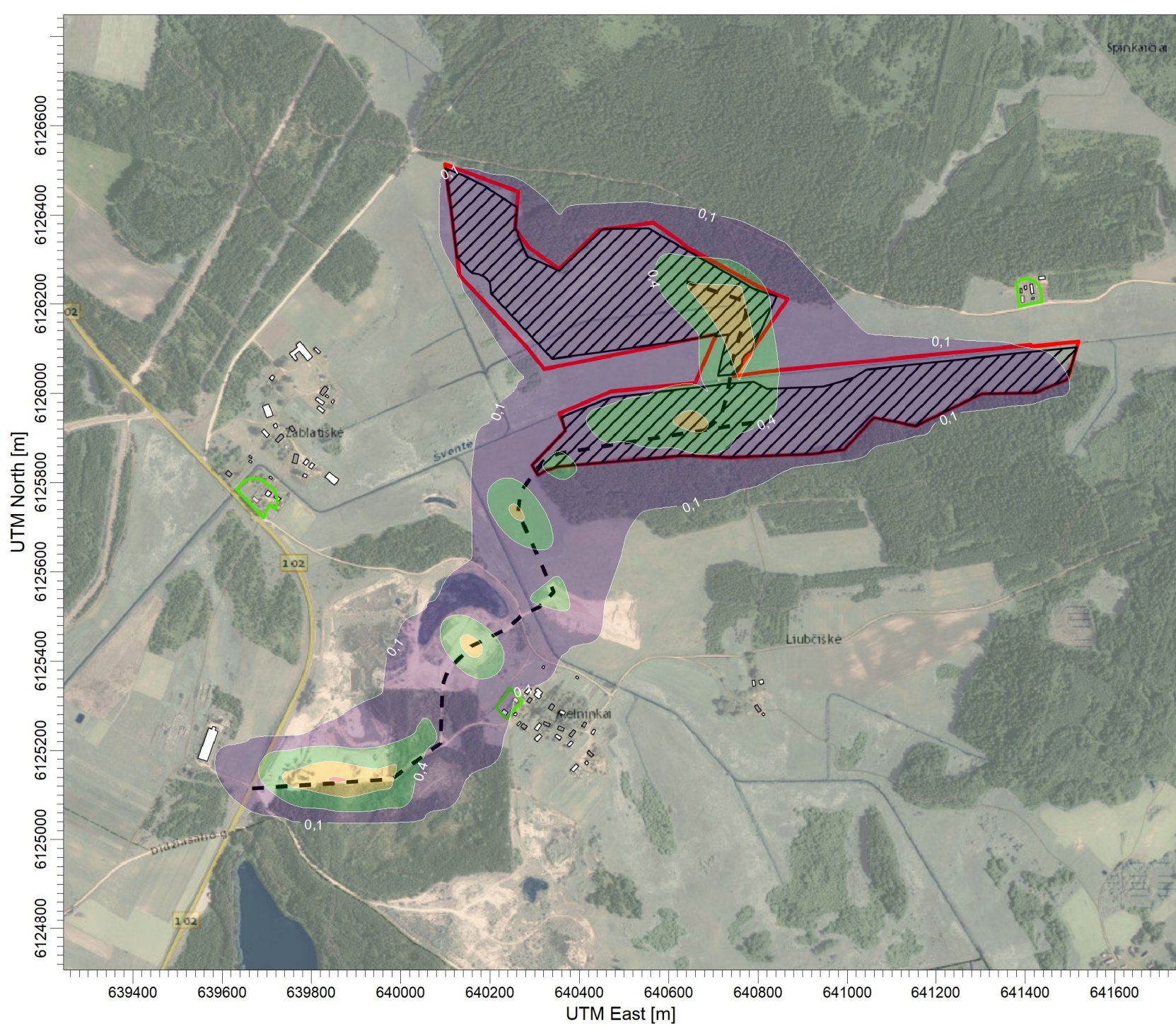
SOURCES:	<b>2</b>
RECEPTORS:	<b>750</b>
OUTPUT TYPE:	<b>Concentration</b>
MAX:	<b>12,9 ug/m^3</b>
COMPANY NAME:	<b>UAB "Infraplanas"</b>
DATE:	<b>2024-04-04</b>
SCALE:	1:12.000
PROJECT NO.:	



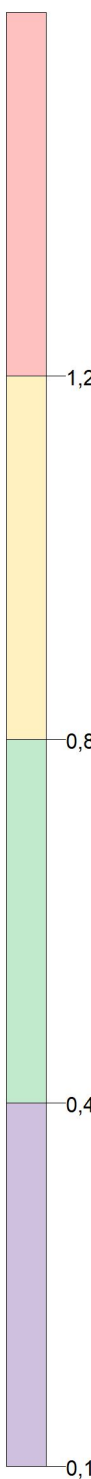
PLOT FILE OF ANNUAL VALUES AVERAGED ACROSS 5 YEARS FOR SOURCE GROUP: ALL  
 Max: 18,7 [ug/m^3] at (639856,99, 6125134,84)



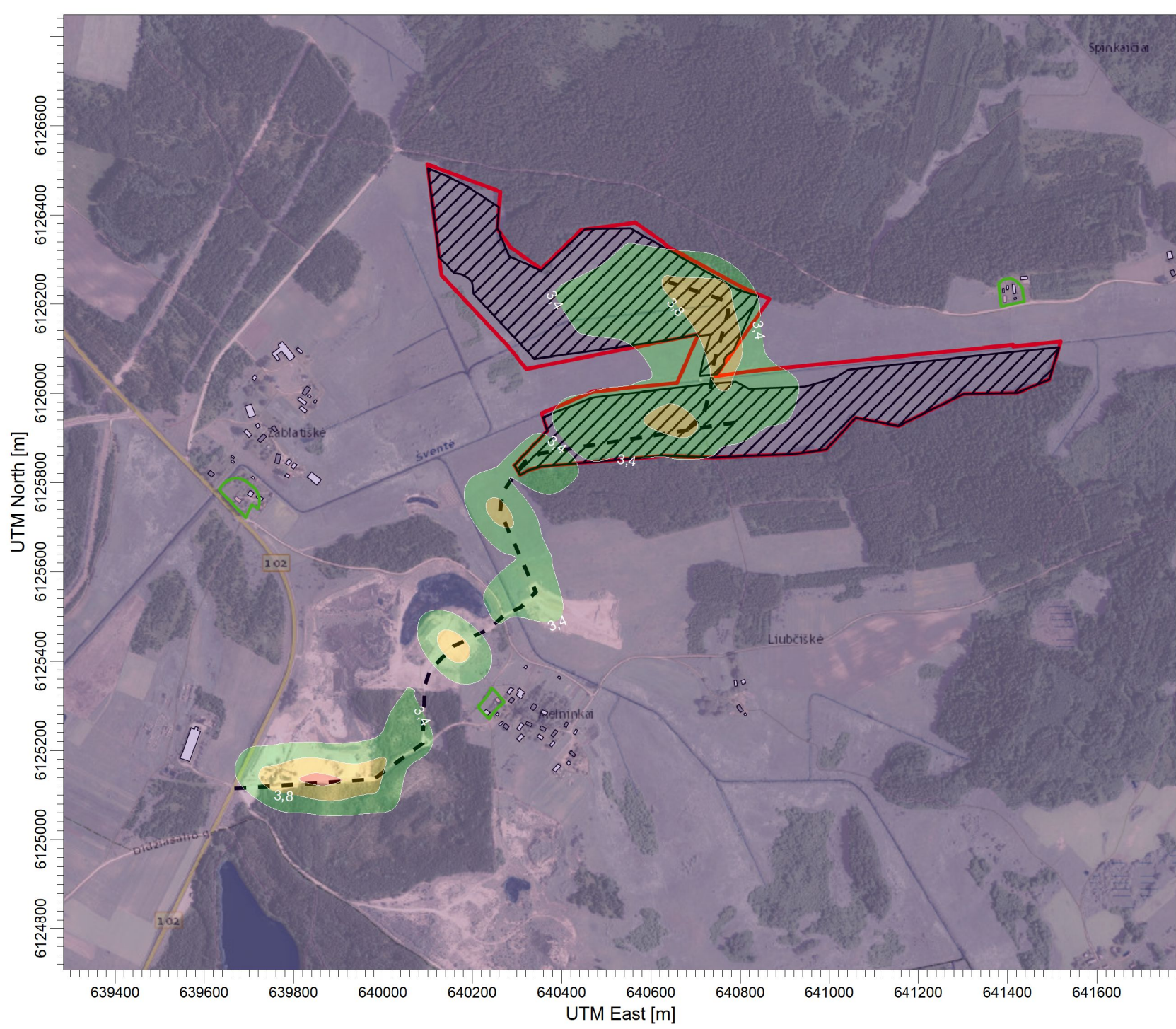
SOURCES:	<b>2</b>
RECEPTORS:	<b>750</b>
OUTPUT TYPE:	<b>Concentration</b>
MAX:	<b>18,7 ug/m^3</b>
COMPANY NAME:	<b>UAB "Infraplanas"</b>
DATE:	<b>2024-04-04</b>
SCALE:	1:12.000
PROJECT NO.:	



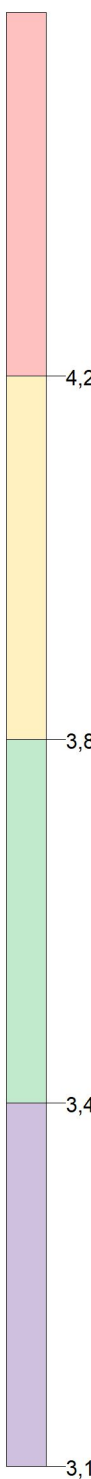
PLOT FILE OF ANNUAL VALUES AVERAGED ACROSS 5 YEARS FOR SOURCE GROUP: PUV  
 Max: 1,3 [ug/m^3] at (639856,99, 6125134,84)



SOURCES:	<b>2</b>
RECEPTORS:	<b>750</b>
OUTPUT TYPE:	<b>Concentration</b>
MAX:	<b>1,3 ug/m^3</b>
COMPANY NAME:	<b>UAB "Infraplanas"</b>
DATE:	<b>2024-04-04</b>
SCALE:	1:12.000
PROJECT NO.:	



PLOT FILE OF ANNUAL VALUES AVERAGED ACROSS 5 YEARS FOR SOURCE GROUP: ALL  
 Max: 4,4 [ug/m^3] at (639856,99, 6125134,84)



SOURCES:	<b>2</b>
RECEPTORS:	<b>750</b>
OUTPUT TYPE:	<b>Concentration</b>
MAX:	<b>4,4 <math>\mu\text{g}/\text{m}^3</math></b>
COMPANY NAME:	<b>UAB "Infraplanas"</b>
DATE:	<b>2024-04-04</b>
SCALE:	1:12.000
PROJECT NO.:	

## **1.2 PRIEDĒLIS. Triukšmas**

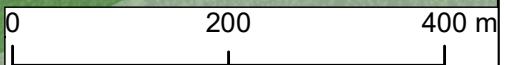


**Triukšmo lygis, dB(A).**  
**Kitų triukšmo šaltinių keliamas triukšmas, Ldiena.**

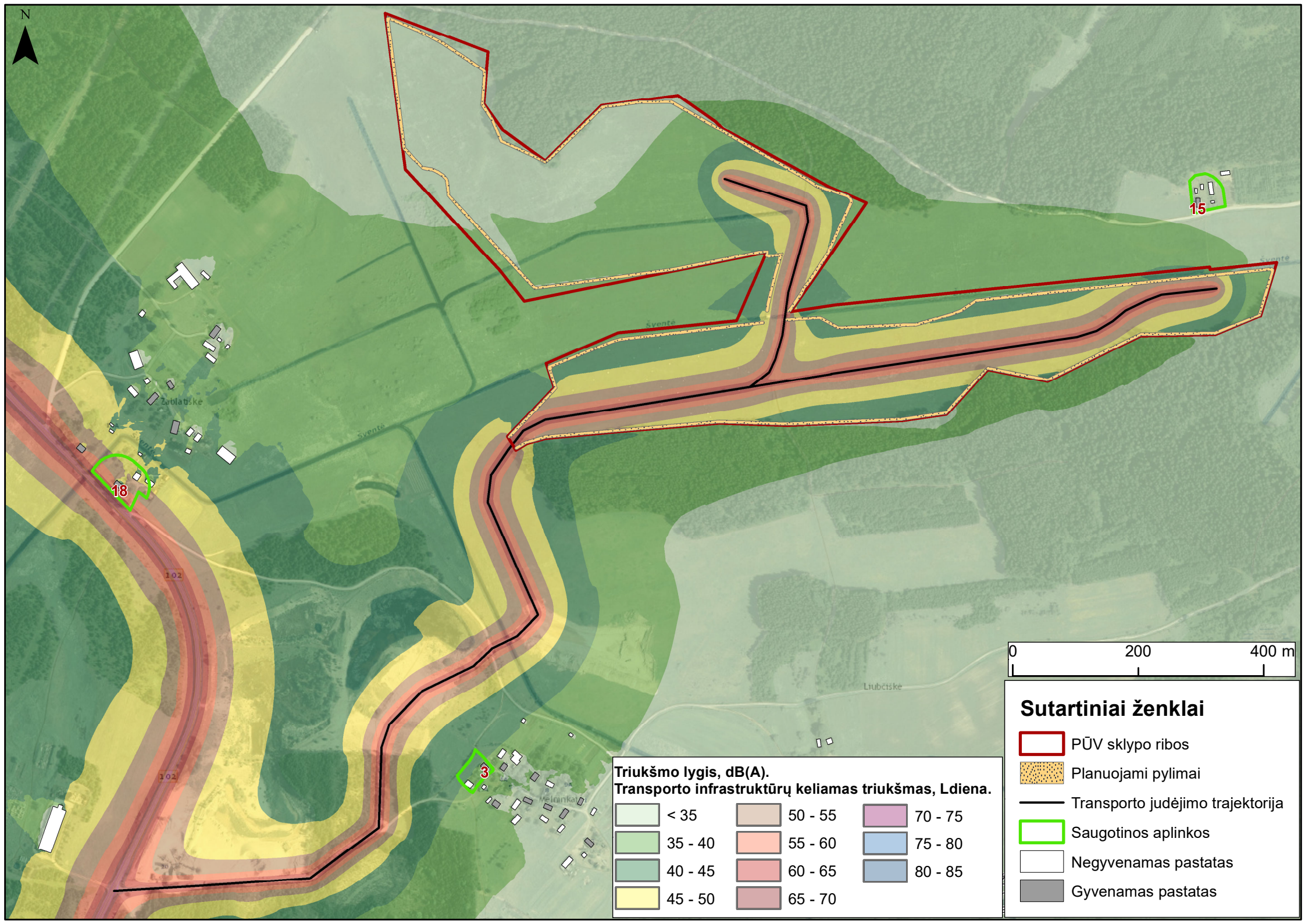
	< 35		50 - 55		70 - 75
	35 - 40		55 - 60		75 - 80
	40 - 45		60 - 65		80 - 85
	45 - 50		65 - 70		

**Sutartiniai ženklai**

- PŪV sklypo ribos
- Planuojami pylimai
- Stacionarus sijosimo įrenginys
- Mobilus sijosimo įrenginys
- Kasavietės darbo zona
- Saugotinos aplinkos
- Negyvenamas pastatas
- Gyvenamas pastatas

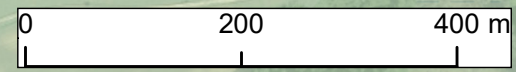






**Triukšmo lygis, dB(A).**  
**Transporto infrastruktūrų keliamas triukšmas, Ldiena.**

	< 35		50 - 55		70 - 75
	35 - 40		55 - 60		75 - 80
	40 - 45		60 - 65		80 - 85
	45 - 50		65 - 70		




**Sutartiniai ženklai**

- PŪV sklypo ribos
- Planuojami pylimai
- Transporto judėjimo trajektorija
- Saugotinos aplinkos
- Negyvenamas pastatas
- Gyvenamas pastatas

# VOLVO EXCAVATOR

## EC210B LC EC210B NLC

### MONOBLOCK/2-PIECE BOOM



- Engine power, gross:  
119 kW (159 hp)
- Operating weight:  
LC: 21,3 ~ 22,3 t  
NLC: 20,9 ~ 21,8 t
- Buckets (SAE)  
750 ~ 1 550 l
- Turbocharged VOLVO diesel engine with direct injection and charged air cooler meets EU Step 2 and EPA Tier 2 emission standards
- Contronics, advanced mode selection system and electronically controlled system
- 2 variable displacement axial piston pumps. Independent and simultaneous movements of the digging equipment are controlled by "Automatic Sensing Work Mode".
- Cab
  - Ergonomic environment
  - Low sound level
  - Filtered air
  - Hydraulic dampening mounts
- Strong digging equipment, produced by robotic welding
- High lifting, breakout and tearout forces for tough digging conditions
- Undercarriage
  - LC: Long undercarriage for good stability
  - NLC: Narrow width for easy transportation
- Auxiliary hydraulic valve as standard
- Prepared for a number of optional items

# VOLVO



## HYDRAULIC SYSTEM

The hydraulic system, named "Automatic Sensing Work Mode", is designed for high-productivity, high-digging capacity, high-maneuvering precision and good fuel economy. The summation system, boom, arm and slew priority along with boom and arm regeneration are provides optimum performance.

The following important functions are included in the system:

**Summation system:** Combining the flow of both hydraulic pumps to ensure quick cycle times and high productivity.

**Boom priority:** Gives priority to the boom operation for faster raising when loading or deep excavation.

**Arm priority:** Gives priority to the arm operation for faster cycle times in leveling and for increased bucket filling when digging.

**Slew priority:** Supplies priority to the slew operation for faster slew simultaneous operations.

**Regeneration system:** Prevents cavitation and provides flow to other movements during simultaneous operations for maximum productivity.

**Power boost:** All digging and lifting forces are increased.

**Holding valves:** Boom and arm holding valves prevent the digging equipment from creeping.

**Power Max:** All function speeds are increased.

### Main pump

Type ..... 2 x variable displacement axial piston pumps  
Maximum flow ... 2 x 200 l/min

### Pilot pump

Type ..... Gear pump  
Maximum flow ... 1 x 19 l/min

### Hydraulic motors

Travel ..... Variable displacement axial piston motors  
Slew ..... Fixed displacement axial piston motor with mechanical brake

### Relief valve setting

Implement ..... 32,4 / 34,3 Mpa  
Travel circuit ..... 34,3 Mpa  
Slew circuit ..... 26,5 Mpa  
Pilot circuit ..... 3,9 Mpa

### Hydraulic cylinders

Monoblock boom ..... 2  
bore x stroke .....  $\varnothing$ 125 x 1 235 mm  
1st boom of 2-piece boom ..... 2  
bore x stroke .....  $\varnothing$ 125 x 1 235 mm  
2nd boom of 2-piece boom ..... 1  
bore x stroke .....  $\varnothing$ 160 x 1 070 mm  
Arm ..... 1  
bore x stroke .....  $\varnothing$ 135 x 1 540 mm  
Bucket ..... 1  
bore x stroke .....  $\varnothing$ 120 x 1 060 mm



## CAB

The operator's cab has easy access via a wide door opening. The cab is supported on hydraulic dampening mounts to reduce shock and vibration levels. These along with a sound absorbing lining provide low noise levels. The cab has excellent all-round visibility. The front windshield can easily slide up into the ceiling, and the lower front glass can be removed and stored. The glass is stored in the door.

### Integrated air conditioning and heating system:

The pressurized and filtered cab air is supplied by automatic controlled fan. The air is distributed via 13 vents.

**Ergonomic operator's seat:** The adjustable seat and joystick consoles move independently to accommodate the operator. The seat has nine different adjustments and a seat belt to meet any operator's comfort and safety.

### Sound Level:

Sound level in cab  
according to ISO 6396 ..... LpA 72 dB(A)

External sound level  
according to ISO 6395 ..... LwA 102 dB(A)  
(Directive 2000/14/EC)

**VOLVO WHEEL LOADERS**

# **L150F, L180F, L220F**



**MORE CARE. BUILT IN.**



# VOLVO L150F, L180F, L220F IN DETAIL



## Cab

**Instrumentation:** All important information is centrally located in the operator's field of vision. Display for Contronic monitoring system. **Heater and defroster:** Heater coil with filtered fresh air and fan with auto and 11 speeds. Defroster vents for all window areas. **Operator's seat:** Operator's seat with adjustable suspension and retractable seatbelt. The seat is mounted on a bracket on the rear cab wall and floor. The forces from the retractable seatbelt are absorbed by the seat rails. **Standard:** The cab is tested and approved according to ROPS (ISO 3471, SAE J1040), FOPS (ISO 3449). The cab meets with requirements according to ISO 6055 (Operator overhead protection - Industrial trucks) and SAE J386 ("Operator Restraint System").

### L150F

Emergency exit:	Use emergency hammer to break window
Sound level in cab according to ISO 6396	LpA 69 dB (A)
External sound level according to ISO 6395	LwA 107 dB (A)
Ventilation	9 m <sup>3</sup> /min
Heating capacity	15 kW
Air conditioning (optional)	8 kW

### L180F

Emergency exit:	Use emergency hammer to break window
Sound level in cab according to ISO 6396	LpA 70 dB (A)
External sound level according to ISO 6395	LwA 108 dB (A)
Ventilation	9 m <sup>3</sup> /min
Heating capacity	15 kW
Air conditioning (optional)	8 kW

### L220F

Emergency exit:	Use emergency hammer to break window
Sound level in cab according to ISO 6396	LpA 72 dB (A)
External sound level according to ISO 6395	LwA 108 dB (A)
Ventilation	9 m <sup>3</sup> /min
Heating capacity	15 kW
Air conditioning (optional)	8 kW

## Lift arm system

Torque Parallel linkage (TP-linkage) with high breakout torque and parallel action throughout the entire lifting range.

### L150F

Lift cylinders	2
Cylinder bore	160 mm
Piston rod diameter	90 mm
Stroke	784 mm
Tilt cylinder	1
Cylinder bore	230 mm
Piston rod diameter	110 mm
Stroke	452 mm

### L180F

Lift cylinders	2
Cylinder bore	180 mm
Piston rod diameter	90 mm
Stroke	788 mm
Tilt cylinder	1
Cylinder bore	250 mm
Piston rod diameter	120 mm
Stroke	480 mm

### L220F

Lift cylinders	2
Cylinder bore	190 mm
Piston rod diameter	90 mm
Stroke	768 mm
Tilt cylinder	1
Cylinder bore	260 mm
Piston rod diameter	120 mm
Stroke	455 mm

## **2 PRIEDAS. Derinimo iřvados**

## **2.1 PRIEDĒLIS. Informacinio pranešimo derinimas**



**NACIONALINIO VISUOMENĖS SVEIKATOS CENTRO  
PRIE SVEIKATOS APSAUGOS MINISTERIJOS  
UTENOS DEPARTAMENTAS**

Biudžetinė įstaiga, Kalvarijų g. 153, LT-08352 Vilnius.

Duomenys kaupiami ir saugomi Juridinių asmenų registre, kodas 291349070.

Departamento duomenys: S. Dariaus ir S. Girėno g. 12, LT-28240 Utena, tel. (8 389) 61 941, faks. (8 389) 61 714,  
el. p. utena@nvsc.lt

UAB „Infraplanas“  
El. p. info@infraplanas.lt

2024-03- Nr. (9-11 14.3.2 Mr)2-  
Į 2024-03-08 Nr. S-2024-63

**DĖL PRANEŠIMO APIE DIDŽIASALIO ŽVYRO TELKINIO - KARJERO (IGNALINOS R. SAV., IGNALINOS SEN., ZABLATIŠKĖS IR LIUBCIŠKĖS K.) KASYBOS POVEIKIO APLINKAI VERTINIMO PRADŽIĄ**

Nacionalinio visuomenės sveikatos centro prie Sveikatos apsaugos ministerijos (toliau – NVSC) Utenos departamentas, susipažinęs su Jūsų 2024 m. kovo 8 d. gautu raštu „Dėl pranešimo apie Didžiasalio žvyro telkinio-karjero (Ignalinos r. sav., Ignalinos sen., Zablatiškės ir Liubciškės k.) kasybos poveikio aplinkai vertinimo pradžia“, pagal kompetenciją teikia siūlymus.

Pranešime nurodoma planuojama ūkinė veikla (toliau – PŪV) – žvyro telkinio-karjero eksploatavimas, kuomet planuojamas kasybos darbų plotas bus apie 30,1 ha. Planuojamas iškasti žvyro išteklių kiekis ~2476 tūkst. m<sup>3</sup>. Projekto įgyvendinimo metu bus kasamas karjeras, iškasta žaliava karjero vietoje perdirbama (skaldymo ir sijojimo įrenginiais) ir išvežama iš teritorijos.

Informuojame, kad atliekant PŪV poveikio aplinkai vertinimą (toliau – PAV) adresu: Ignalinos r. sav., Ignalinos sen., Zablatiškės ir Liubciškės k. teritorijose, turi būti įvertintas poveikis visuomenės sveikatai dėl fizikinių (triukšmas, infragarsas, dulkėtumas, oro tarša kvapais) veiksnių. Numatytos ir aprašytos priemonės, kurios padės išvengti ar sumažinti neigiamą PŪV poveikį visuomenės sveikatai, argumentuoti jų pasirinkimą, pateikti duomenis apie įgyvendintų priemonių veiksmingumą. Įvertinti stichinių ar katastrofinių meteorologinių ir hidrologinių reiškinių, įskaitant geologinius procesus ir reiškinius (pvz., potvyniai, nuošliaužos), tikimybę pažeisti ar sugriauti PŪV teritoriją ar įrenginius ir sukelti pavojų gyventojų gyvybei ir sveikatai.

Utenos departamento direktorė

Birutė Sapkauskienė



Suformuota: 2024 m. kovo 13 d. 15:28

Suformavo: Dokumentų valdymo ir konsultavimo skyriaus visuomenės sveikatos administratorė Virginija Janonienė

## Siunčiamasis dokumentas

<b>Registracijos duomenys</b>	
Skyriaus indeksas	Utenos departamento Visuomenės sveikatos saugos skyrius
Būsena	Registruota
Registracijos data	2024-03-13
Registracijos numeris	(9-11 14.3.2 Mr)2-9368
Registras	2: Siunčiamų dokumentų registras
Byla	2024: 14.3.2 Mr: Poveikio aplinkai vertinimo programų derinimo dokumentai (prašymai, išvados), pranešimų apie poveikio aplinkai vertinimo pradžią dokumentai (informaciniai pranešimai, motyvuoti siūlymai)
Bylos forma	Mišri byla
Procesas	templ.snakeProcess.default
Registratorius	Dokumentų valdymo ir konsultavimo skyriaus visuomenės sveikatos administratorė Virginija Janonienė
Elektroninis dokumentas	Taip
Elektroninio dokumento formatas	ADOC-V1.0
<b>Dokumento informacija</b>	
Siuntėjai	Utenos departamentas
Gavėjai	UAB INFRAPLANAS, Inovacijų g. 3, Biruliškių k., LT-54469 Kauno r., info@infraplanas.lt
Gavėjas (pristatymo būdas)	UAB INFRAPLANAS, Inovacijų g. 3, Biruliškių k., LT-54469 Kauno r., info@infraplanas.lt
Dokumentą parengė	Utenos departamento Visuomenės sveikatos saugos skyriaus vyriausioji specialistė Ugnė Balčiūnė (nuo 2024-03-12 iki 2024-03-22, mokymosi atostogos, pavaduoja Utenos departamento Visuomenės sveikatos saugos skyriaus vyresnioji specialistė Irena Pranskūnienė)
Dokumentą pasirašė	
Dokumentą tvirtino	
Dokumentą vizavo	Utenos departamento Visuomenės sveikatos saugos skyriaus vedėja Aida Bobrovienė
Dokumentą derino	
Antraštė	DĖL PRANEŠIMO APIE DIDŽIASALIO ŽVYRO TELKINIO - KARJERO (IGNALINOS R. SAV., IGNALINOS SEN., ZABLATIŠKĖS IR LIUBCIŠKĖS K.) KASYBOS POVEIKIO APLINKAI VERTINIMO PRADŽIA
Dokumento rūšis	Siunčiamas raštas
Dokumento termino pratęsimas	
Lapų skaičius	1
<b>Susieti dokumentai</b>	
Užduotys (1)	
16633861	2024-03-08 Užduotis
Vykdoma	Utenos departamento Visuomenės sveikatos saugos skyriaus vyriausioji specialistė nuo 2024-03-12 iki 2024-03-22, mokymosi atostogos, pavaduoja Utenos departamento Visuomenės sveikatos saugos skyriaus vyresnioji specialistė Irena Pranskūnienė)
<b>ADOC</b>	
<b>Atsakymas dėl PAV pradžios_2024 03 09.adoc</b>	
Atsakymas dėl PAV pradžios_2024 03 09.docx	
<b>Priedai</b>	
<b>Pridedami dokumentai</b>	
<b>Pasibaigę darbai</b>	
Utenos departamento Visuomenės sveikatos saugos skyriaus vedėja Aida Bobrovienė	2024-03-13 10:58:12
Teigiamai vizuota versija 1.0. Pastabos:	

Utenos departamento direktorė Birutė Sapkauskienė	2024-03-13 15:20:48	Pasirašyta versija 1.0. Pastabos:
Dokumentų valdymo ir konsultavimo skyriaus visuomenės sveikatos administratorė Virginija Janonienė	2024-03-13 15:26:04	Registruotas dokumentas: 2: Siunčiamų dokumentų registras 2024: 14.3.2 Mr: Poveikio aplinkai vertinimo programų derinimo dokumentai (prašymai, išvados), pranešimų apie poveikio aplinkai vertinimo pradžią dokumentai (informaciniai pranešimai, motyvuoti siūlymai)



**KULTŪROS PAVELDO DEPARTAMENTAS  
PRIE KULTŪROS MINISTERIJOS  
PANEVĖŽIO - UTENOS TERITORINIS SKYRIUS**

UAB Infraplanas  
info@infraplanas.lt

2024-03-                      Nr.  
į 2024-03-08                Nr. S-2024-63

**DĖL PRANEŠIMO APIE DIDŽIASALIO ŽVYRO TELKINIO - KARJERO (IGNALINOS R. SAV., IGNALINOS SEN., ZABLATIŠKĖS IR LIUBCIŠKĖS K.) KASYBOS POVEIKIO APLINKAI VERTINIMO PRADŽIĄ**

Kultūros paveldo departamento prie Kultūros ministerijos Panevėžio – Utenos teritorinis skyrius susipažino su planuojamos ūkinės veiklos – Didžiasalio žvyro telkinio - karjero (Ignalinos r. sav., Ignalinos sen., Zablatiškės ir Liubciškės k.) kasybos poveikio aplinkai vertinimo pradžia.

Žvyro kasybos darbai planuojami apie 30,1 ha plote. Teritorija, kurioje planuojama ūkinė veikla, nepatenka į registruotų kultūros vertybių teritorijas ar apsaugos zonas. Atsižvelgiant į Paveldo tvarkybos reglamento PTR 2.13.01:2022 „Archeologinio kultūros paveldo tvarkyba“ 7.8 punktą, prieš pradėdant išteklių gavybos darbus planuojamame kasybos darbų plote, privalomi archeologiniai tyrimai.

Vedėjas

Arūnas

Giraitis

---

Biudžetinė įstaiga, Šnipiškių g. 3, LT-09309 Vilnius  
Duomenys kaupiami ir saugomi Juridinių asmenų registre, kodas 188692688  
Skyriaus duomenys: Utenio a. 5, LT-28248 Utena, tel. (8 389) 597 48, el. p. panevezys-utena@kpd.lt

**DETALŪS METADUOMENYS**

<b>Dokumento sudarytojas (-ai)</b>	Kultūros paveldo departamentas prie Kultūros ministerijos 188692688, Šnipiškių g. 3, LT-09309 Vilnius
<b>Dokumento pavadinimas (antraštė)</b>	DĖL PRANEŠIMO APIE DIDŽIASALIO ŽVYRO TELKINIO - KARJERO (IGNALINOS R. SAV., IGNALINOS SEN., ZABLATIŠKĖS IR LIUBCIŠKĖS K.) KASYBOS POVEIKIO APLINKAI VERTINIMO PRADŽIĄ
<b>Dokumento registracijos data ir numeris</b>	2024-03-13 Nr. 2PU-236-(9.38-PU E)
<b>Dokumento gavimo data ir dokumento gavimo registracijos numeris</b>	–
<b>Dokumento specifikacijos identifikavimo žymuo</b>	ADOC-V1.0
<b>Parašo paskirtis</b>	Pasirašymas
<b>Parašą sukūrusio asmens vardas, pavardė ir pareigos</b>	Arūnas Giraitis, Vedėjas, Panevėžio - Utenos teritorinis skyrius
<b>Sertifikatas išduotas</b>	ARŪNAS GIRAITIS, Kultūros paveldo departamentas prie Kultūros ministerijos LT
<b>Parašo sukūrimo data ir laikas</b>	2024-03-13 15:57:16 (GMT+02:00)
<b>Parašo formatas</b>	XAdES-T
<b>Laiko žymoje nurodytas laikas</b>	2024-03-13 15:57:23 (GMT+02:00)
<b>Informacija apie sertifikavimo paslaugų teikėją</b>	ADIC CA-B, Asmens dokumentu israsymo centras prie LR VRM LT
<b>Sertifikato galiojimo laikas</b>	2023-06-19 13:51:43 – 2026-06-18 13:51:43
<b>Informacija apie būdus, naudotus metaduomenų vientisumui užtikrinti</b>	"Registravimas" paskirties metaduomenų vientisumas užtikrintas naudojant "RCSC IssuingCA, VI Registru centras - i.k. 124110246 LT" išduotą sertifikatą "DBSIS, Informatikos ir ryšių departamentas prie Lietuvos Respublikos vidaus reikalų ministerijos, į.k.188774822 LT", sertifikatas galioja nuo 2022-05- 19 16:48:06 iki 2025-05-18 16:48:06
<b>Pagrindinio dokumento priedų skaičius</b>	–
<b>Pagrindinio dokumento pridedamų dokumentų skaičius</b>	–
<b>Priedamo dokumento sudarytojas (-ai)</b>	–
<b>Priedamo dokumento pavadinimas (antraštė)</b>	–
<b>Priedamo dokumento registracijos data ir numeris</b>	–
<b>Programinės įrangos, kuria naudojantis sudarytas elektroninis dokumentas, pavadinimas</b>	DBSIS, versija 3.5.75.8.1
<b>Informacija apie elektroninio dokumento ir elektroninio (-ių) parašo (-ų) tikrinimą (tikrinimo data)</b>	Atitinka specifikacijos keliamus reikalavimus. Visi dokumente esantys elektroniniai parašai galioja (2024-03-13 16:01:14)
<b>Paieškos nuoroda</b>	–
<b>Papildomi metaduomenys</b>	Nuorašą suformavo 2024-03-13 16:01:14 DBSIS

**APLINKOS APSAUGOS AGENTŪRA**

Biudžetinė įstaiga, A. Juozapavičiaus g. 9, LT-09311 Vilnius, mob. tel. +370 682 92653, el. p. [aaa@gamta.lt](mailto:aaa@gamta.lt), <https://aaa.lrv.lt>  
Duomenys kaupiami ir saugomi Juridinių asmenų registre, kodas 188784898

---

UAB „Infraplanas“	2024-	Nr. (30-2)-A4E-
el. p. <a href="mailto:info@infraplanas.lt">info@infraplanas.lt</a>	į 2024-03-08	Nr. S-2024-63

**DĖL PRANEŠIMO APIE POVEIKIO APLINKAI VERTINIMO PRADŽIĄ**

Gavome Jūsų pranešimą apie UAB „Transporto centras“ planuojamos ūkinės veiklos – Didžiasalio žvyro telkinio–karjero (Ignalinos r. sav., Ignalinos sen., Zablatiškės ir Liubciškės k.) kasybos – poveikio aplinkai vertinimo pradžia (toliau – pranešimas apie PAV pradžia).

Vadovaudamiesi Planuojamos ūkinės veiklos poveikio aplinkai vertinimo procedūrų vykdymo tvarkos aprašo, patvirtinto Lietuvos Respublikos aplinkos ministro 2023 m. gegužės 23 d. įsakymo Nr. D1-157 „Dėl Lietuvos Respublikos aplinkos ministro 2017 m. spalio 31 d. įsakymo Nr. D1-885 „Dėl Planuojamos ūkinės veiklos poveikio aplinkai vertinimo tvarkos aprašo patvirtinimo“ pakeitimo“ (toliau – Procedūrų tvarkos aprašas) 28 punktu 2024-03-12 paskelbėme pranešimą apie PAV pradžia ir žemėlapi, nurodytą Procedūrų tvarkos aprašo 27 punkte, visuomenei susipažinti Aplinkos apsaugos agentūros interneto svetainėje <https://aaa.lrv.lt/> nuorodoje *Veiklos sritys > Poveikio aplinkai vertinimas (PAV) >2024 m.> 4. Pranešimai apie poveikio aplinkai pradžia 2024 m.> Utenos apskritis*.

Vadovaujantis Procedūrų tvarkos aprašo 30 punkto nuostatomis, prašome rengiant poveikio aplinkai vertinimo ataskaitą atsižvelgti į šį ir kitus Lietuvos Respublikos aplinkos ministro 2023 m. gegužės 23 d. įsakymu Nr. D1-157 „Dėl Lietuvos Respublikos aplinkos ministro 2017 m. spalio 31 d. įsakymo Nr. D1-885 „Dėl Planuojamos ūkinės veiklos poveikio aplinkai vertinimo tvarkos aprašo patvirtinimo“ pakeitimo“ patvirtintus tvarkos aprašus: Planuojamos ūkinės veiklos poveikio aplinkai vertinimo dokumentų rengimo tvarkos aprašas, Planuojamos ūkinės veiklos tarpvalstybinio poveikio aplinkai vertinimo procedūrų vykdymo tvarkos aprašas, Visuomenės informavimo ir dalyvavimo planuojamos ūkinės veiklos poveikio aplinkai vertinimo procese tvarkos aprašas.

Šį atsakymą Jūs turite teisę apskūsti Aplinkos apsaugos agentūrai (A. Juozapavičiaus g. 9, Vilnius 09311) Lietuvos Respublikos viešojo administravimo įstatymo nustatyta tvarka per vieną mėnesį nuo jo įteikimo dienos arba Lietuvos Respublikos Seimo kontrolieriui dėl valstybės tarnautojų piktnaudžiavimo, biurokratizmo ar kitaip pažeidžiamų žmogaus teisių ir laisvių viešojo administravimo srityje per vienerius metus nuo šio atsakymo įteikimo dienos (Gedimino g. 56, 01110 Vilnius) Lietuvos Respublikos Seimo kontrolierių įstatymo nustatyta tvarka.

Direktorė

Milda Račienė

**DETALŪS METADUOMENYS**

<b>Dokumento sudarytojas (-ai)</b>	Aplinkos apsaugos agentūra 188784898, A. Juozapavičiaus g. 9, LT-09311 Vilnius
<b>Dokumento pavadinimas (antraštė)</b>	DĖL PRANEŠIMO APIE POVEIKIO APLINKAI VERTINIMO PRADŽIĄ
<b>Dokumento registracijos data ir numeris</b>	2024-03-14 Nr. (30-2)-A4E-3213
<b>Dokumento gavimo data ir dokumento gavimo registracijos numeris</b>	–
<b>Dokumento specifikacijos identifikavimo žymuo</b>	ADOC-V1.0
<b>Parašo paskirtis</b>	Pasirašymas
<b>Parašą sukūrusio asmens vardas, pavardė ir pareigos</b>	Milda Račienė, Direktorius
<b>Sertifikatas išduotas</b>	MILDA RAČIENĖ, Aplinkos apsaugos agentūra LT
<b>Parašo sukūrimo data ir laikas</b>	2024-03-14 16:49:02 (GMT+02:00)
<b>Parašo formatas</b>	XAdES-T
<b>Laiko žymoje nurodytas laikas</b>	2024-03-14 16:49:07 (GMT+02:00)
<b>Informacija apie sertifikavimo paslaugų teikėją</b>	ADIC CA-B, Asmens dokumentu israsymo centras prie LR VRM LT
<b>Sertifikato galiojimo laikas</b>	2023-05-09 10:02:43 – 2026-05-08 10:02:43
<b>Informacija apie būdus, naudotus metaduomenų vientisumui užtikrinti</b>	"Registravimas" paskirties metaduomenų vientisumas užtikrintas naudojant "RCSC IssuingCA, VI Registru centras - i.k. 124110246 LT" išduotą sertifikatą "DBSIS, Informatikos ir ryšių departamentas prie Lietuvos Respublikos vidaus reikalų ministerijos, į.k.188774822 LT", sertifikatas galioja nuo 2022-05-19 16:48:06 iki 2025-05-18 16:48:06
<b>Pagrindinio dokumento priedų skaičius</b>	–
<b>Pagrindinio dokumento pridedamų dokumentų skaičius</b>	–
<b>Priedamo dokumento sudarytojas (-ai)</b>	–
<b>Priedamo dokumento pavadinimas (antraštė)</b>	–
<b>Priedamo dokumento registracijos data ir numeris</b>	–
<b>Programinės įrangos, kuria naudojantis sudarytas elektroninis dokumentas, pavadinimas</b>	DBSIS, versija 3.5.75.8.1
<b>Informacija apie elektroninio dokumento ir elektroninio (-ių) parašo (-ų) tikrinimą (tikrinimo data)</b>	Atitinka specifikacijos keliamus reikalavimus. Visi dokumente esantys elektroniniai parašai galioja (2024-03-14 17:02:50)
<b>Paieškos nuoroda</b>	–
<b>Papildomi metaduomenys</b>	Nuorašą suformavo 2024-03-14 17:02:50 DBSIS



**PRIEŠGAISRINĖS APSAUGOS IR GELBĖJIMO DEPARTAMENTO  
PRIE VIDAUS REIKALŲ MINISTERIJOS  
PANEVĖŽIO PRIEŠGAISRINĖ GELBĖJIMO VALDYBA**

Biudžetinė įstaiga, Švitrigailos g. 18, 03223 Vilnius.

E. pristatymo dėžutės adresas 188601311.

Duomenys kaupiami ir saugomi Juridinių asmenų registre, kodas 188601311.

Valdybos duomenys: Ramygalos g. 14, 36231 Panevėžys, tel. (8 707) 69 696, el. p. panevezys.pgv@vpgt.lt

UAB „Infraplanas“

2024-03- Nr.  
Į 2024-03-08 Nr. S-2024-63

**DĖL PRANEŠIMO APIE POVEIKIO APLINKAI VERTINIMO PRADŽIĄ**

Vadovaudamasi Planuojamos ūkinės veiklos poveikio aplinkai vertinimo dokumentų nagrinėjimo Priešgaisrinės apsaugos ir gelbėjimo departamente prie Vidaus reikalų ministerijos tvarkos aprašu, Priešgaisrinės apsaugos ir gelbėjimo departamento prie Vidaus reikalų ministerijos Panevėžio priešgaisrinė gelbėjimo valdyba, išnagrinėjusi UAB „Infraplanas“ pranešimą apie Didžiasalio žvyro telkinio – karjero kasybos poveikio aplinkai vertinimo pradžia, pritaria planuojamai ūkinei veiklai ir pranešimui apie poveikio aplinkai vertinimo pradžia su pastaba, kad bus atsižvelgiama į minėto tvarkos aprašo 1 priede pateiktus civilinės saugos, valstybinės priešgaisrinės priežiūros, pajėgų valdymo sričių klausimus. Pageidausime nagrinėti poveikio aplinkai vertinimo ataskaitą.

Viršininko pavaduotojas

Darius Marciuška



**DETALŪS METADUOMENYS**

<b>Dokumento sudarytojas (-ai)</b>	Priešgaisrinės apsaugos ir gelbėjimo departamentas prie Vidaus reikalų ministerijos 188601311, Švitrigailos g. 18, LT-03223 Vilnius
<b>Dokumento pavadinimas (antraštė)</b>	Dėl pranešimo apie poveikio aplinkai vertinimo pradžią
<b>Dokumento registracijos data ir numeris</b>	2024-03-20 Nr. 9.4-5-363 /2024(11.5.119 E)
<b>Dokumento gavimo data ir dokumento gavimo registracijos numeris</b>	–
<b>Dokumento specifikacijos identifikavimo žymuo</b>	ADOC-V1.0
<b>Parašo paskirtis</b>	Pasirašymas
<b>Parašą sukūrusio asmens vardas, pavardė ir pareigos</b>	Darius Marciuška, Viršininko pavaduotojas, Panevėžio priešgaisrinė gelbėjimo valdyba
<b>Sertifikatas išduotas</b>	DARIUS MARCIUŠKA, Priešgaisrinės apsaugos ir gelbėjimo departamentas prie VRM LT
<b>Parašo sukūrimo data ir laikas</b>	2024-03-20 14:41:00 (GMT+02:00)
<b>Parašo formatas</b>	XAdES-T
<b>Laiko žymoje nurodytas laikas</b>	2024-03-20 14:41:11 (GMT+02:00)
<b>Informacija apie sertifikavimo paslaugų teikėją</b>	ADIC CA ECC, Asmens dokumentu israsymo centras prie LR VRM LT
<b>Sertifikato galiojimo laikas</b>	2023-07-19 09:50:25 – 2027-07-18 09:50:25
<b>Informacija apie būdus, naudotus metaduomenų vientisumui užtikrinti</b>	"Registravimas" paskirties metaduomenų vientisumas užtikrintas naudojant "RCSC IssuingCA, VI Registru centras - i.k. 124110246 LT" išduotą sertifikatą "DBSIS, Informatikos ir ryšių departamentas prie Lietuvos Respublikos vidaus reikalų ministerijos, į.k.188774822 LT", sertifikatas galioja nuo 2022-05-19 16:48:06 iki 2025-05-18 16:48:06
<b>Pagrindinio dokumento priedų skaičius</b>	–
<b>Pagrindinio dokumento pridedamų dokumentų skaičius</b>	–
<b>Priedamo dokumento sudarytojas (-ai)</b>	–
<b>Priedamo dokumento pavadinimas (antraštė)</b>	–
<b>Priedamo dokumento registracijos data ir numeris</b>	–
<b>Programinės įrangos, kuria naudojantis sudarytas elektroninis dokumentas, pavadinimas</b>	DBSIS, versija 3.5.75.8.1
<b>Informacija apie elektroninio dokumento ir elektroninio (-ių) parašo (-ų) tikrinimą (tikrinimo data)</b>	Atitinka specifikacijos keliamus reikalavimus. Visi dokumente esantys elektroniniai parašai galioja (2024-03-20 14:48:33)
<b>Paieškos nuoroda</b>	–
<b>Papildomi metaduomenys</b>	Nuorašą suformavo 2024-03-20 14:48:33 DBSIS



Tadas Vaičiūnas &lt;t.vaiciunas@infraplanas.lt&gt;

---

**FW: Dėl PAV**

---

**Infraplanas, UAB** <info@infraplanas.lt>  
Kam: Tadas Vaičiūnas <t.vaiciunas@infraplanas.lt>

2024 m. kovo 15 d. 11:52

Pagarbiai,

Raminta Survilė



---

**From:** [asta.cerniauskiene@vpgt.lt](mailto:asta.cerniauskiene@vpgt.lt) <[asta.cerniauskiene@vpgt.lt](mailto:asta.cerniauskiene@vpgt.lt)>  
**Sent:** Friday, March 15, 2024 9:53 AM  
**To:** [info@infraplanas.lt](mailto:info@infraplanas.lt)  
**Subject:** Dėl PAV

Laba diena,

parsiunčiu specialistų pastebėjimus dėl „DĖL PRANEŠIMO APIE DIDŽIASALIO ŽVYRO TELKINIO - KARJERO (IGNALINOS R. SAV., IGNALINOS SEN., ZABLATIŠKĖS IR LIUBCIŠKĖS K.) KASYBOS POVEIKIO APLINKAI VERTINIMO PRADŽIĄ“.

Rekomendacija, kad rengiant PAV dokumentus būtų vadovaujama Priešgaisrinės apsaugos ir gelbėjimo departamente prie Vidaus reikalų ministerijos tvarkos aprašo, patvirtinto Priešgaisrinės apsaugos ir gelbėjimo departamento prie Vidaus reikalų ministerijos direktoriaus 2018 m. gruodžio 18 d. įsakymu Nr. 1-469 „Dėl Planuojamos ūkinės veiklos poveikio aplinkai vertinimo dokumentų nagrinėjimo Priešgaisrinės apsaugos ir gelbėjimo departamente prie Vidaus reikalų ministerijos tvarkos aprašo patvirtinimo“ 1 priede pateiktu klausimynu ir pateikti šią informaciją:

- Pateikti informaciją apie gaisrui gesinti ir (ar) avarijoms lokalizuoti (likviduoti) reikalingų medžiagų ir priemonių (pvz., putokšlio, miltelių, sorbentų, boninių užtvarų, medžiagų perkrovimo technikos ir pan.) poreikį;
- Nusimatyti gaisrui gesinti ir (ar) avarijoms lokalizuoti (likviduoti) reikalingų medžiagų ir priemonių rezervą;
- Įvardinti, kokiam planuojamos ūkinės veiklos etape bus įgyvendintos numatytos prevencinės ir padarinių likvidavimo priemonės?

Kilus klausimams dėl rekomendacijų kontaktinis asmuo: Priešgaisrinės apsaugos ir gelbėjimo departamento prie Vidaus reikalų ministerijos Panevėžio priešgaisrinė gelbėjimo valdybos Pajėgų valdymo skyriaus vyresnysis specialistas Vaidotas Vitkūnas Tel. (8 707) 69 677 el. p. [vaidotas.vitkunas@vpgt.lt](mailto:vaidotas.vitkunas@vpgt.lt)

Panarbiai

Norite į mobilųjį telefoną gauti pranešimą apie gresiantį pavojų?

Apsilankykite interneto svetainėje [www.lt72.lt](http://www.lt72.lt)



Tadas Vaičiūnas <t.vaiciunas@infraplanas.lt>

---

**DĖL PRANEŠIMO APIE DIDŽIASALIO ŽVYRO TELKINIO - KARJERO (IGNALINOS R. SAV., IGNALINOS SEN., ZABLATIŠKĖS IR LIUBCIŠKĖS K.) KASYBOS POVEIKIO APLINKAI VERTINIMO PRADŽIĄ**

---

VSTT <vstt@vstt.lt>

2024 m. kovo 12 d. 13:23

Kam: Tadas Vaičiūnas <t.vaiciunas@infraplanas.lt>

Laba diena,

patvirtiname, kad Jūsų raštas yra gautas ir užregistruotas.

Informacija apie dokumento registravimą:

**Registracijos data**

2024-03-08

**Registracijos numeris**

V4-791

Pagarbiai

Justyna Jodko




-----  
Valstybinė saugomų teritorijų tarnyba prie Aplinkos ministerijos

[Antakalnio g. 25, LT-10312 Vilnius](#)

Tel. +370 659 29 483

[www.vstt.lrv.lt](http://www.vstt.lrv.lt) | [www.saugoma.lt](http://www.saugoma.lt)



Sekite naujienas:   

Prieš spausdindami pagalvokite apie gamtos išsaugojimą

Informacija šiame pranešime gali būti privati, konfidenciali ir skirta tik asmeniui, kuriam yra adresuota.

Jeigu šiame pranešime esanti informacija yra skirta ne Jums, Jūs negalite jos atskleisti, naudoti, spausdinti, dauginti arba platinti.

Jeigu Jūs šį pranešimą gavote per klaidą, maloniai prašome nedelsiant jį sunaikinti ir apie tai informuoti siuntėją.

---

**From:** Tadas Vaičiūnas <[t.vaiciunas@infraplanas.lt](mailto:t.vaiciunas@infraplanas.lt)>


**Sent:** Friday, March 8, 2024 12:33 PM

**To:** [utena@nvsc.lt](mailto:utena@nvsc.lt); [panevezys-utena@kpd.lt](mailto:panevezys-utena@kpd.lt); [panevezys.pgv@vpgt.lt](mailto:panevezys.pgv@vpgt.lt); VSTT <[vstt@vstt.lt](mailto:vstt@vstt.lt)>; [aaa@gamta.lt](mailto:aaa@gamta.lt)

**Subject:** DĒL PRANEŠIMO APIE DIDŽIASALIO ŽVYRO TELKINIO - KARJERO (IGNALINOS R. SAV., IGNALINOS SEN., ZABLATIŠKĖS IR LIUBCIŠKĖS K.) KASYBOS POVEIKIO APLINKAI VERTINIMO PRADŽIĄ

Labą diena,

[Cituojamas tekstas paslėptas]

Eil. Nr.	Informavimo priemonė	Paskelbimo data	Skelbimo kopija
2.	Ignalinos rajono savivaldybės skelbimų lentoje ir internetiniame puslapyje	2024-03-15	 <p><b>PRANEŠIMAS APIE</b> Didžiasialio žvyro telkinio - karjero (Ignalinos r. sav., Ignalinos sen., Zablaitišės ir Liubciskės k.) kasybos</p> <p><b>POVEIKIO APLINKAI VERTINIMO PRADŽIĄ</b></p> <p>Planuojamos ūkinės veiklos (PŪV) organizatorius - UAB „Transporto centras“ Visagino g. 25-34, LT-31102 Visaginas mob. tel. +370 699 01 040, el. p. igoris@transportocentras</p> <p>Poveikio aplinkai vertinimo (PAV) dokumentų rengėjas - UAB „Infraplanas“, adresas Inovacijų g. 3, Biruliškių k., Kauno r. sav., el. p. info@infraplanas.lt, mob. tel. 8 693 90610, www.infraplanas.lt</p> <p><b>PŪV pavadinimas ir vieta</b> - Didžiasialio žvyro telkinio - karjero (Ignalinos r. sav., Ignalinos sen., Zablaitišės ir Liubciskės k.) kasybos poveikio aplinkai vertinimo ATASKAITA. Sklypas kuriame planuojama ūkinė veikla yra laisva valstybinė žemė kurioje bus formuojamas žemės sklypas, specialiuoju teritorijų planavimo dokumentu (žemės gelmių naudojimo planu), kuris bus naudojamas valstybinės žemės nuomos pagrindu po PAV procedūrą.</p> <p><b>PŪV pobūdis</b> - Planuojamas kasybos darbų plotas bus apie 30,1 ha. Planuojamas iškasti žvyro išteklių kiekis ~2476 tūkst. m<sup>3</sup>. Projekto įgyvendinimo metu bus kasamas karjeras, iškasta žaliava karjero vietoje perdirbama (skaldymo ir sijojimo įrenginiais) ir išvežama iš teritorijos.</p> <p><b>PŪV atlikimo teisinis pagrindas</b>. LR planuojamos ūkinės veiklos poveikio aplinkai vertinimo įstatymo 1 priedo 2.6 p.: kitų naudingųjų iškasenų kasyba (tai kasybos sklypas – 25 ha ir didesnis).</p> <p><b>Numatomos nagrinėti alternatyvos</b>: Nagrinėjama PŪV vykdymo alternatyva, t. y. projektinė situacija, kuri bus lyginama su „O“ alternatyva, t. y. esama situacija. Esant poreikiui gali būti nagrinėjamos mažinančių poveikį priemonių alternatyvos.</p> <p><b>PŪV vietos (alternatyvių vietų) ypatumai</b>: Apytikslės PŪV vietos centro koordinatės – X:640728, Y:6126082. PŪV vietai artimiausias gyvenamosios paskirties pastatas adresu Čičiūkių k. 15, Ceikinių sen., Ignalinos r. sav. yra už 97 m šiaurės kryptimi. Artimiausias tankiau apgyvendintos gyvenamosios teritorijos yra Čičiūnų k., nutolęs apie 0,97 km šiaurės kryptimi. PŪV vieta nepatenka į kultūros paveldo vertybių teritorijas bei jų apsaugos zonas. PŪV vietai artimiausia registruota kultūros vertybė yra Rakštelių pilikalnis (kodas 3419), kuris nuo PŪV teritorijos nutolęs apie 1,13 km atstumu pietvakarių kryptimi. Į nacionalinės ir europinės svarbos „Natura 2000“ saugomas teritorijas PŪV sklypas nepatenka ir su jomis nesiriečia. Artimiausia saugoma teritorija – Sirvintos regioninis parkas nuo PŪV nutolęs apie 549 m atstumu pietryčių-pietvakarių kryptimis. Atstumas iki artimiausios kaimyninės valstybės Baltarusijos Respublikos – 13,3 km.</p> <p><b>PAV subjektai, kurie dalyvauja poveikio aplinkai vertinimo procese, pagal kompetenciją teikia išvadas ir įstatymų nustatyta tvarka – visuomenei informaciją apie galimą planuojamos ūkinės veiklos poveikį aplinkai:</b></p> <ul style="list-style-type: none"> <li>Nacionalinis visuomenės sveikatos centras Utenos departamentas (S. Dariū ir S. Girėno g. 12, 28240 Utena, tel. +370 389 61941 el. p. utena@mvsclt).</li> <li>Ignalinos rajono savivaldybės administracija (Laisvės a. 70, LT-30122, Ignalina, tel. (8 386) 52 096 el. p. info@ignalina.lt).</li> <li>Panevėžio priešgaisrinė gelbėjimo valdyba (Ramygalos g. 14, LT-36231 Panevėžio m., tel. +370 686 35916 el. p. panevezys.pgv@vpgt.lt).</li> <li>Valstybinė saugomų teritorijų tarnyba prie Aplinkos ministerijos (Antakalnio g. 25, LT-10312 Vilnius, tel. (8 5) 272 3284 p. vstt@vstt.lt).</li> <li>Kultūros paveldo departamento prie Kultūros ministerijos Panevėžio – Utenos teritorinis skyrius (Utenio a. 5, LT-28248 Utena, tel. (8 389) 597 48 el. p. panevezys-utena@kpd.lt).</li> </ul> <p>Poveikio aplinkai vertinimą atlieka ir sprendimą dėl planuojamos ūkinės veiklos poveikio aplinkai priima Aplinkos apsaugos agentūra (A. Juozapavičiaus g. 9, Vilnius, tel. +370 682 92 653, el. paštas aaa@gamta.lt)</p> <p>Visuomenė teikia pasiūlymus dėl pradedamo poveikio aplinkai vertinimo (įskaitant galimybę užduoti klausimus ir gauti informaciją) Aplinkos apsaugos agentūrai ir turi teisę teikti pasiūlymus poveikio aplinkai vertinimo dokumentų rengėjui arba planuojamos ūkinės veiklos organizatoriui per 10 darbo dienų nuo pranešimo apie poveikio aplinkai vertinimo pradžią paskelbimo Aplinkos apsaugos agentūros interneto svetainėje dienos, terminą skaičiuojant nuo kitos dienos ji paskelbus.</p> <p>Atlikus PAV, AAA priima sprendimą dėl PŪV poveikio aplinkai. Jeigu AAA priima sprendimą dėl PŪV poveikio aplinkai, kad veikla atitinka aplinkos apsaugos, visuomenės sveikatos, nekilnojamojo kultūros paveldo apsaugos, gaisrinės saugos ir civilinės saugos teisės aktų reikalavimus ir nedarys reikšmingo neigiamo poveikio aplinkai, ši PŪV gali būti vykdoma. Jeigu AAA priima sprendimą dėl PŪV poveikio aplinkai, kad PŪV neatitinka aplinkos apsaugos, visuomenės sveikatos, nekilnojamojo kultūros paveldo apsaugos, gaisrinės saugos ir civilinės saugos teisės aktų reikalavimų ir darys reikšmingą neigiamą poveikį aplinkai, įstatymuose įtvirtinti leidimai negali būti išduodami ir tokią veiklą negali būti vykdoma.</p> <p>Su žemėlapiu susipažinti galima čia: <a href="https://infraplanas.lt/pranesimas-apie-didziasialio-zvyro-telkinio-karjero-ignalinos-r-sav-ignalinos-sen-zablaitiskes-ir-liubciskes-k-kasybos-poveikio-aplinkai-vertinimo-pradzia/">https://infraplanas.lt/pranesimas-apie-didziasialio-zvyro-telkinio-karjero-ignalinos-r-sav-ignalinos-sen-zablaitiskes-ir-liubciskes-k-kasybos-poveikio-aplinkai-vertinimo-pradzia/</a></p>

## **2.2 PRIEDĒLIS. PAV ataskaitos derinimas su subjektais**



**PRIEŠGAISRINĖS APSAUGOS IR GELBĖJIMO DEPARTAMENTO  
PRIE VIDAUS REIKALŲ MINISTERIJOS  
PANEVĖŽIO PRIEŠGAISRINĖ GELBĖJIMO VALDYBA**

Biudžetinė įstaiga, Švitrigailos g. 18, 03223 Vilnius.

E. pristatymo dėžutės adresas 188601311.

Duomenys kaupiami ir saugomi Juridinių asmenų registre, kodas 188601311.

Valdybos duomenys: Ramygalos g. 14, 36231 Panevėžys, tel. (8 707) 69 696, el. p. panevezys.pgv@vpgt.lt

UAB „Infraplanas“

2024-07- Nr.  
Į 2024-07-04 Nr. S-2024-120

**DĖL POVEIKIO APLINKAI VERTINIMO ATASKAITOS**

Siunčiame išvadą dėl Didžiasalio žvyro telkinio - karjero Ignalinos r. sav., Ignalinos sen., Zablatiškės ir Liubciškės k. kasybos poveikio aplinkai vertinimo ataskaitos.

PRIDEDAMA. 2 lapai.

Viršininko pavaduotojas

Darius Marciuška



Planuojamos ūkinės veiklos poveikio  
aplinkai vertinimo procedūrų vykdymo  
tvarkos aprašo

2 priedas

**DIDŽIASALIO ŽVYRO TELKINIO – KARJERO (IGNALINOS R. SAV., IGNALINOS  
SEN., ZABLATIŠKĖS IR LIUBCIŠKĖS K.) KASYBOS POVEIKIO APLINKAI  
VERTINIMO ATASKAITOS IŠVADA**

(planuojamos ūkinės veiklos pavadinimas)

**VERTINIMO ATASKAITOS IR POVEIKIO APLINKAI**

1. Planuojamos ūkinės veiklos pavadinimas: Didžiasalio žvyro telkinio – karjero (Ignalinos r. sav., Ignalinos sen., Zablatiškės ir Liubciškės k.) kasyba.
2. Išvados dėl planuojamos ūkinės veiklos poveikio aplinkai pobūdis – **pritariama**.
3. Motyvai dėl pritarimo ar nepritario planuojamai ūkinei veiklai

---

(atsižvelgiant į aplinkos apsaugos, visuomenės sveikatos, nekilnojamojo kultūros paveldo apsaugos, gaisrinės saugos ir civilinės saugos teisės aktų reikalavimus ir pateikiant nuorodas į juos).

4. Alternatyva (-os), kuriai (-oms) pritariama ar nepritariama.

---

(nurodoma, jeigu ataskaitoje nagrinėtos alternatyvos)

5. Siūlomos nustatyti planuojamos ūkinės veiklos įgyvendinimo sąlygos, susijusios su atliktu poveikio aplinkai vertinimu (nurodoma, jeigu tokias sąlygas reikia ir galima nustatyti pagal teisės aktų reikalavimus):

- 5.1. iki veiklos vykdymo pradžios \_\_\_\_\_;
- 5.2. statybos etape \_\_\_\_\_;
- 5.3. veiklos vykdymo etape \_\_\_\_\_;
- 5.4. veiklos nutraukimo etape \_\_\_\_\_.

## 6. Nuomonė dėl vertinimo metodų, rezultatų, ataskaitos kokybės

---

(pagrindžiama teisės aktų ar tarptautinių standartų reikalavimais, moksline literatūra)

7. Siūlomos nustatyti priemonės galimam reikšmingam neigiamam poveikiui aplinkai išvengti, jį sumažinti, kompensuoti, atkurti tai, kas pažeista:

7.1. iki veiklos vykdymo pradžios \_\_\_\_\_;

7.2. statybos etape \_\_\_\_\_;

7.3. veiklos vykdymo etape \_\_\_\_\_;

7.4. veiklos nutraukimo etape \_\_\_\_\_.

8. Informacija apie poveikio aplinkai vertinimo metu nustatytą sanitarinės apsaugos zoną – pritariama ar nepritariama (ko nereikia, ištrinama. Pildo tik sveikatos apsaugos ministro įgaliota institucija).

(Išvada teikiama pagal Lietuvos Respublikos planuojamos ūkinės veiklos poveikio aplinkai vertinimo įstatymo 6 straipsnio 5 dalyje nurodytą kompetenciją: 1) sveikatos apsaugos ministro įgaliotos institucijos – dėl planuojamos ūkinės veiklos veiksmų, darančių įtaką visuomenės sveikatai, galimo poveikio visuomenės sveikatai; 2) kultūros ministro įgaliotos institucijos, atsakingos už kultūros vertybių apsaugą, – nekilnojamojo kultūros paveldo apsaugos srityje dėl galimo planuojamos ūkinės veiklos poveikio nekilnojajam kultūros paveldui; 3) vidaus reikalų ministro įgaliotos institucijos, atsakingos už gaisrinę ir civilinę saugą, – dėl planuojamos ūkinės veiklos vykdymo metu galimų įvykių, ekstremaliųjų įvykių, ekstremaliųjų situacijų, numatomų priemonių joms išvengti ar sušvelninti ir padariniams likviduoti; 4) aplinkos ministro įgaliotos saugomų teritorijų institucijos – dėl planuojamos ūkinės veiklos įgyvendinimo poveikio valstybės saugomoms teritorijoms, įskaitant Europos ekologinio tinklo „Natura 2000“ teritorijas; Vyriausybės tvirtinamame Lietuvos Respublikos teritorijos bendrajame plane apibrėžtomis ypač saugomo kraštovaizdžio teritorijoms ir ypač raiškiems kraštovaizdžio kompleksams; saugomų rūšių radavietėms ar augavietėms; 5) savivaldybės vykdomoji institucija – dėl planuojamos ūkinės veiklos poveikio aplinkai vertinimo ir šios veiklos galimo poveikio aplinkai, atsižvelgdama į patvirtintų ir galiojančių teritorijų planavimo dokumentų sprendinius, galimybes pagal teritorijų planavimą reglamentuojančių teisės aktų reikalavimus juos keisti, galimą poveikį savivaldybės įsteigtoms saugomoms teritorijoms ir pagal Lietuvos Respublikos aplinkos monitoringo įstatymą vykdomos savivaldybės aplinkos stebėsenos (monitoringo) duomenis. Kiti anksčiau nenurodyti PAV subjektai išvadas teikia pagal jiems įstatymuose nustatytą kompetenciją.)

**DETALŪS METADUOMENYS**

<b>Dokumento sudarytojas (-ai)</b>	Priešgaisrinės apsaugos ir gelbėjimo departamentas prie Vidaus reikalų ministerijos 188601311, Švitrigailos g. 18, LT-03223 Vilnius
<b>Dokumento pavadinimas (antraštė)</b>	Dėl poveikio aplinkai vertinimo ataskaitos
<b>Dokumento registracijos data ir numeris</b>	2024-07-08 Nr. 9.4-5-726 /2024(11.5.119 E)
<b>Dokumento gavimo data ir dokumento gavimo registracijos numeris</b>	–
<b>Dokumento specifikacijos identifikavimo žymuo</b>	ADOC-V1.0
<b>Parašo paskirtis</b>	Pasirašymas
<b>Parašą sukūrusio asmens vardas, pavardė ir pareigos</b>	Darius Marciuška, Viršininko pavaduotojas, Panevėžio priešgaisrinė gelbėjimo valdyba
<b>Sertifikatas išduotas</b>	DARIUS MARCIUŠKA, Priešgaisrinės apsaugos ir gelbėjimo departamentas prie VRM LT
<b>Parašo sukūrimo data ir laikas</b>	2024-07-08 16:11:07 (GMT+03:00)
<b>Parašo formatas</b>	XAdES-T
<b>Laiko žymoje nurodytas laikas</b>	2024-07-08 16:11:18 (GMT+03:00)
<b>Informacija apie sertifikavimo paslaugų teikėją</b>	ADIC CA ECC, Asmens dokumentu israsymo centras prie LR VRM LT
<b>Sertifikato galiojimo laikas</b>	2024-06-19 14:44:21 – 2028-06-18 14:44:21
<b>Informacija apie būdus, naudotus metaduomenų vientisumui užtikrinti</b>	"Registravimas" paskirties metaduomenų vientisumas užtikrintas naudojant "RCSC IssuingCA, VI Registru centras - i.k. 124110246 LT" išduotą sertifikatą "DBSIS, Informatikos ir ryšių departamentas prie Lietuvos Respublikos vidaus reikalų ministerijos, į.k.188774822 LT", sertifikatas galioja nuo 2022-05-19 16:48:06 iki 2025-05-18 16:48:06
<b>Pagrindinio dokumento priedų skaičius</b>	1
<b>Pagrindinio dokumento pridedamų dokumentų skaičius</b>	–
<b>Priedamo dokumento sudarytojas (-ai)</b>	–
<b>Priedamo dokumento pavadinimas (antraštė)</b>	–
<b>Priedamo dokumento registracijos data ir numeris</b>	–
<b>Programinės įrangos, kuria naudojantis sudarytas elektroninis dokumentas, pavadinimas</b>	DBSIS, versija 3.5.77.2
<b>Informacija apie elektroninio dokumento ir elektroninio (-ių) parašo (-ų) tikrinimą (tikrinimo data)</b>	Atitinka specifikacijos keliamus reikalavimus. Visi dokumente esantys elektroniniai parašai galioja (2024-07-08 16:13:15)
<b>Paieškos nuoroda</b>	–
<b>Papildomi metaduomenys</b>	Nuorašą suformavo 2024-07-08 16:13:16 DBSIS



**NACIONALINIO VISUOMENĖS SVEIKATOS CENTRO  
PRIE SVEIKATOS APSAUGOS MINISTERIJOS  
UTENOS DEPARTAMENTAS**

Biudžetinė įstaiga, Kalvarijų g. 153, LT-08352 Vilnius.  
Duomenys kaupiami ir saugomi Juridinių asmenų registre, kodas 291349070.  
Departamento duomenys: S. Dariaus ir S. Girėno g. 12, LT-28240 Utena, tel. +370 389 61 941, faks. +370 389  
61 714,  
el. p. utena@nvsc.lt

UAB "Infraplanas"

2024-07-      Nr. (9-11 14.3.3 Mr)2-  
Į 2024-07-04    Nr. S-2024-120

**IŠVADA DĖL DIDŽIASALIO ŽVYRO TELKINIO-KARJERO KASYBOS POVEIKIO  
APLINKAI VERTINIMO ATASKAITOS IR POVEIKIO APLINKAI**

**1. Planuojamos ūkinės veiklos pavadinimas:** Didžiasalio žvyro telkinio-karjero (Ignalinos r. sav., Ignalinos sen., Zablatiškės ir Liubciškės k.) kasyba.

**2. Išvados dėl planuojamos ūkinės veiklos poveikio aplinkai pobūdis** – pritariama.

**3. Motyvai dėl pritarimo ar nepritarimo planuojamai ūkinei veiklai:**

Veiklą numatyta vykdyti valstybinėje kitos paskirties (naudingųjų iškasenų gavybos) žemėje, mažai apgyvendintoje teritorijoje (500 m spinduliu yra 4 gyvenamieji namai, apie 12 gyventojų), šalia jau veikiančio Didžiasalio I žvyro karjero telkinio.

Įvertinus oro taršos kietosiomis dalelėmis (KD<sub>10</sub> ir KD<sub>2,5</sub>), azoto oksidais (NO<sub>2</sub>), anglies monoksidu (CO) modeliavimo rezultatus, taršos KD<sub>10</sub> maksimali koncentracija aplinkos ore gali pasiekti 33,9 μg/m<sup>3</sup> paros (ribinė vertė (RV) – 50 μg/m<sup>3</sup>) ir 12,9 μg/m<sup>3</sup> metų (RV – 40 μg/m<sup>3</sup>), KD<sub>2,5</sub> – 1,3 μg/m<sup>3</sup> metų (RV – 20 μg/m<sup>3</sup>), NO<sub>2</sub> – 20,9 μg/m<sup>3</sup> valandos (RV – 200 μg/m<sup>3</sup>) ir 0,8 μg/m<sup>3</sup> metų (RV – 40 μg/m<sup>3</sup>), CO – 46,4 μg/m<sup>3</sup> 8 valandų (RV – 10000 μg/m<sup>3</sup>) ir neviršija Lietuvos higienos normos HN 35:2007 „Didžiausia leidžiama cheminių medžiagų (teršalų) koncentracija gyvenamosios ir visuomeninės paskirties pastatų patalpų ore“, patvirtintos Lietuvos Respublikos sveikatos apsaugos ministro 2007 m. gegužės 10 d. įsakymu Nr. V-362 „Dėl Lietuvos higienos normos HN 35:2007 „Didžiausia leidžiama cheminių medžiagų (teršalų) koncentracija gyvenamosios ir visuomeninės paskirties pastatų patalpų ore“ patvirtinimo“, reglamentuojamų verčių, Teršalų, kurių kiekis aplinkos ore ribojamas pagal Europos Sąjungos kriterijus, sąrašo ir Teršalų, kurių kiekis aplinkos ore ribojamas pagal nacionalinius kriterijus, sąrašo ir ribinių aplinkos oro užterštumo verčių, patvirtintų Lietuvos Respublikos aplinkos ministro ir Lietuvos Respublikos sveikatos apsaugos ministro 2000 m. spalio 30 d. įsakymu Nr. 471/582.

Veiklos metu kvapų išsiskyrimas nenumatomas, todėl nebus viršijamos Lietuvos higienos normoje HN 121:2010 „Kvapo koncentracijos ribinė vertė gyvenamosios aplinkos ore“, patvirtintoje Lietuvos Respublikos sveikatos apsaugos ministro 2010 m. spalio 4 d. įsakymu Nr. V-885 „Dėl Lietuvos higienos normos HN 121:2010 „Kvapo koncentracijos ribinė vertė gyvenamosios aplinkos ore“ patvirtinimo“, nustatytos ribinės kvapo koncentracijos vertės.

Įvertinus veiklos metu kylančio triukšmo modeliavimo rezultatus (vertintas tik dienos triukšmas, nes kitu paros metu veikla nenumatoma, modeliavimui parinktas blogiausias variantas, kai veikla vyksta visoje karjero teritorijoje), akustinio triukšmo lygis artimiausioje gyvenamojoje aplinkoje siekia 39 dBA (be transporto keliamo triukšmo) ir 63 dBA (su transporto keliamu triukšmu) ir neviršija Lietuvos higienos normoje HN 33:2011 „Triukšmo ribiniai dydžiai gyvenamuosiuose ir

visuomeninės paskirties pastatuose bei jų aplinkoje“, patvirtintoje Lietuvos Respublikos sveikatos apsaugos ministro 2011 m. birželio 13 d. įsakymu Nr.V-604 „Dėl Lietuvos higienos normos HN 33:2011 „Triukšmo ribiniai dydžiai gyvenamuosiuose ir visuomeninės paskirties pastatuose bei jų aplinkoje“ patvirtinimo“ reglamentuojamų ribinių dydžių dienos metu.

Vandens ir dirvožemio tarša nenumatoma.

#### **4. Alternatyva (-os), kuriai (-oms) pritariama ar nepritariama:**

Pritariama Planuojamos ūkinės veiklos alternatyvai.

#### **5. Siūlomos nustatyti planuojamos ūkinės veiklos įgyvendinimo sąlygos, susijusios su atliktu poveikio aplinkai vertinimu (nurodoma, jeigu tokias sąlygas reikia ir galima nustatyti pagal teisės aktų reikalavimus):**

##### **5.1. iki veiklos vykdymo pradžios:**

Akustinio triukšmo mažinimui suformuoti pylimus aplink karjero teritoriją.

##### **5.2. statybos etape - \_\_\_\_\_**

##### **5.3. veiklos vykdymo etape:**

Oro užterštumo mažinimui naudoti tik techniškai tvarkingas transporto priemonės, išvežamą iš karjero produkciją dengti tentais, riboti technikos judėjimo greitį karjero teritorijoje, sausuoju periodu drėkinti karjero vidaus ir privažiavimo kelius.

Nagrinėjant akustinio triukšmo poveikį nebuvo vertinama šiuo metu veikiančio Didžiasalio I karjero foninė įtaka, todėl veiklą naujajame karjere pradėti tik pabaigus eksploatuoti Didžiasalio I karjerą. Akustinio triukšmo mažinimui naudoti tik techniškai tvarkingus įrenginius, riboti vienu metu dirbančių mechanizmų skaičių, nevykdyti veiklos poilsio ir švenčių dienomis bei vakaro ir nakties metu.

##### **5.4. veiklos nutraukimo etape - \_\_\_\_\_.**

#### **6. Nuomonė dėl vertinimo metodų, rezultatų, ataskaitos kokybės:**

Ataskaita parengta išsamiai, nustatyti ir įvertinti kiekybiniai bei aprašomuoju būdu rizikos sveikatai veiksniai, nustatytas galimas jų poveikis gretimybėje gyvenantiems žmonėms, nurodyti kiekvieno veiksnio vertinimo metodai bei modeliavimui naudotos kompiuterinės programos. Akustinio triukšmo sklaidos duomenys nagrinėti, vadovaujantis Lietuvos Respublikos Triukšmo valdymo įstatymu, Lietuvos higienos norma HN 33:2011 „Triukšmo ribiniai dydžiai gyvenamuosiuose ir visuomeninės paskirties pastatuose bei jų aplinkoje“, patvirtinta Lietuvos Respublikos sveikatos apsaugos ministro 2011 m. birželio 13 d. įsakymu Nr.V-604 „Dėl Lietuvos higienos normos HN 33:2011 „Triukšmo ribiniai dydžiai gyvenamuosiuose ir visuomeninės paskirties pastatuose bei jų aplinkoje“ patvirtinimo“. Triukšmo sklaidos skaičiavimams naudota kompiuterinė programa CADNA A MR 2019, atsižvelgiant į reljefą, pastatų aukštumą, meteorologines sąlygas, vietovės triukšmo absorbcines savybes, triukšmo poveikio laiką paros metu (vertintas tik dienos triukšmas).

Veiklos metu kylančios oro taršos duomenys nagrinėti, vadovaujantis Teršalų, kurių kiekis aplinkos ore ribojamas pagal Europos Sąjungos kriterijus, sąrašu ir Teršalų, kurių kiekis aplinkos ore ribojamas pagal nacionalinius kriterijus, sąrašu ir ribinėmis aplinkos oro užterštumo vertėmis, patvirtintais Lietuvos Respublikos aplinkos ministro ir Lietuvos Respublikos sveikatos apsaugos ministro 2000 m. spalio 30 d. įsakymu Nr. 471/582, Lietuvos higienos norma HN 35:2007 „Didžiausia leidžiama cheminių medžiagų (teršalų) koncentracija gyvenamosios ir visuomeninės paskirties pastatų patalpų ore“, patvirtinta Lietuvos Respublikos sveikatos apsaugos ministro 2007 m. gegužės 10 d. įsakymu Nr. V-362 „Dėl Lietuvos higienos normos HN 35:2007 „Didžiausia leidžiama cheminių medžiagų (teršalų) koncentracija gyvenamosios ir visuomeninės paskirties pastatų patalpų ore“ patvirtinimo“. Teršalų koncentracijos ore matematinis modeliavimas atliktas su programa ISC-AERMOD-View, skirta poveikiui aplinkos oro kokybei vertinti.

Vandens, dirvožemio tarša bei tarša kvapais neprognozuojama, todėl detaliau nenagrinėta.

**7. Siūlomos nustatyti priemonės galimam reikšmingam neigiamam poveikiui aplinkai išvengti, jį sumažinti, kompensuoti, atkurti tai, kas pažeista:**

**7.1. iki veiklos vykdymo pradžios - \_\_\_\_\_;**

**7.2. statybos etape - \_\_\_\_\_;**

**7.3. veiklos vykdymo etape: - \_\_\_\_\_;**

**7.4. veiklos nutraukimo etape - \_\_\_\_\_.**

**8. Informacija apie poveikio aplinkai vertinimo metu nustatytą sanitarinės apsaugos zoną**  
Vadovaujantis Lietuvos Respublikos specialiųjų žemės naudojimo sąlygų įstatymu, šiai planuojamai ūkinei veiklai sanitarinės apsaugos zonos nustatymas neprivalomas.

Utenos departamento patarėja, laikinai vykdanči

Utenos departamento direktoriaus funkcijas

Neringa Treinienė



Suformuota: 2024 m. liepos 25 d. 09:37

Suformavo: Dokumentų valdymo ir konsultavimo skyriaus visuomenės sveikatos administratorė Danutė Patackienė

## Siunčiamasis dokumentas

Registracijos duomenys	
Paslaugos sprendimo tipas	Teigiamas sprendimas
Skyriaus indeksas	Utenos departamento Visuomenės sveikatos saugos skyrius
Būsena	Registruota
Registracijos data	2024-07-25
Registracijos numeris	(9-11 14.3.3 Mr)2-28060
Registras	2: Siunčiamų dokumentų registras
Byla	2024: 14.3.3 Mr: Poveikio aplinkai vertinimo ataskaitų derinimo dokumentai (prašymai, išvados)
Bylos forma	Mišri byla
Procesas	templ.snakeProcess.default
Registratorius	Dokumentų valdymo ir konsultavimo skyriaus visuomenės sveikatos administratorė Danutė Patackienė
Elektroninis dokumentas	Taip
Elektroninio dokumento formatas	ADOC-V1.0
Dokumento informacija	
Siuntėjai	Utenos departamentas
Gavėjai	UAB INFRAPLANAS, Inovacijų g. 3, Biruliškių k., LT-54469 Kauno r., info@infraplanas.lt
Gavėjas (pristatymo būdas)	UAB INFRAPLANAS, Inovacijų g. 3, Biruliškių k., LT-54469 Kauno r., info@infraplanas.lt
Dokumentą parengė	Utenos departamento Visuomenės sveikatos saugos skyriaus vyresnioji specialistė Irena Pranskūnienė
Dokumentą pasirašė	Utenos departamento patarėja, laikinai vykdanči direktoriaus funkcijas Neringa Treinienė
Dokumentą tvirtino	
Dokumentą vizavo	Utenos departamento Visuomenės sveikatos saugos skyriaus vedėja Aida Bobrovienė
Dokumentą derino	
Antraštė	IŠVADA DĖL DIDŽIASALIO ŽVYRO TELKINIO-KARJERO KASYBOS POVEIKIO APLINKAI VERTINIMO ATASKAITOS IR POVEIKIO APLINKAI
Planuojamos ūkinės veiklos pavadinimas	Didžiasalio žvyro telkinys-karjeras
Planuojamos ūkinės veiklos adresas	Ignalinos r. sav., Ignalinos sen., Zablatiškės ir Liubciškės k.
Poveikio aplinkai vertinimo programos/ataskaitos rengėjo duomenys (Juridinio asmens pavadinimas / fizinio asmens vardas pavardė, kodas, adresas, telefono Nr., el. paštas)	UAB INFRAPLANAS, Inovacijų g.3, Biruliškių k., Kauno r.
Dokumento rūšis	PAV išvados dėl ataskaitos
Visi dokumentai gauti	2024-07-04
Pritarta/nepritarta programai/ataskaitai	Pritarta
Motyvuoti reikalavimai papildyti ar pataisyti programą/ataskaitą	
Lapų skaičius	3
Gauto dokumento data (siuntėjo data)	2024-07-04
Gauto dokumento numeris (siuntėjo numeris)	S-2024-120
Susieti dokumentai	
Elektroninė paslauga (1)	
17311001 2024-07-05	Įvykdyta Utenos departamento Visuomenės sveikatos saugos skyriaus vyresnioji specialistė Irena Pranskūnienė 2024-07-16
ADOC	

<b>PAV ataskaitos išvada - Didžiasalio žvyro karjeras.adoc</b>		
PAV ataskaitos išvada - Didžiasalio žvyro karjeras.docx		
<b>Priedai</b>		
<b>Pridedami dokumentai</b>		
<b>Pasibaigę darbai</b>		
Utenos departamento Visuomenės sveikatos saugos skyriaus vedėja Aida Bobrovienė	2024-07-25 08:31:06	Teigiamai vizuota versija 3.0. Pastabos:
Utenos departamento patarėja, laikinai vykdanči direktoriaus funkcijas Neringa Treinienė	2024-07-25 09:34:56	Pasirašyta versija 3.0. Pastabos:
Dokumentų valdymo ir konsultavimo skyriaus visuomenės sveikatos administratorė Danutė Patackienė	2024-07-25 09:36:24	Registruotas dokumentas: 2: Siunčiamų dokumentų registras 2024: 14.3.3 Mr: Poveikio aplinkai vertinimo ataskaitų derinimo dokumentai (prašymai, išvados)



**VALSTYBINĖ SAUGOMŲ TERITORIJŲ TARNYBA  
PRIE APLINKOS MINISTERIJOS**

Biudžetinė įstaiga, Antakalnio g. 25, 10312 Vilnius. Tel. +370 659 29483, el. p. [vstt@vstt.lt](mailto:vstt@vstt.lt), <https://vstt.lrv.lt>.  
Duomenys kaupiami ir saugomi Juridinių asmenų registre, kodas 188724381

UAB "Infraplanas"

2024- Nr.

Kopija

| 2024-07-04 Nr. S-2024-120

Aplinkos apsaugos agentūrai

**IŠVADA DĖL DIDŽIASALIO ŽVYRO TELKINIO - KARJERO (IGNALINOS R. SAV.,  
IGNALINOS SEN., ZABLATIŠKĖS IR LIUBCIŠKĖS K.) KASYBOS POVEIKIO  
APLINKAI VERTINIMO ATASKAITOS**

**1. Planuojamos ūkinės veiklos pavadinimas:** Didžiasalio žvyro telkinio - karjero (Ignalinos r. sav., Ignalinos sen., Zablatiškės ir Liubciškės k.) kasyba (toliau - PŪV).

**2. Išvados dėl planuojamos ūkinės veiklos poveikio aplinkai pobūdis** – pritariama.

**3. Motyvai dėl pritarimo ar nepritarimo planuojamai ūkinei veiklai.**

PŪV nėra įgyvendinama valstybės saugomose teritorijose. Artimiausia valstybės saugoma teritorija – Sirvėtos regioninis parkas, nutolęs apie 0,55 km iki PŪV teritorijos. Artimiausios PŪV vietai „NATŪRA 2000“ teritorijos: buveinių apsaugai svarbi teritorija Kretuonykščio ežeras ir jo apyežeris II (LTSVE0039) nuo PŪV vietos nutolusios apie 1,22 km atstumu. PŪV teritorija pagal Saugomų rūšių informacinės sistemos (SRIS) duomenų bazę nepatenka į saugomų rūšių radavietes. Vandens lygis karjere nebus dirbtinai žeminamas ar kitaip keičiamas.

**4. Alternatyva (-os), kuriai (-oms) pritariama ar nepritariama.**

Pritariama PŪV alternatyvai – Didžiasalio žvyro telkinio - karjero eksploatacija ir „0“ alternatyvai – planuojamos veiklos nevykdymas.

**5. Siūlomos nustatyti planuojamos ūkinės veiklos įgyvendinimo sąlygos, susijusios su atliktu poveikio aplinkai vertinimu (nurodoma, jeigu tokias sąlygas reikia ir galima nustatyti pagal teisės aktų reikalavimus):**

**5.1. iki veiklos vykdymo pradžios nėra.**

**5.2. statybos etape nėra.**

**5.3. veiklos vykdymo etape nėra.**

**5.4. veiklos nutraukimo etape nėra.**

**6. Nuomonė dėl vertinimo metodų, rezultatų, ataskaitos kokybės**

Pastabų dėl vertinimo metodų, rezultatų, ataskaitos kokybės neturime.

**7. Siūlomos nustatyti priemonės galimam reikšmingam neigiamam poveikiui aplinkai išvengti, jį sumažinti, kompensuoti, atkurti tai, kas pažeista:**

**7.1. iki veiklos vykdymo pradžios nėra.**

**7.3. veiklos vykdymo etape nėra.**

**7.4. veiklos nutraukimo etape nėra.**

**8. Informacija apie poveikio aplinkai vertinimo metu nustatytą sanitarinės apsaugos zoną – pritariama ar nepitariama** (ko nereikia, ištrinama. Pildo tik sveikatos apsaugos ministro įgaliota institucija).

Direktorė

Agnė Jasivavičiūtė

**DETALŪS METADUOMENYS**

<b>Dokumento sudarytojas (-ai)</b>	Valstybinė saugomų teritorijų tarnyba prie Aplinkos ministerijos 188724381, Antakalnio g. 25, LT-10312 Vilnius
<b>Dokumento pavadinimas (antraštė)</b>	IŠVADA DĖL DIDŽIASALIO ŽVYRO TELKINIO - KARJERO (IGNALINOS R. SAV., IGNALINOS SEN., ZABLATIŠKĖS IR LIUBCIŠKĖS K.) KASYBOS POVEIKIO APLINKAI VERTINIMO ATASKAITOS
<b>Dokumento registracijos data ir numeris</b>	2024-07-25 Nr. V3-1912
<b>Dokumento gavimo data ir dokumento gavimo registracijos numeris</b>	–
<b>Dokumento specifikacijos identifikavimo žymuo</b>	ADOC-V1.0
<b>Parašo paskirtis</b>	Pasirašymas
<b>Parašą sukūrusio asmens vardas, pavardė ir pareigos</b>	Agnė Jasinavičiūtė, Direktorius
<b>Sertifikatas išduotas</b>	AGNĖ JASINAVIČIŪTĖ LT
<b>Parašo sukūrimo data ir laikas</b>	2024-07-25 19:42:42 (GMT+03:00)
<b>Parašo formatas</b>	XAdES-T
<b>Laiko žymoje nurodytas laikas</b>	2024-07-25 19:42:59 (GMT+03:00)
<b>Informacija apie sertifikavimo paslaugų teikėją</b>	EID-SK 2016, AS Sertifitseerimiskeskus EE
<b>Sertifikato galiojimo laikas</b>	2023-01-16 08:44:15 – 2028-01-15 23:59:59
<b>Informacija apie būdus, naudotus metaduomenų vientisumui užtikrinti</b>	"Registravimas" paskirties metaduomenų vientisumas užtikrintas naudojant "RCSC IssuingCA, VI Registru centras - i.k. 124110246 LT" išduotą sertifikatą "DBSIS, Informatikos ir ryšių departamentas prie Lietuvos Respublikos vidaus reikalų ministerijos, i.k.188774822 LT", sertifikatas galioja nuo 2022-05-19 16:48:06 iki 2025-05-18 16:48:06
<b>Pagrindinio dokumento priedų skaičius</b>	–
<b>Pagrindinio dokumento priedamų dokumentų skaičius</b>	–
<b>Priedamo dokumento sudarytojas (-ai)</b>	–
<b>Priedamo dokumento pavadinimas (antraštė)</b>	–
<b>Priedamo dokumento registracijos data ir numeris</b>	–
<b>Programinės įrangos, kuria naudojantis sudarytas elektroninis dokumentas, pavadinimas</b>	DBSIS, versija 3.5.77.2
<b>Informacija apie elektroninio dokumento ir elektroninio (-ių) parašo (-ų) tikrinimą (tikrinimo data)</b>	Atitinka specifikacijos keliamus reikalavimus. Visi dokumente esantys elektroniniai parašai galioja (2024-07-25 21:56:24)
<b>Paieškos nuoroda</b>	–
<b>Papildomi metaduomenys</b>	Nuorašą suformavo 2024-07-25 21:56:24 DBSIS



## IGNALINOS RAJONO SAVIVALDYBĖS MERAS

Laisvės a. 70, LT-30122 Ignalina, tel.: (8 386) 52 442, 52 096,  
el. paštas [info@ignalina.lt](mailto:info@ignalina.lt), e. pristatymo dėžutė 288768350, puslapis internete [www.ignalina.lt](http://www.ignalina.lt),

UAB "INFRAPLANAS"

Tadui Vaičiūnui

p.: [info@infraplanas.lt](mailto:info@infraplanas.lt),

2024-09-

Nr.

Į 2024-07-04 Nr. S-2024-120

### **Dėl Didžiasalio žvyro telkinio - karjero (Ignalinos r. sav., Ignalinos sen., Zablatiškės ir Liubciškės k.) kasybos poveikio aplinkai vertinimo ataskaitos išvadų.**

Pranešame, kad išnagrinėjus PAV ataskaitą ir įvertinus joje pateiktą informaciją, turime pastabų:

1. Teritorijoje kuriai atliekamas PŪV kerta Šventės upė. Ataskaitoje minima kad „Šventės upei numatyta 3m pločio pakrantės apsaugos juosta į abi puses ir 100m pločio apsaugos zona. Jokie kasybos darbai pakrantės apsaugos juostoje nebus vykdomi.“ Numatoma kad karjeras bus rekultivuojamas į vandens telkinį nulėkštinant jo šlaitus. Prašome ataskaitoje patikslinti ar po karjero rekultivacijos bus du vandens tvenkiniai ar vienas.
2. Ataskaitoje nenurodytas karjero eksplotavimo eiliškumas kuris padėtų išvengti neigiamo poveikio splinkosauginiu požiūriu Šventės up. aplinkosauginiu požiūriu.

Planuojamos ūkinės veiklos įgyvendinimas neturės reikšmingo neigiamo poveikio nagrinėjamos teritorijoms. Atsižvelgus į anksčiau išdėstytai pastabas papildytai PŪV ataskaitai Ignalinos rajono savivaldybės administracija poveikio aplinkai vertinimo ataskaitai pritaria.

Savivaldybės meras

Laimutis Ragaišis

**DETALŪS METADUOMENYS**

<b>Dokumento sudarytojas (-ai)</b>	Ignalinos rajono savivaldybės administracija
<b>Dokumento pavadinimas (antraštė)</b>	DĖL DIDŽIASALIO ŽVYRO TELKINIO - KARJERO (IGNALINOS R. SAV., IGNALINOS SEN., ZABLATIŠKĖS IR LIUBCIŠKĖS K.) KASYBOS POVEIKIO APLINKAI VERTINIMO ATASKAITOS IŠVADŲ.
<b>Dokumento registracijos data ir numeris</b>	2024-09-17 Nr. R2-1623
<b>Dokumento gavimo data ir dokumento gavimo registracijos numeris</b>	-
<b>Dokumento adresatas (-ai)</b>	Uždaroji akcinė bendrovė „Infraplanas“
<b>Dokumento specifikacijos identifikavimo žymuo</b>	ADOC-V1.0
<b>Parašo paskirtis</b>	Pasirašymas
<b>Parašą sukūrusio asmens vardas, pavardė ir pareigos</b>	Juozas Vaškevičius Vyr. specialistas (savivaldybės vyriausiasis architektas), laikinai vykdamas vedėjo funkcijas
<b>Parašo sukūrimo data ir laikas</b>	2024-09-16 15:54
<b>Parašo formatas</b>	Trumpalaikio galiojimo (XAdES-T)
<b>Laiko žymoje nurodytas laikas</b>	2024-09-16 15:55
<b>Informacija apie sertifikavimo paslaugų teikėją</b>	EID-SK 2016
<b>Sertifikato galiojimo laikas</b>	2023-06-30 19:12 - 2028-06-28 23:59
<b>Parašo paskirtis</b>	Pasirašymas
<b>Parašą sukūrusio asmens vardas, pavardė ir pareigos</b>	Laimutis Ragaišis Meras
<b>Parašo sukūrimo data ir laikas</b>	2024-09-17 09:25
<b>Parašo formatas</b>	Trumpalaikio galiojimo (XAdES-T)
<b>Laiko žymoje nurodytas laikas</b>	2024-09-17 09:25
<b>Informacija apie sertifikavimo paslaugų teikėją</b>	EID-SK 2016
<b>Sertifikato galiojimo laikas</b>	2023-04-19 16:53 - 2028-04-17 23:59
<b>Parašo paskirtis</b>	Registravimas
<b>Parašą sukūrusio asmens vardas, pavardė ir pareigos</b>	Ieva Vaitkevičienė Sekretorė
<b>Parašo sukūrimo data ir laikas</b>	2024-09-17 14:46
<b>Parašo formatas</b>	Trumpalaikio galiojimo (XAdES-T)
<b>Laiko žymoje nurodytas laikas</b>	2024-09-17 14:47
<b>Informacija apie sertifikavimo paslaugų teikėją</b>	EID-SK 2016
<b>Sertifikato galiojimo laikas</b>	2020-10-29 12:18 - 2025-10-28 23:59
<b>Informacija apie būdus, naudotus metaduomenų vientisumui užtikrinti</b>	-
<b>Pagrindinio dokumento priedų skaičius</b>	0
<b>Pagrindinio dokumento pridedamų dokumentų skaičius</b>	0
<b>Programinės įrangos, kuria naudojantis sudarytas elektroninis dokumentas, pavadinimas</b>	Elpako v.20240826.1
<b>Informacija apie elektroninio dokumento ir elektroninio (-ių) parašo (-ų) tikrinimą (tikrinimo data)</b>	Tikrinant dokumentą nenustatyta jokių klaidų (2024-09-17)
<b>Elektroninio dokumento nuorašo atspausdinimo data ir ją atspausdinęs darbuotojas</b>	2024-09-17 nuorašą suformavo Ieva Vaitkevičienė
<b>Paieškos nuoroda</b>	-
<b>Papildomi metaduomenys</b>	-



**KULTŪROS PAVELDO DEPARTAMENTAS  
PRIE KULTŪROS MINISTERIJOS  
PANEVĖŽIO - UTENOS TERITORINIS SKYRIUS**

UAB Infraplanas  
info@infraplanas.lt

2024-07-                      Nr.  
Į 2024-07-04                Nr. S-2024-120

**DĖL DIDŽIASALIOŽVYRO TELKINIO – KARJERO (IGNALINOS R. SAV., IGNALINOS SEN., ZABLATIŠKĖS IR LIUBCIŠKĖS K.) KASYBOS POVEIKIO APLINKAI VERTINIMO ATASKAITOS IŠVADŲ**

Kultūros paveldo departamento prie Kultūros ministerijos Panevėžio – Utenos teritorinis skyrius išnagrinėjo parengtą Didžiasalio žvyro telkinio – karjero (Ignalinos r. sav., Ignalinos sen., Zablatiškės ir Liubciškės k.) kasybos poveikio aplinkai vertinimo ataskaitą.

Analizuojama teritorija nepatenka į kultūros paveldo teritorijas ar zonas registruotas Kultūros vertybių registre. Artimiausias kultūros paveldo objektas – Rakštelių piliakalnis (u. k. 3419) nuo PŪV nutolęs apie 1,13 km pietvakarių kryptimi.

Pritariame poveikio aplinkai vertinimo ataskaitai ir planuojamai veiklai.

Vyriausioji specialistė,  
atliekanti vedėjo funkcijas

Birutė Beresnevičienė

**DETALŪS METADUOMENYS**

<b>Dokumento sudarytojas (-ai)</b>	Kultūros paveldo departamentas prie Kultūros ministerijos 188692688, Šnipiškių g. 3, LT-09309 Vilnius
<b>Dokumento pavadinimas (antraštė)</b>	DĖL DIDŽIASALIOŽVYRO TELKINIO – KARJERO (IGNALINOS R. SAV., IGNALINOS SEN., ZABLATIŠKĖS IR LIUBCIŠKĖS K.) KASYBOS POVEIKIO APLINKAI VERTINIMO ATASKAITOS IŠVADŲ
<b>Dokumento registracijos data ir numeris</b>	2024-07-08 Nr. 2PU-819-(9.38-PU E)
<b>Dokumento gavimo data ir dokumento gavimo registracijos numeris</b>	–
<b>Dokumento specifikacijos identifikavimo žymuo</b>	ADOC-V1.0
<b>Parašo paskirtis</b>	Pasirašymas
<b>Parašą sukūrusio asmens vardas, pavardė ir pareigos</b>	Birutė Beresnevičienė, vyriausioji specialistė, atliekanti vedėjo funkcijas, Panevėžio - Utenos teritorinis skyrius
<b>Sertifikatas išduotas</b>	BIRUTĖ BERESNEVIČIENĖ LT
<b>Parašo sukūrimo data ir laikas</b>	2024-07-08 10:56:42 (GMT+03:00)
<b>Parašo formatas</b>	XAdES-T
<b>Laiko žymoje nurodytas laikas</b>	2024-07-08 10:57:04 (GMT+03:00)
<b>Informacija apie sertifikavimo paslaugų teikėją</b>	EID-SK 2016, AS Sertifitseerimiskeskus EE
<b>Sertifikato galiojimo laikas</b>	2019-10-18 15:21:56 – 2024-10-16 23:59:59
<b>Informacija apie būdus, naudotus metaduomenų vientisumui užtikrinti</b>	"Registravimas" paskirties metaduomenų vientisumas užtikrintas naudojant "RCSC IssuingCA, VI Registru centras - i.k. 124110246 LT" išduotą sertifikatą "DBSIS, Informatikos ir ryšių departamentas prie Lietuvos Respublikos vidaus reikalų ministerijos, į.k.188774822 LT", sertifikatas galioja nuo 2022-05-19 16:48:06 iki 2025-05-18 16:48:06
<b>Pagrindinio dokumento priedų skaičius</b>	–
<b>Pagrindinio dokumento pridedamų dokumentų skaičius</b>	–
<b>Priedamo dokumento sudarytojas (-ai)</b>	–
<b>Priedamo dokumento pavadinimas (antraštė)</b>	–
<b>Priedamo dokumento registracijos data ir numeris</b>	–
<b>Programinės įrangos, kuria naudojantis sudarytas elektroninis dokumentas, pavadinimas</b>	DBSIS, versija 3.5.77.2
<b>Informacija apie elektroninio dokumento ir elektroninio (-ių) parašo (-ų) tikrinimą (tikrinimo data)</b>	Atitinka specifikacijos keliamus reikalavimus. Visi dokumente esantys elektroniniai parašai galioja (2024-07-08 13:28:48)
<b>Paieškos nuoroda</b>	–
<b>Papildomi metaduomenys</b>	Nuorašą suformavo 2024-07-08 13:28:48 DBSIS

### **3 PRIEDAS. Visuomenės informavimas**



### **3.1 PRIEDĖLIS. Visuomenės informavimo suvestinė apie PAV pradžia**

VISUOMENĖS INFORMAVIMO APIE DIDŽIASALIO ŽVYRO TELKINIO - KARJERO (IGNALINOS R. SAV., IGNALINOS SEN., ZABLATIŠKĖS IR LIUBCIŠKĖS K.) KASYBOS POVEIKIO APLINKAI VERTINIMO PRADŽIĄ

**Informacija paskelbta:**

1. Ignalinos rajono laikraštyje „Mūsų Ignalina“ 2024-03-15;
2. Ignalinos rajono savivaldybės administracija lentoje ir internetiniame puslapyje 2024-03-15;
3. Ignalinos seniūnijos skelbimų lentoje 2024-03-08;
4. Ceikinių seniūnijos skelbimų lentoje 2024-03-08;
5. Dokumento rengėjo UAB „Infraplanas“ internetiniame puslapyje 2024-03-07;
6. Atsakingosios institucijos – Aplinkos apsaugos agentūros internetiniame puslapyje [www.gamta.lt](http://www.gamta.lt) nuorodoje „Pranešimai apie poveikio aplinkai vertinimo pradžia“ - 2024-03-12.

Skelbimo tekstas:

**PRANEŠIMAS APIE**

**Didžiasalio žvyro telkinio - karjero (Ignalinos r. sav., Ignalinos sen., Zablatiškės ir Liubciškės k.) kasybos POVEIKIO APLINKAI VERTINIMO PRADŽIĄ**

**Planuojamos ūkinės veiklos (PŪV) organizatorius** - UAB „Transporto centras“ Visagino g. 25-34, LT-31102 Visaginas mob. tel. +370 699 01 040, el. p. [igoris@transportocentras](mailto:igoris@transportocentras)

**Poveikio aplinkai vertinimo (PAV) dokumentų rengėjas** - UAB „Infraplanas“, adresas Inovacijų g. 3, Biruliškių k., Kauno r. sav., el. p. [info@infraplanas.lt](mailto:info@infraplanas.lt), mob. tel. 8 693 90610, [www.infraplanas.lt](http://www.infraplanas.lt)

**PŪV pavadinimas ir vieta** - Didžiasalio žvyro telkinio - karjero (Ignalinos r. sav., Ignalinos sen., Zablatiškės ir Liubciškės k.) kasybos poveikio aplinkai vertinimo ATASKAITA. Sklypas kuriame planuojama ūkinė veikla yra laisva valstybinė žemė kurioje bus formuojamas žemės sklypas, specialiuoju teritorijų planavimo dokumentu (žemės gelmių naudojimo planu), kuris bus naudojamas valstybinės žemės nuomos pagrindu po PAV procedūrų.

**PŪV pobūdis** - Planuojamas kasybos darbų plotas bus apie 30,1 ha. Planuojamas iškasti žvyro išteklių kiekis ~2476 tūkst. m<sup>3</sup>. Projekto įgyvendinimo metu bus kasamas karjeras, iškasta žaliava karjero vietoje perdirbama (skaldymo ir sijojimo įrenginiais) ir išvežama iš teritorijos.

**PŪV atlikimo teisinis pagrindas.** LR planuojamos ūkinės veiklos poveikio aplinkai vertinimo įstatymo 1 priedo 2.6 p.: kitų naudingųjų iškasenų kasyba (kai kasybos sklypas – 25 ha ir didesnis).

**Numatomos nagrinėti alternatyvos:** Nagrinėjama PŪV vykdymo alternatyva, t. y. projektinė situacija, kuri bus lyginama su „O“ alternatyva, t. y. esama situacija. Esant poreikiui gali būti nagrinėjamos mažinančių poveikį priemonių alternatyvos.

**PŪV vietos (alternatyvių vietų) ypatumai:** Apytikslės PŪV vietos centro koordinatės – X:640728, Y:6126082. PŪV vietai artimiausias gyvenamosios paskirties pastatas adresu Čižiškių k. 15, Ceikinių sen., Ignalinos r. sav. yra už 97 m šiaurės kryptimi. Artimiausios tankiau apgyvendintos gyvenamosios teritorijos yra Čižiūnų k., nutolęs apie 0,97 km šiaurės kryptimi. PŪV vieta nepatenka į kultūros paveldo vertybių teritorijas bei jų apsaugos zonas. PŪV vietai artimiausia registruota kultūros vertybė yra Rakštelių piliakalnis (kodas 3419), kuris nuo PŪV teritorijos nutolęs apie 1,13 km atstumu pietvakarių kryptimi. Į nacionalinės ir europinės svarbos „Natura 2000“ saugomas teritorijas PŪV sklypas nepatenka ir su jomis nesiriboja. Artimiausia saugoma teritorija – Sirvėtos regioninis parkas nuo PŪV nutolęs apie 549 m atstumu pietryčių-pietų-pietvakarių kryptimis. Atstumas iki artimiausios kaimyninės

valstybės Baltarusijos Respublikos – 13,3 km.

**PAV subjektai, kurie dalyvauja poveikio aplinkai vertinimo procese, pagal kompetenciją teikia išvadas ir įstatymų nustatyta tvarka – visuomenei informaciją apie galimą planuojamos ūkinės veiklos poveikį aplinkai:**

Nacionalinis visuomenės sveikatos centras Utenos departamentas (S. Dariau ir S. Girėno g. 12, 28240 Utena, tel.+370 389 61941 el. p. utena@nvsc.lt).

Ignalinos rajono savivaldybė administracija (Laisvės a. 70, LT-30122, Ignalina, tel. (8 386) 52 096 el. p. info@ignalina.lt).

Panevėžio priešgaisrinė gelbėjimo valdyba (Ramygalos g. 14, LT-36231 Panevėžio m., tel. +370 686 35916 el. p. panevezys.pgv@vpgt.lt).

Valstybinė saugomų teritorijų tarnyba prie Aplinkos ministerijos (Antakalnio g. 25, LT-10312 Vilnius, tel. [8 5\) 272 3284](tel:852723284) el. p. vstt@vstt.lt).

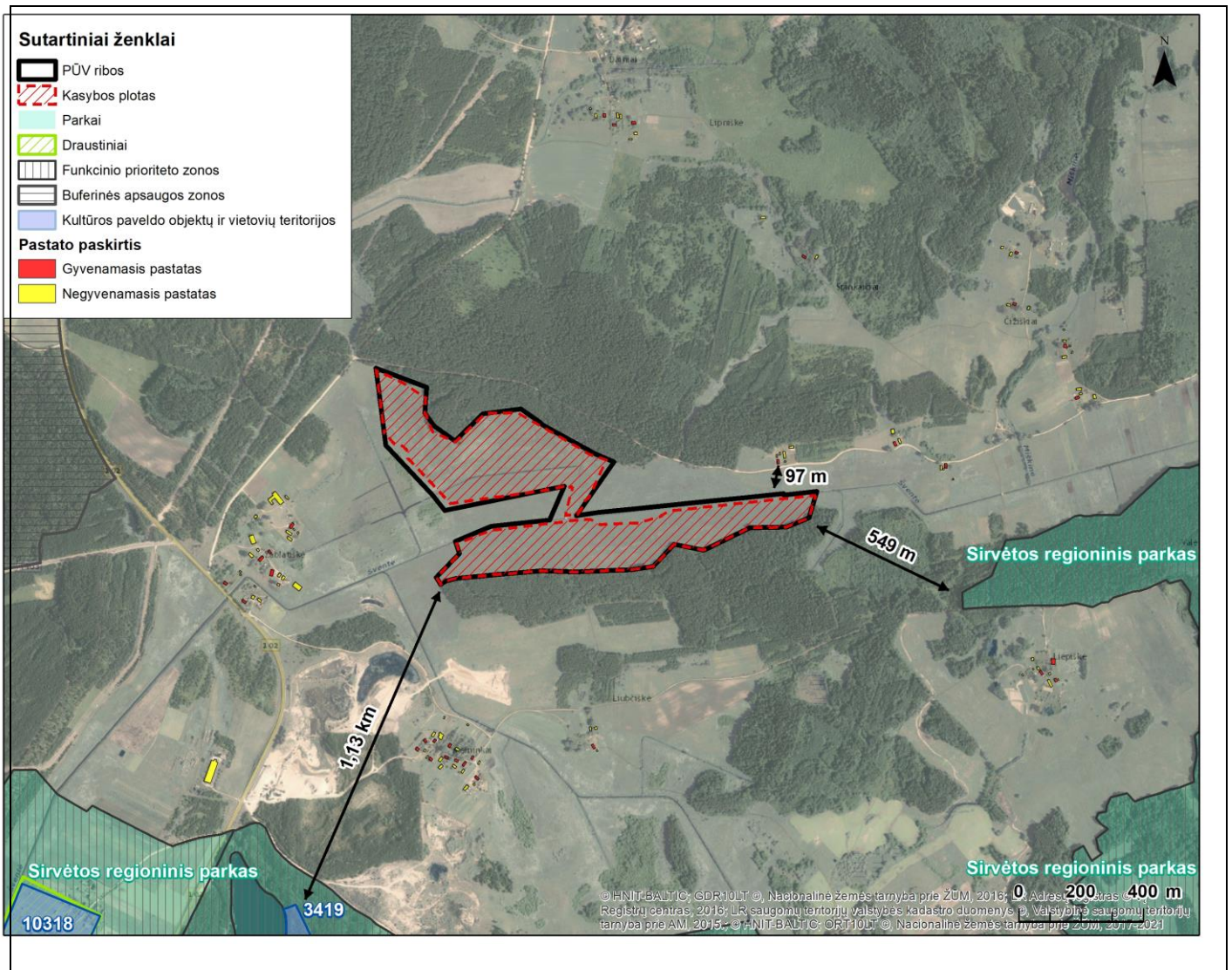
Kultūros paveldo departamento prie Kultūros ministerijos Panevėžio – Utenos teritorinis skyrius (Utenio a. 5, LT-28248 Utena, tel. (8 389) 597 48 el. p. panevezys-utena@kpd.lt).

Poveikio aplinkai vertinimą atlieka ir sprendimą dėl planuojamos ūkinės veiklos poveikio aplinkai priima Aplinkos apsaugos agentūra (A. Juozapavičiaus g. 9, Vilnius, tel. +370 682 92 653, el. paštas aaa@gamta.lt)

Visuomenė teikia pasiūlymus dėl pradėto poveikio aplinkai vertinimo (įskaitant galimybę užduoti klausimus ir gauti informaciją) Aplinkos apsaugos agentūrai ir turi teisę teikti pasiūlymus poveikio aplinkai vertinimo dokumentų rengėjui arba planuojamos ūkinės veiklos organizatoriui per 10 darbo dienų nuo pranešimo apie poveikio aplinkai vertinimo pradžią paskelbimo Aplinkos apsaugos agentūros interneto svetainėje dienos, terminą skaičiuojant nuo kitos dienos jį paskelbus.


Atlikus PAV, AAA priima sprendimą dėl PŪV poveikio aplinkai. Jeigu AAA priima sprendimą dėl PŪV poveikio aplinkai, kad veikla atitinka aplinkos apsaugos, visuomenės sveikatos, nekilnojamojo kultūros paveldo apsaugos, gaisrinės saugos ir civilinės saugos teisės aktų reikalavimus ir nedarys reikšmingo neigiamo poveikio aplinkai, ši PŪV gali būti vykdoma. Jeigu AAA priima sprendimą dėl PŪV poveikio aplinkai, kad PŪV neatitinka aplinkos apsaugos, visuomenės sveikatos, nekilnojamojo kultūros paveldo apsaugos, gaisrinės saugos ir civilinės saugos teisės aktų reikalavimų ir darys reikšmingą neigiamą poveikį aplinkai, įstatymuose įtvirtinti leidimai negali būti išduodami ir tokia veikla negali būti vykdoma.

Su žemėlapiais susipažinti galima čia: <https://infraplanas.lt/pranesimas-apie-didziasalio-zvyro-telkinio-karjero-ignalinos-r-sav-ignalinos-sen-zablatiskes-ir-liubciskes-k-kasybos-poveikio-aplinkai-vertinimo-pradzia/>



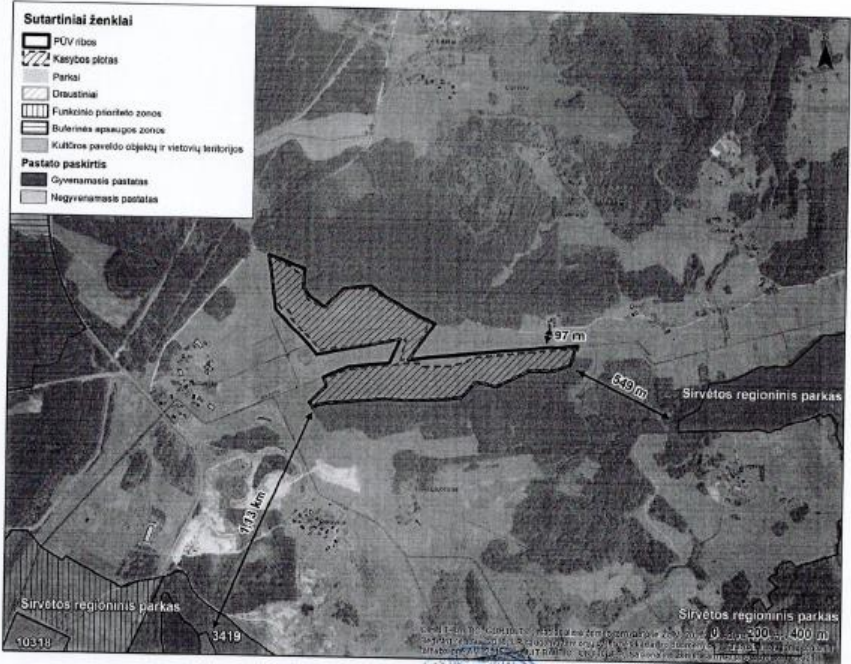
Skelbimų kopijos:

Eil. Nr.	Informavimo priemonė	Paskelbimo data	Skelbimo kopija
1.	Ignalinos rajono laikraštysje „Mūsų Ignalina“	2024-03-15	<p><b>8 2024 m. kovo 15 d.</b></p> <p><b>PRANESIMAS</b> apie Didžiasalio žvyro telkinio – karjero (Ignalinos r. sav., Ignalinos sen., Zablatičės ir Liubčiškės k.) kasybos Poveikio Aplinkai Vertinimo Pradžią Planuojamos ūkinės veiklos (PUV) organizatorius – UAB „Transporto centras“ (Virgūso g. 25-34, LT-11102, Ignalinos mob. tel. +370 899 01040, el. p. <a href="mailto:spis@transportocentras.lt">spis@transportocentras.lt</a>) Poveikio aplinkai vertinimo (PAV) dokumentų rengėjas – UAB „Infraplanas“, adresas Inovacijų g. 3, Biruliškių k., Kauno r. sav., el. p. <a href="mailto:info@infraplanas.lt">info@infraplanas.lt</a>, mob. tel. 8 693 90610, <a href="http://www.infraplanas.lt">www.infraplanas.lt</a> PUV pavadinimas ir vieta – Didžiasalio žvyro telkinio – karjero (Ignalinos r. sav., Ignalinos sen., Zablatičės ir Liubčiškės k.) kasybos poveikio aplinkai vertinimo ATASKAITA. Sklypas kuriame planuojama ūkinė veikla yra laisva valstybinė žemė kurioje bus formuojamas žemės sklypas, specialiuoju teritorijų planavimo dokumentu (žemės gelmių naudojimo planas), kuris bus naudojamas valstybinės žemės nuomos pagundu po PAV procedūras. PUV pobūdis – Planuojamas: kasybos darbų plotas bus apie 30,1 ha. Planuojamas iškasti žvyro ištieklių kiekis – 2476 tūkst. m<sup>3</sup>. Projekto įgyvendinimo metu bus kasamas karjerai, iškasta šaliaus karjero vietoje perdūbama (skalduo ir rijojuo įrenginiai) ir šveičiama ši teritorija. PUV atlikimo fizinis pagrindas. LR planuojamos ūkinės veiklos poveikio aplinkai vertinimo įstatymo 1 priedo 2.6 p.; kitų naudingųjų iškasenų kazyba (kai kasybos sklypas – 25 ha ir didesnis). Užsamosios nagrinėjami alternatyvos: Nagrinėjama PUV vykdyti alternatyva, t. y. projektinė situacija, kuri bus lyginama su „0“ alternatyva, t. y. esama situacija. Esant poreikiui gali būti nagrinėjamos mažinančių poveikį priemonių alternatyvos. PUV vietos (alternatyvių vietų) ypatumai: Apytikles PUV vietos centro koordinatės – N: 540728, Y: 612683. PUV vietos artimiausias gyvenamosios paskirties pastatas adresu Čiūžikių k. 15, Ceikinių sen., Ignalinos r. sav. yra už 97 m šiaurės kryptimi, Artimiausias tankiau apgyvendintos gyvenamosios teritorijos yra Čiūžinių k., nutolę apie 0,97 km šiaurės kryptimi. PUV vieta nepatenka į kultūros paveldo vertybių teritorijas bei jų apsaugos zonas. PUV vieta artimiausia registruota kultūros vertybė yra Raklečių pilialinknis (kodas 3410), kuris nuo PUV teritorijos nutolęs apie 1,13 km atstumu pietvakarių kryptimi, 1 nacionalinės ir europinės svarbos „Natura 2000“ saugomas teritorijas PUV sklypas nepatenka ir su jomis nesiribuoja. Artimiausia saugoma teritorija – Sielvėtos regioninis parkas nuo PUV nutolęs apie 540 m atstumu pietryčių-pietų-pietvakarių kryptimi. Atstumas iki artimiausios kaimyninės valstybės Baltarusijos Respublikos – 13,3 km. PAV subjektai, kurie dalyvauja poveikio aplinkai vertinimo procese, pagal kompetenciją teikia išvadas ir įpatyrumus nustatyta tvarka – visuomenės informacija apie galimą planuojamos ūkinės veiklos poveikį aplinkai: - Nacionalinis visuomenės sveikatos centras (Utenos departamentas) (S. Dariaus ir S. Gireno g. 12, 20240 Utena, tel. +370 309 61941 el. p. <a href="mailto:utena@nsv.lt">utena@nsv.lt</a>); - Ignalinos rajono savivaldybės administracija (Laisvės a. 70, LT-30122, Ignalina, tel. (8 304) 52096 el. p. <a href="mailto:info@ignalina.lt">info@ignalina.lt</a>); - Panevėžio priešgaisrinis gelbėjimo valdyba (Ramygalos g. 14, LT-36231 Panevėžio m., tel. +370 606 35016 el. p. <a href="mailto:panevezys.ppg@vppg.lt">panevezys.ppg@vppg.lt</a>); - Valstybinė saugomųjų teritorijų tarnyba prie Aplinkos ministerijos (Antakalnio g. 25, LT-10312 Vilnius, tel. (8 5) 2723204 el. p. <a href="mailto:vst@vst.lt">vst@vst.lt</a>); - Kultūros paveldo departamentas prie Kultūros ministerijos (Panevėžio – Utenos teritorinis skyrius (Utena a. 5, LT-20240 Utena, tel. (8 359) 59745 el. p. <a href="mailto:panevezys-utena@kpd.lt">panevezys-utena@kpd.lt</a>); - Poveikio aplinkai vertinimą atlieka ir sprendimą dėl planuojamos ūkinės veiklos poveikio aplinkai priima Aplinkos apsaugos agentūra (A. Juocapavaičiaus g. 9, Vilnius, tel. +370 682 92653, el. paštas <a href="mailto:aaa@apenta.lt">aaa@apenta.lt</a>) Visuomenė teikia pasiūlymus dėl pradedamo poveikio aplinkai vertinimo (įskaitant galimybę užduoti klausimus ir gauti informaciją) Aplinkos apsaugos agentūrai ir turi teisę teikti pasiūlymus poveikio aplinkai vertinimo dokumentų rengėjui arba planuojamos ūkinės veiklos organizatoriui per 10 darbo dienų nuo pranešimo apie poveikio aplinkai vertinimo pradžią paskelbimo Aplinkos apsaugos agentūros interneto svetainėje dienos, terminą skaičiuojant nuo kitos dienos jį paskelbus. Atlikus PAV AAA priima sprendimą dėl PUV poveikio aplinkai. Jeigu AAA priima sprendimą dėl PUV poveikio aplinkai, kad veiks artimiausia aplinkos apsaugos, visuomenės sveikatos, nekilnojamojo kultūros paveldo apsaugos, gairinės saugos ir civilinės saugos teisės aktų reikalavimus ir nedarys reikšmingo neigiamo poveikio aplinkai, ši PUV gali būti vykdoma. Jeigu AAA priima sprendimą dėl PUV poveikio aplinkai, kad PUV neatitinka aplinkos apsaugos, visuomenės sveikatos, nekilnojamojo kultūros paveldo apsaugos, gairinės saugos ir civilinės saugos teisės aktų reikalavimų ir darys reikšmingą neigiamą poveikį aplinkai, įstatymuose įtvirtinti leidimai negali būti išduodami ir tokia veikla negali būti vykdoma. Su žemėlapiu susipažinti galima čia: <a href="https://infraplanas.lt/pranesimas-apie-didziasalio-zvyro-telkino-karjero-ignalinos-r-sav-zablatičes-ir-liubčičkes-k-kasybos-poveikio-aplinkai-vertinimo-pradžią">https://infraplanas.lt/pranesimas-apie-didziasalio-zvyro-telkino-karjero-ignalinos-r-sav-zablatičes-ir-liubčičkes-k-kasybos-poveikio-aplinkai-vertinimo-pradžią</a></p> <p><b>BRANGIAI PERKAME VĖJO IŠVERSTUS IR NEIŠVERSTUS MIŠKUS, SU ŽEME IR IŠSIKIRTIMUL ATSIŠKAITOME IŠKARTO.</b></p> <p><b>Imonė parduoda malkas</b> Ilgis – 3 m. Vežame miškovežiu po 32 erdm. Kainos su pristatymu: beržinės – 1200 Eur, juodalksnio – 1100 Eur, alksninės – 900 Eur, įvairios – 800 Eur. Tel. 8 648 22466</p> <p><b>UAB „Miško šaknyčios“</b> PARDUODA beržines, juodalksnio ir mišrias malkas. Veža miškovežiu po 30 metrų. Tel.: 8 615 87624, 8 686 37253</p> <p><b>LANGIMA</b> Langai, durys, roletai, tinkleliai nuo vabzdžių, Plastinių langų, durų, remontas, reguliavimas, montavimas. Dirbame ir savaitgaliais. Tel. +370 625 47452</p> <p><b>Informuojame</b> Žemės sklypo, kadastrinis Nr. 4534.0004-44 esančio Ignalinos r., Dūkio sen., Beržininkų k. žvatininku A. T. R. J. S., kad UAB „Žemės matavimų grupė“ matininkas Vitalijus Jariomenko (kval.paž.Nr. 2M-M-369) 2024-03-26, nuo 11.15 iki 11.30 val., vykdyt žemės sklypo Nr. 1 Ignalinos r., Dūkio sen., Beržininkų k. ribų ženklinimo darbus. Prieileiūs išsamesnės informacijos, prašome kreiptis į UAB „Žemės matavimų grupė“ matininką Vitalijų Jariomenko adresu: Sodžių g. 9, Sielvėtos, el. paštas <a href="mailto:matavimigrupe@gmail.com">matavimigrupe@gmail.com</a> arba tel. 8 645 90772.</p> <p><b>Kavinė „Dringis“</b> (Atėjusieji g. 16, Ignalina, viršįžki parduotuvės 2-ame aukšte) dirba tik pagal išankstinius užsakymus: rengia banketus, furžetus ir žmonėms įvairūs, gedulingus pietus, metines. Turime dvi sales, kuriose talpiname po 40 asmenų (taip pat priimtome maistą į namus pagal susitarimą). Tel. 8 652 69001, el. paštas <a href="mailto:genovaitegaidiene@gmail.com">genovaitegaidiene@gmail.com</a></p> <p><b>AMATININKŲ, TAUTODAILININKŲ, KŪRĖJŲ DĖMESIUI!</b> Ignalinos rajono kultūros centro 2024 m. balandžio 6 d. organizuoja tradicinį Artyklio kapelių festivalį „Pašalinuokim ir pagroskim mes sučėrė...“ Šis proga Centro patalpose planuojame organizuoti mugę, į kurią kviečiame prekiauti, pristatyti savo darbus Ignalinos rajono ir kaimo vietovų amatininkai, tautodailininkai, kūrėjai. DALYVAVIMO ŠALYGOS: - vienos dienos prekybos tautodailės darbus mokėtis 5,00 Eur (2x2 m plotas); - vienos dienos prekybos kaimo prekiomis mokėtis 10,00 Eur (2x2 m plotas); - prekiaujantiems serafikavimui tam tikro paveldo produktus mokėtis netaikoma. Registracija vykdoma iki kovo 27 d. el. paštu <a href="mailto:info@irke.lt">info@irke.lt</a></p> <p><b>Lošimas Nr. 683</b> Data: 2024-03-12 Pagrindiniai skaičiai: 2, 8, 11, 16, 20 Papildomi skaičiai: 4, 10 Laimėjimai: 5+2 10 000 000,00 Eur 5+1 350 597,00 Eur 5 116 632,40 Eur 4+2 5 755,30 Eur 4+1 195,60 Eur 4 62,20 Eur 3+2 121,00 Eur 2+2 22,60 Eur 3+1 15,90 Eur 3 13,20 Eur 1+2 12,30 Eur 2+1 9,10 Eur DŽOKERIS Skaičiai: 6, 7, 9, 1, 4 Laimėjimai: 67014 1 502,10 Eur *7014 1 000,00 Eur **914 100,00 Eur ***14 15,00 Eur 67**** 6,00 Eur</p> <p><b>PERKAME MIŠKĄ ir apvaliąją medieną</b> Su žeme arba švėrimu. Ašiklėms, sėjamiesiems ir kitoms reikiams. Konsultuojame. Rengiamie miškobūklės projektus. Tel. 8 698 55 325 Mėsa (PSE) 11 887 Tę: 46 204 960 61</p>

Eil. Nr.	Informavimo priemonė	Paskelbimo data	Skelbimo kopija
2.	Ignalinos rajono savivaldybės skelbimų lentoje ir internetiniame puslapyje	2024-03-15	 <p>The screenshot shows a webpage from the Ignalina District Municipality website. The main heading is "Pranešimas apie poveikio aplinkai vertinimo pradžią" (Notice of the start of environmental impact assessment). The notice is dated 2024-03-15. It details the start of the environmental impact assessment for a quarry project in the Ignalina district. The project is located in the area of the Ignalina district, Ignalina sen., Zablattiskės ir Liubciskės k. The notice includes information about the project's location, the assessment process, and the responsible organization, UAB "Infraplanas". It also lists contact information for the organization and provides a map of the project area. The map shows the quarry location relative to the Ignalina district and the Ignalina nuclear power plant. The map includes a legend with symbols for the quarry, Ignalina district, Ignalina nuclear power plant, and the Ignalina district. The map also shows the location of the quarry relative to the Ignalina district and the Ignalina nuclear power plant. The map includes a legend with symbols for the quarry, Ignalina district, Ignalina nuclear power plant, and the Ignalina district. The map also shows the location of the quarry relative to the Ignalina district and the Ignalina nuclear power plant.</p>

Eil. Nr.	Informavimo priemonė	Paskelbimo data	Skelbimo kopija
3.	Ignalinos seniūnijos skelbimų lentoje	2024-03-08	 <p>UAB INFRAPLANAS</p> <p>Ignalinos rajono savivaldybė - Ignalinos seniūnija Vasario 16-osios g. 8, Ignalina, LT-30115 el. p. is@ignalina.lt, jonas.polita@ignalina.lt</p> <p>2024-03-08 Nr. S-2023-62</p> <p>Ignalinos rajono savivaldybė – Ceikinių seniūnija Bažnyčios g. 18, Ceikiniai, LT-30185 el. p. cs@ignalina.lt, saulius.zabolevičius@ignalina.lt</p> <p><b>DĖL PRANEŠIMO APIE DIDŽIASALIO ŽVYRO TELKINIO - KARJERO (IGNALINOS R. SAV., IGNALINOS SEN., ZABLATIŠKĖS IR LIUBCIŠKĖS K.) KASYBOS POVEIKIO APLINKAI VERTINIMO PRADŽIĄ</b></p> <p>Telkiame pranešimą apie Didžiasalio žvyro telkinio - karjero (Ignalinos r. sav., Ignalinos sen., Zablatiškės ir Liubciškės k.) kasybos poveikio aplinkai vertinimo pradžią. Prašome informuoti PAV dokumentų rengėją apie pranešimo gavimo faktą ir datą. Gautą informaciją prašome per 3 darbo dienas paskelbti savo skelbimų lentoje.</p> <p>Vykdomasis direktorius  Tadas Vaičiūnas</p> <p>Priedama: Pranešimas apie Didžiasalio žvyro telkinio - karjero (Ignalinos r. sav., Ignalinos sen., Zablatiškės ir Liubciškės k.) kasybos poveikio aplinkai vertinimo pradžią pdf formatu.</p> <p>Gauta:  Ignalinos seniūnijos Jonas Polita 2024-03-08</p> <p>Uždaroji akcinė bendrovė „Infraplanas“ Inovacijų g. 3, Biruliškių k., Kauno r. sav. LT-54469 J.k. 160421745, PVM k. LT604217417 Tel.: 8-693-90610 el. p.: info@infraplanas.lt</p> <p>Dokumentą elektroniniu parašu pasirašė TADAS VAIČIŪNAS Data: 2024-03-08 12:15:34</p>

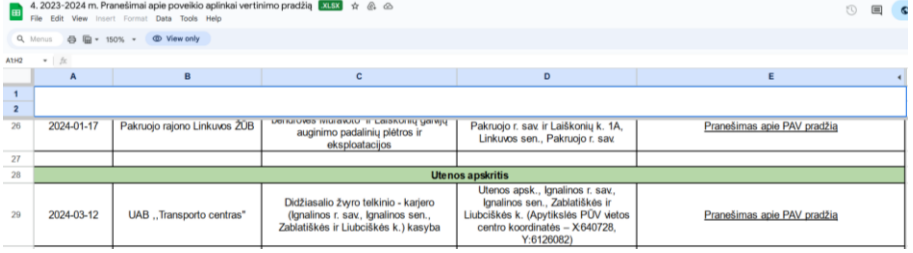
Visuomenės informavimas

Eil. Nr.	Informavimo priemonė	Paskelbimo data	Skelbimo kopija
			<p>Poveikio aplinkai vertinimą atlieka ir sprendimą dėl planuojamos ūkinės veiklos poveikio aplinkai priima Aplinkos apsaugos agentūra (A. Juozapavičiaus g. 9, Vilnius, tel. +370 682 92 653, el. paštas aaa@gamta.lt)</p> <p>Visuomenė teikia pasiūlymus dėl pradėto poveikio aplinkai vertinimo (įskaitant galimybę užduoti klausimus ir gauti informaciją) Aplinkos apsaugos agentūrai ir turi teisę teikti pasiūlymus poveikio aplinkai vertinimo dokumentų rengėjui arba planuojamos ūkinės veiklos organizatoriui per 10 darbo dienų nuo pranešimo apie poveikio aplinkai vertinimo pradžią paskelbimo Aplinkos apsaugos agentūros interneto svetainėje dienos, terminą skaičiuojant nuo kitos dienos jį paskelbus.</p> <p>Atlikus PAV, AAA priima sprendimą dėl PŪV poveikio aplinkai. Jeigu AAA priima sprendimą dėl PŪV poveikio aplinkai, kad veikla atitinka aplinkos apsaugos, visuomenės sveikatos, nekilnojamojo kultūros paveldo apsaugos, gaisrinės saugos ir civilinės saugos teisės aktų reikalavimus ir nedarys reikšmingo neigiamo poveikio aplinkai, ši PŪV gali būti vykdoma. Jeigu AAA priima sprendimą dėl PŪV poveikio aplinkai, kad PŪV neatitinka aplinkos apsaugos, visuomenės sveikatos, nekilnojamojo kultūros paveldo apsaugos, gaisrinės saugos ir civilinės saugos teisės aktų reikalavimų ir darys reikšmingą neigiamą poveikį aplinkai, įstatymuose įtvirtinti leidimai negali būti išduodami ir tokia veikla negali būti vykdoma.</p> <p>Su žemėlapiais susipažinti galima čia: <a href="https://infraplanas.lt/pranesimas-apie-didziasalio-zvyro-telkinio-karjero-ignalinos-r-sav-ignalinos-sen-zablatiskes-ir-liubciskes-k-kasybos-poveikio-aplinkai-vertinimo-pradzia/">https://infraplanas.lt/pranesimas-apie-didziasalio-zvyro-telkinio-karjero-ignalinos-r-sav-ignalinos-sen-zablatiskes-ir-liubciskes-k-kasybos-poveikio-aplinkai-vertinimo-pradzia/</a></p> 
4.	Ceikinių seniūnijos skelbimų lentoje	2024-03-08	<p>DĖL PRANEŠIMO APIE DIDŽIASALIO ŽYVRO TELKINIO - KARJERO (IGNALINOS R. SAV., IGNALINOS SEN., ZABLATIŠKĖS IR LIUBČIŠKĖS K.) KASYBOS POVEIKIO APLINKAI VERTINIMO PRADŽIA <a href="#">skelbimo</a> <a href="#">paštas</a></p> <p>Tadas Vaidūnas Laba diena, Teikiame pranešimą apie Didžiasalio žyvo telkinio - karjero (Ignalinos r. sav., Ignalinos sen., Zablatiškės ir Liubčiškės k.) kasybos poveikio aplinkai vertinimo pradžią.</p> <p>Saulius Zabolėvičius Laba diena,</p> <p>Pranešimą gavome kovo 8 - tą dieną ir škart paskelbėme seniūnijos skelbimų lentoje.</p> <p>Pagarbiai Ignalinos rajono savivaldybės administracijos Ceikinių seniūnija Tel. (8 386) 47 810 El. p. <a href="mailto:csa@ignalina.lt">csa@ignalina.lt</a></p>



Eil. Nr.	Informavimo priemonė	Paskelbimo data	Skelbimo kopija
5.	Dokumento rengėjo UAB „Infraplanas“ internetiniame puslapyje	2024-03-07	 <p><b>Naujienos</b></p> <p>2024-03-07</p> <p><b>PRANĖSIMAS APIE Didžiausio žvyro telkinio – karjero (Ignalinos r. sav., Ignalinos sen., Zablatiškės ir Liubčiškės k.) kasybos POVEIKIO APLINKAI VERTINIMO PRADŽIĄ</b></p> <p>Planuojamos ūkinės veiklos (PŪV) organizatorius – UAB „Transporto centras“ Visagino g. 25-34, LT-31102 Visaginas mob. tel. +370 699 01 040, el. p. igoria@transportocentras</p> <p>Poveikio aplinkai vertinimo (PAV) dokumentų rengėjas – UAB „Infraplanas“, adresas Inovacijų g. 3, Biruliškių k., Kauno r. sav., el. p. info@infraplanas.lt, mob. tel. 8 693 90610, www.infraplanas.lt</p> <p><b>PŪV pavadinimas ir vieta</b> – Didžiausio žvyro telkinio – karjero (Ignalinos r. sav., Ignalinos sen., Zablatiškės ir Liubčiškės k.) kasybos poveikio aplinkai vertinimo ATASKAITA. Sklypas kuriame planuojama ūkinė veikla yra laiva valstybinė žemė kurioje bus formuojamas žemės sklypas, specialiuoju teritorijų planavimo dokumentu (žemės gelmių naudojimo planu), kuris bus naudojamas valstybinės žemės nuomos pagrindu po PAV procedūrą.</p> <p><b>PŪV pobūdis</b> – Planuojamas kasybos darbu plotas bus apie 30,1 ha. Planuojamas iškasti žvyro išteklių kiekis – 2476 tūkst. m<sup>3</sup>. Projekto įgyvendinimo metu bus kasamas karjeras, iškasta žaliava karjero vietoje perdirbama (skaldymo ir sėjimo įrenginiais) ir išvežama iš teritorijos.</p> <p><b>PŪV atlikimo teisinis pagrindas</b>. LR planuojamos ūkinės veiklos poveikio aplinkai vertinimo įstatymo 1 priedo 2.6 p.; kitų naudingųjų iškasenų kasyba (kai kasybos sklypas – 25 ha ir didesnis).</p> <p><b>Numatomos nagrinėti alternatyvos</b>: Nagrinėjama PŪV vykdymo alternatyva, t. y. projektinė situacija, kuri bus lyginama su „0“ alternatyva, t. y. esama situacija. Esant poreikiui gali būti nagrinėjamos mažinančių poveikį priemonių alternatyvos.</p> <p><b>PŪV vietos (alternatyvių vietų) ypatumai</b>: Apytikslės PŪV vietos centro koordinatės – X:640 728, Y:6 126 082. PŪV vietai artimiausias gyvenamosios paskirties pastatas adresu Čižiškių k. 15, Ceikinių sen., Ignalinos r. sav. yra už 97 m šiaurės kryptimi. Artimiausias tankiau apgyvendintos gyvenamosios teritorijos yra Čižiūnų k., nutolęs apie 0,97 km šiaurės kryptimi. PŪV vieta nepatenka į kultūros paveldo vertybių teritorijas bei jų apsaugos zonas. PŪV vietai artimiausia registruota kultūros vertybė yra Rakatėlių pilikalnis (kodas 3419), kuris nuo PŪV teritorijos nutolęs apie 1,13 km atstumu pietvakarių kryptimi. Į nacionalinės ir europinės svarbos „Natura 2000“ saugomas teritorijas PŪV sklypas nepatenka ir su jomis nesiriboja. Artimiausia saugoma teritorija – Sirvėtos regioninis parkas nuo PŪV nutolęs apie 549 m atstumu pietryčių-pietų-pietvakarių kryptimis. Atstumas iki artimiausios kaimyninės valstybės Baltarusijos Respublikos – 13,3 km.</p> <p><b>PAV subjektai, kurie dalyvauja poveikio aplinkai vertinimo procese, pagal kompetenciją teikia išvadas ir įstatymų nustatyta tvarka – visuomenei informaciją apie galimą planuojamos ūkinės veiklos poveikį aplinkai:</b></p> <ul style="list-style-type: none"> <li>➤ Nacionaliniai visuomenės sveikatos centras Utenos departamentas (S. Dariau ir S. Girėno g. 12, 28240 Utena, tel. +370 389 61941 el. p. utena@mvec.lt).</li> <li>➤ Ignalinos rajono savivaldybės administracija (Laisvės a. 70, LT-30122, Ignalina, tel. (8 386) 52 096 el. p. info@ignalina.lt).</li> <li>➤ Panevėžio priešgaisrinė gelbėjimo valdyba (Ramygalos g. 14, LT-36231 Panevėžio m., tel. +370 686 35916 el. p. panevzyba.pvgv@pvtg.lt).</li> <li>➤ Valstybinė saugomų teritorijų tarnyba prie Aplinkos ministerijos (Antakalnio g. 25, LT-10312 Vilnius, tel. (8 5) 272 3284 el. p. vstt@vstt.lt).</li> <li>➤ Kultūros paveldo departamento prie Kultūros ministerijos Panevėžio – Utenos teritorinis skyrius (Utenio a. 5, LT-28248 Utena, tel. (8 389) 597 48 el. p. panevzyba-utena@kpd.lt).</li> </ul> <p>Poveikio aplinkai vertinimą atlieka ir sprendimą dėl planuojamos ūkinės veiklos poveikio aplinkai priima Aplinkos apsaugos agentūra (A. Juozapavičiaus g. 9, Vilnius, tel. +370 682 92 653, el. paštas aaa@gamta.lt)</p> <p>Visuomenė teikia pasiūlymus dėl pradeto poveikio aplinkai vertinimo (įskaitant galimybę užduoti klausimus ir gauti informaciją) Aplinkos apsaugos agentūrai ir turi teisę teikti pasiūlymus poveikio aplinkai vertinimo dokumentų rengėjui arba planuojamos ūkinės veiklos organizatoriui per 10 darbo dienų nuo pranešimo apie poveikio aplinkai vertinimo pradžią paskelbimo Aplinkos apsaugos agentūros interneto svetainėje dienos, terminą skaičiuojant nuo kitos dienos jį paskelbus.</p> <p>Atlikus PAV, AAA priima sprendimą dėl PŪV poveikio aplinkai. Jeigu AAA priima sprendimą dėl PŪV poveikio aplinkai, kad veikla atitinka aplinkos apsaugos, visuomenės sveikatos, nekilnojamojo kultūros paveldo apsaugos, gaisrinės saugos ir civilinės saugos teises aktų reikalavimus ir nedarys reikšmingo neigiamo poveikio aplinkai, ši PŪV gali būti vykdoma. Jeigu AAA priima sprendimą dėl PŪV poveikio aplinkai, kad PŪV neatitinka aplinkos apsaugos, visuomenės sveikatos, nekilnojamojo kultūros paveldo apsaugos, gaisrinės saugos ir civilinės saugos teises aktų reikalavimų ir darys reikšmingą neigiamą poveikį aplinkai, įstatymuose įtvirtinti leidimai negali būti išduodami ir tokia veikla negali būti vykdoma.</p> <p>Su žemėlapiu susipažinti galima čia žemiau.</p>  <p><a href="https://infraplanas.lt/pranesimas-apie-didziasalio-zvyro-telkinio-karjero-ignalinos-r-sav-ignalinos-sen-zablatiskes-ir-liubciskes-k-kasybos-poveikio-aplinkai-vertinimo-pradzia/">https://infraplanas.lt/pranesimas-apie-didziasalio-zvyro-telkinio-karjero-ignalinos-r-sav-ignalinos-sen-zablatiskes-ir-liubciskes-k-kasybos-poveikio-aplinkai-vertinimo-pradzia/</a></p>

Visuomenės informavimas

Eil. Nr.	Informavimo priemonė	Paskelbimo data	Skelbimo kopija																														
6.	AAA internetiniame puslapyje <a href="http://www.gamta.lt">www.gamta.lt</a> nuorodoje „Pranešimai apie poveikio aplinkai vertinimo pradžia“	2024-03-12	 <p>The screenshot shows a Google Sheet with the following data:</p> <table border="1"> <thead> <tr> <th></th> <th>A</th> <th>B</th> <th>C</th> <th>D</th> <th>E</th> </tr> </thead> <tbody> <tr> <td>26</td> <td>2024-01-17</td> <td>Pakruojo rajono Linkuvos ŽŪB</td> <td>Utenos apskr. „Ignalinos r. sav.“ teritorijos praplėtimo ir auginimo padalinį plėtros ir eksploatacijos</td> <td>Pakruojo r. sav. ir Laiškonų k. 1A, Linkuvos sen., Pakruojo r. sav.</td> <td>Pranešimas apie PAV pradžia</td> </tr> <tr> <td>27</td> <td></td> <td></td> <td></td> <td></td> <td></td> </tr> <tr> <td>28</td> <td colspan="5" style="text-align: center;"><b>Utenos apskritis</b></td> </tr> <tr> <td>29</td> <td>2024-03-12</td> <td>UAB „Transporto centras“</td> <td>Didžiulio žvyro telkinio – karjero (Ignalinos r. sav., Ignalinos sen., Zabališkės ir Liubiškės k.) kasyba</td> <td>Utenos apsk., Ignalinos r. sav., Ignalinos sen., Zabališkės ir Liubiškės k. (Apytikslės PUV vietos centro koordinatės – X:640728, Y:6126082)</td> <td>Pranešimas apie PAV pradžia</td> </tr> </tbody> </table> <p><a href="https://docs.google.com/spreadsheets/d/1r5q6rPjSL6eF2c08Lfaym5t3wwL9nZ-/edit#gid=1914459520">https://docs.google.com/spreadsheets/d/1r5q6rPjSL6eF2c08Lfaym5t3wwL9nZ-/edit#gid=1914459520</a></p>		A	B	C	D	E	26	2024-01-17	Pakruojo rajono Linkuvos ŽŪB	Utenos apskr. „Ignalinos r. sav.“ teritorijos praplėtimo ir auginimo padalinį plėtros ir eksploatacijos	Pakruojo r. sav. ir Laiškonų k. 1A, Linkuvos sen., Pakruojo r. sav.	Pranešimas apie PAV pradžia	27						28	<b>Utenos apskritis</b>					29	2024-03-12	UAB „Transporto centras“	Didžiulio žvyro telkinio – karjero (Ignalinos r. sav., Ignalinos sen., Zabališkės ir Liubiškės k.) kasyba	Utenos apsk., Ignalinos r. sav., Ignalinos sen., Zabališkės ir Liubiškės k. (Apytikslės PUV vietos centro koordinatės – X:640728, Y:6126082)	Pranešimas apie PAV pradžia
	A	B	C	D	E																												
26	2024-01-17	Pakruojo rajono Linkuvos ŽŪB	Utenos apskr. „Ignalinos r. sav.“ teritorijos praplėtimo ir auginimo padalinį plėtros ir eksploatacijos	Pakruojo r. sav. ir Laiškonų k. 1A, Linkuvos sen., Pakruojo r. sav.	Pranešimas apie PAV pradžia																												
27																																	
28	<b>Utenos apskritis</b>																																
29	2024-03-12	UAB „Transporto centras“	Didžiulio žvyro telkinio – karjero (Ignalinos r. sav., Ignalinos sen., Zabališkės ir Liubiškės k.) kasyba	Utenos apsk., Ignalinos r. sav., Ignalinos sen., Zabališkės ir Liubiškės k. (Apytikslės PUV vietos centro koordinatės – X:640728, Y:6126082)	Pranešimas apie PAV pradžia																												

### **3.2 PRIEDĒLIS. Informavimas apie PAV ataskaitą ir viešą susirinkimą. Protokolas, dalyvių sąrašas ir pristatymas**

VISUOMENĖS INFORMAVIMO apie

**Didžiasalio žvyro telkinio - karjero (Ignalinos r. sav., Ignalinos sen., Zablatiškės ir Liubciškės k.) kasybos POVEIKIO APLINKAI VERTINIMO (PAV) ATASKAITĄ IR VIEŠĄ SUSIRINKIMĄ**

**Informacija paskelbta:**

1. Ignalinos rajono laikraštyje „Mūsų Ignalina“ 2024-05-10,
2. Ignalinos seniūnija (skelbimų lentoje) 2024-05-10;
3. Ceikinių seniūnija (skelbimų lentoje) 2024-05-10;
4. Ignalinos rajono savivaldybė (skelbimų lentoje ir internetiniame puslapyje) 2024-05-09;
5. AAA (internetiniame puslapyje) 2024-05-09;
6. Dokumento rengėjo UAB „Infraplanas“ internetiniame puslapyje 2024-05-07;

Skelbimo tekstas:

**INFORMACIJA APIE**

**Didžiasalio žvyro telkinio - karjero (Ignalinos r. sav., Ignalinos sen., Zablatiškės ir Liubciškės k.) kasybos POVEIKIO APLINKAI VERTINIMO (PAV) ATASKAITĄ IR VIEŠĄ SUSIRINKIMĄ**

**Planuojamos ūkinės veiklos (PŪV) organizatorius:** UAB „Transporto centras“ Visagino g. 25-34, LT-31102 Visaginas mob. tel. +370 699 01 040, el. p. igoris@transportocentras.lt

**PAV dokumentų rengėjas:** UAB „Infraplanas“, adresas Inovacijų g. 3, Biruliškių k., Kauno r. sav., el. p. info@infraplanas.lt, mob. tel. 8 693 90610, www.infraplanas.lt

**PŪV pavadinimas ir vieta** – Didžiasalio žvyro telkinio - karjero (Ignalinos r. sav., Ignalinos sen., Zablatiškės ir Liubciškės k.) kasybos poveikio aplinkai vertinimo ATASKAITA. Sklypas kuriame planuojama ūkinė veikla yra laisva valstybinė žemė kurioje bus formuojamas žemės sklypas, specialiuoju teritorijų planavimo dokumentu (žemės gelmių naudojimo planu), kuris bus naudojamas valstybinės žemės nuomos pagrindu po PAV procedūrą.

**PAV subjektai, kurie pagal kompetenciją teiks išvadas dėl ataskaitos:** Nacionalinis visuomenės sveikatos centras Utenos departamentas (S. Dariau ir S. Girėno g. 12, 28240 Utena, tel.+370 389 61941 el. p. utena@nvsc.lt). Ignalinos rajono savivaldybė administracija (Laisvės a. 70, LT-30122, Ignalina, tel. (8 386) 52 096 el. p. info@ignalina.lt). Panevėžio priešgaisrinė gelbėjimo valdyba (Ramygalos g. 14, LT-36231 Panevėžio m., tel. +370 686 35916 el. p. panevezys.pgv@vpgt.lt). Valstybinė saugomų teritorijų tarnyba prie Aplinkos ministerijos (Antakalnio g. 25, LT-10312 Vilnius, tel. (8 5) 272 3284 el. p. vstt@vstt.lt). Kultūros paveldo departamento prie Kultūros ministerijos Panevėžio – Utenos teritorinis skyrius (Utenio a. 5, LT-28248 Utena, tel. (8 389) 597 48 el. p. panevezys-utena@kpd.lt). Atsakingoji institucija, kuri priims sprendimą dėl planuojamos ūkinės veiklos poveikio aplinkai - Aplinkos apsaugos agentūra (A. Juozapavičiaus g. 9, LT-09311 Vilnius, aaa@gamta.lt, tel. Nr. +370 682 92 653).

**Su PAV ataskaita susipažinti galima PAV dokumentų rengėjo internetiniame puslapyje:** <https://infraplanas.lt/informacija-apie-didziasalio-zvyro-telkinio-karjero-ignalinos-r-sav-ignalinos-sen-zablatiskes-ir-liubciskes-k-kasybos-poveikio-aplinkai-vertinimo-pav-ataskaita-ir-viesa-susirinkima/>

**Su eksponuojama popierine PAV ataskaita susipažinti galima** nuo 2024-05-10 iki 2024-06-10 (imtinai) PAV dokumentų rengėjo buveinėje (Inovacijų g. 3, Biruliškių k., LT-54469 Kauno r. sav., tel. Nr. +370 693 90 610) bei Ignalinos seniūnijos administracinėse patalpose (Vasario 16-osios g. 8, Ignalina, tel. Nr. +370 686 69 199 ir Ceikinių seniūnijos administracinėse patalpose (Bažnyčios g. 18, Ceikiniai, tel. Nr. +370 670 89 704) darbo dienomis, darbo

valandomis nuo 10 val. iki 12 val. ir nuo 13 val. iki 16 val.

**Pasiūlymus dėl PAV ataskaitos** Visuomenė teikia pasiūlymus (įskaitant galimybę užduoti klausimus ir gauti informaciją) dėl poveikio aplinkai vertinimo ataskaitos ir atliekamo poveikio aplinkai vertinimo Aplinkos apsaugos agentūrai ir turi teisę teikti juos poveikio aplinkai vertinimo dokumentų rengėjui iki 2024-06-10 (imtinai) raštu (Inovacijų g. 3, Biruliškių k., LT-54469 Kauno r. sav.) arba el. paštu [info@infraplanas.lt](mailto:info@infraplanas.lt), taip pat pasiūlymus galima teikti viešo visuomenės supažindinimo su poveikio aplinkai vertinimo ataskaita ir supažindinimo su ja metu.

**Viešas visuomenės supažindinimas su ataskaita vyks hibridiniu būdu (gyvai ir tiesiogiai transliuojant internetu):**

- **2024 m. birželio 10 d. 17 val.** Ignalinos seniūnijos administracinėse patalpose (Vasario 16-osios g. 8, Ignalina) ir tiesioginės internetinės vaizdo transliacijos būdu, prisijungimas: <https://us02web.zoom.us/j/88140145498>.
- **2024 m. birželio 10 d. 17 val.** Ceikinių seniūnijos administracinėse patalpose (Bažnyčios g. 18, Ceikiniai) tiesioginės internetinės vaizdo transliacijos būdu bus suteikiamos galimybės dalyvauti viešame visuomenės supažindinime su poveikio aplinkai vertinimo ataskaita, pateikti klausimus ir išgirsti atsakymus, prisijungimas.

Skelbimų kopijos:



Eil. Nr.	Informavimo priemonė	Paskelbimo data	Skelbimo kopija
1.	Ignalinos rajono laikraštyje „Mūsų Ignalina“	2024-05-10	

Eil. Nr.	Informavimo priemonė	Paskelbimo data	Skelbimo kopija
			<p>teritorijų tarnyba prie Aplinkos ministerijos, Kultūros paveldo departamento prie Kultūros ministerijos Panevėžio – Utenos teritorinis skyrius.</p> <p>Atsakingoji institucija, kuri priims sprendimą dėl planuojamos ūkinės veiklos poveikio aplinkai - Aplinkos apsaugos agentūra (A. Juozapavičiaus g. 9, LT-09311 Vilnius, <a href="mailto:aaa@gamta.lt">aaa@gamta.lt</a>, tel. Nr. +370 683 92653).</p> <p>Su PAV ataskaita susipažinti galima PAV dokumentų rengėjo internetiniame puslapyje: <a href="https://infraplanas.lt/informacija-apie-didziasalio-zvyro-telkinio-karjero-ignalinos-sav-ignalinos-sen-zablatiskes-ir-liubiciskes-k-kasybos-poveikio-aplinkai-vertinimo-pav-ataskaita-ir-viesa-susirinkima/">https://infraplanas.lt/informacija-apie-didziasalio-zvyro-telkinio-karjero-ignalinos-sav-ignalinos-sen-zablatiskes-ir-liubiciskes-k-kasybos-poveikio-aplinkai-vertinimo-pav-ataskaita-ir-viesa-susirinkima/</a></p> <p>Su ekspozuojama popierine PAV ataskaita susipažinti galima nuo 2024-05-10 iki 2024-06-10 (imtinai) PAV dokumentų rengėjo buveinėje (Inovacijų g. 3, Biruliškių k., LT-54469 Kauno r. sav., tel. Nr. +370 693 90610) bei Ignalinos seniūnijos administracinėse patalpose (Vasario 16-osios g. 8, Ignalina, tel. Nr. +370 686 69199 ir Ceikinių seniūnijos administracinėse patalpose (Bažnyčios g. 18, Ceikiniai, tel. Nr. +370 670 89704) darbo dienomis, darbo valandomis nuo 10 val. iki 12 val. ir nuo 13 val. iki 16 val.</p> <p>Pasiūlymus dėl PAV ataskaitos galima teikti iki 2024-06-10 (imtinai) PAV dokumentų rengėjui raštu (Inovacijų g. 3, Biruliškių k., LT-54469 Kauno r. sav.) arba el. paštu <a href="mailto:info@infraplanas.lt">info@infraplanas.lt</a>. Pasiūlymų kopijas pagal kompetenciją teikti PAV subjektams ir Agentūrai.</p> <p>Viešas visuomenės supažindinimas su ataskaita vyks hibridiniu būdu (gyvai ir tiesiogiai transliuojant internetu):</p> <p>2024 m. birželio 10 d., 17 val., Ignalinos seniūnijos administracinėse patalpose (Vasario 16-osios g. 8, Ignalina) ir tiesioginis internetinis vaizdo transliacijos būdu, prisijungimas: <a href="https://us02web.zoom.us/j/88140145498">https://us02web.zoom.us/j/88140145498</a>.</p> <p>2024 m. birželio 10 d., 17 val., Ceikinių seniūnijos administracinėse patalpose (Bažnyčios g. 18, Ceikiniai) tiesioginis internetinis vaizdo transliacijos būdu bus suteiktas galimybės dalyvauti viešame visuomenės supažindinime su poveikio aplinkai vertinimo ataskaita, pateikti klausimus ir išgirsti atsakymus, prisijungimas.</p> <div data-bbox="925 224 1061 324"> <p>UAB „Mūsų darbas“ <b>BRANGIAI PERKA MIŠKUS VISOJE LIETUVOJE</b> Tel.: 8 665 86 012 8 687 49 953</p> </div> <div data-bbox="925 324 1061 571"> <p>Lošimas Nr. 699 Data: 2024-05-07 Pagrindiniai skaičiai: 3, 11, 32, 33, 35 Papildomi skaičiai: 3, 11 Laimėjimai: 5+2 35 125 654.98 Eur 5+1 1 341 351.20 Eur 5 252 153.20 Eur 4+2 3 899.20 Eur 4+1 361.50 Eur 4 125.40 Eur 3+2 125.40 Eur 2+2 23.40 Eur 3+1 19.90 Eur 3 17.50 Eur 1+2 13.30 Eur 2+1 9.40 Eur</p> <p>DŽOKERIS Skaičiai: 8, 6, 5, 1, 9 Laimėjimai: 86519 3 641.60 Eur *6519 1 000.00 Eur **519 100.00 Eur ***19 15.00 Eur 86*** 6.00 Eur</p> <p>JACOPOT</p> </div> <div data-bbox="1077 224 1356 571"> <p><b>GEGUŽIS 18</b> <b>IGNALINOS KRAŠTO</b> <b>MUZIEJUJ</b></p> <p><b>MUZIEJUJ NAKTIS</b></p> <p>19:00 MUZIEJUS ATVERIA DURIS LAIKYTOJAMS 19:15 GIBBERSH (GIBIRI) KALBOS EDUKACIJA SU RENATA BRUNDONCKA 20:00 PAŽINTINIS ŽAIDIMAS „VAKARINĖ IGNALINA“ 21:00-24:00 PASVALIO VAIKŪNŲ GRUPĖS „FourMen“ KONCERTAS</p> <p>Koncerto patalukas malus: muziejus, ekspozicija ir parodų lankymas bei atbulų degustacija.</p> <p>RENGINYS – NEMOKAMAS</p> <p>ICOM Lietuvos</p> </div> <div data-bbox="1372 224 1508 302"> <p><b>rašinio konkurso laimėtoja</b></p> <p>Kovo pradžioje Didžiasalio „Ryto“ gimnazija džiaugėsi turėdama rajoninio epistolinio rašinio konkurso nugalėtoją, atžtantkę Jurgitą Pauliukėnaitę. Šį tarptautinį konkursą organizuoja Pasaulinė pašto sąjunga. 2024 m. konkurso tema: „Parašyk laiška ateities kartoms apie pasaulį, kurį tikėtis, kad jos paveldės“. Jurgita savo laiške papasakojo apie jai puikiai pažįstamą gamtos pasaulį, sukūrė trumpą filmuką „Tą gali nepamaryti...“ ir išreikė didelį susirūpinimą draustiškai kintančia gamta.</p> <p>Ir štai gegužės pradžioje gimnazija pasiekė dar vieną džiugį žinią – Jurgitos rašinys nacionaliniame etape laimėjo pirmąją vietą ir pateko į tarptautinį turą! Mokini konsultavo mokykl. Skaidrė Pauliukėnaitė ir Nijolė Keraitienė.</p> <p>Didžiasalio „Ryto“ gimnazijos inf.</p> </div>
2.	Ignalinos seniūnija	2024-05-10	<p><b>INFORMACIJA APIE</b></p> <p><b>Didžiasalio žvyro telkinio - karjero (Ignalinos r. sav., Ignalinos sen., Zablatiskės ir Liubiciskės k.) kasybos POVEIKIO APLINKAI VERTINIMO (PAV) ATASKAITĄ IR VIEŠĄ SUSIRINKIMĄ</b></p> <p>Planuojamos ūkinės veiklos (PŪV) organizatorius: UAB „Transporto centras“ Visagino g. 25-34, LT-31102 Visaginas mob. tel. +370 699 01 040, el. p. <a href="mailto:igoris@transportocentras.lt">igoris@transportocentras.lt</a></p> <p>PAV dokumentų rengėjas: UAB „Infraplanas“, adresas Inovacijų g. 3, Biruliškių k., Kauno r. sav., el. p. <a href="mailto:info@infraplanas.lt">info@infraplanas.lt</a>, mob. tel. 8 693 90610, <a href="http://www.infraplanas.lt">www.infraplanas.lt</a></p> <p><b>PŪV pavadinimas ir vieta</b> – Didžiasalio žvyro telkinio - karjero (Ignalinos r. sav., Ignalinos sen., Zablatiskės ir Liubiciskės k.) kasybos poveikio aplinkai vertinimo ATASKAITA. Sklypas kuriame planuojama ūkinė veikla yra laisva valstybinė žemė kurioje bus formuojamas žemės sklypas, specialiuoju teritorijų planavimo dokumentu (žemės gelmių naudojimo planu), kuris bus naudojamas valstybinės žemės nuomos pagrindu po PAV procedūrą.</p> <p><b>PAV subjektai, kurie pagal kompetenciją teiks išvadas dėl ataskaitos:</b> Nacionalinis visuomenės sveikatos centras Utenos departamentas (S. Dariau ir S. Gireno g. 12, 28240 Utena, tel.+370 389 61941 el. p. <a href="mailto:utena@nvscc.lt">utena@nvscc.lt</a>). Ignalinos rajono savivaldybės administracija (Laisvės a. 70, LT-30122, Ignalina, tel. (8 386) 52 096 el. p. <a href="mailto:info@ignalina.lt">info@ignalina.lt</a>). Panevėžio priešgaisrinė gelbėjimo valdyba (Ramygalos g. 14, LT-36231 Panevėžio m., tel. +370 686 35916 el. p. <a href="mailto:panevezys.pgv@vpgt.lt">panevezys.pgv@vpgt.lt</a>). Valstybinė saugomų teritorijų tarnyba prie Aplinkos ministerijos (Antakalnio g. 25, LT-10312 Vilnius, tel. (8 5) 272 3284 el. p. <a href="mailto:vsst@vsst.lt">vsst@vsst.lt</a>). Kultūros paveldo departamento prie Kultūros ministerijos Panevėžio – Utenos teritorinis skyrius (Utenio a. 5, LT-28248 Utena, tel. (8 389) 597 48 el. p. <a href="mailto:panevezys-utena@kpd.lt">panevezys-utena@kpd.lt</a>).</p> <p><b>Atsakingoji institucija, kuri priims sprendimą dėl planuojamos ūkinės veiklos poveikio aplinkai - Aplinkos apsaugos agentūra</b> (A. Juozapavičiaus g. 9, LT-09311 Vilnius, <a href="mailto:aaa@gamta.lt">aaa@gamta.lt</a>, tel. Nr. +370 682 92 653).</p> <p>Su PAV ataskaita susipažinti galima PAV dokumentų rengėjo internetiniame puslapyje: <a href="https://infraplanas.lt/informacija-apie-didziasalio-zvyro-telkinio-karjero-ignalinos-r-sav-ignalinos-sen-zablatiskes-ir-liubiciskes-k-kasybos-poveikio-aplinkai-vertinimo-pav-ataskaita-ir-viesa-susirinkima/">https://infraplanas.lt/informacija-apie-didziasalio-zvyro-telkinio-karjero-ignalinos-r-sav-ignalinos-sen-zablatiskes-ir-liubiciskes-k-kasybos-poveikio-aplinkai-vertinimo-pav-ataskaita-ir-viesa-susirinkima/</a></p> <p>Su ekspozuojama popierine PAV ataskaita susipažinti galima nuo 2024-05-10 iki 2024-06-10 (imtinai) PAV dokumentų rengėjo buveinėje (Inovacijų g. 3, Biruliškių k., LT-54469 Kauno r. sav., tel. Nr. +370 693 90 610) bei Ignalinos seniūnijos administracinėse patalpose (Vasario 16-osios g. 8, Ignalina, tel. Nr. +370 686 69 199 ir Ceikinių seniūnijos administracinėse patalpose (Bažnyčios g. 18, Ceikiniai, tel. Nr. +370 670 89 704) darbo dienomis, darbo valandomis nuo 10 val. iki 12 val. ir nuo 13 val. iki 16 val.</p> <p><b>Pasiūlymus dėl PAV ataskaitos</b> Visuomenė teikia pasiūlymus (įskaitant galimybę užduoti klausimus ir gauti informaciją) dėl poveikio aplinkai vertinimo ataskaitos ir atlekamo poveikio aplinkai vertinimo Aplinkos apsaugos agentūrai ir turi teisę teikti juos poveikio aplinkai vertinimo dokumentų rengėjui iki 2024-06-10 (imtinai) raštu (Inovacijų g. 3, Biruliškių k., LT-54469 Kauno r. sav.) arba el. paštu <a href="mailto:info@infraplanas.lt">info@infraplanas.lt</a>, taip pat pasiūlymus galima teikti viešo visuomenės supažindinimo su poveikio aplinkai vertinimo ataskaita ir supažindinimo su ja metu.</p> <p><b>Viešas visuomenės supažindinimas su ataskaita vyks hibridiniu būdu (gyvai ir tiesiogiai transliuojant internetu):</b></p> <ul style="list-style-type: none"> <li>2024 m. birželio 10 d. 17 val. Ignalinos seniūnijos administracinėse patalpose (Vasario 16-osios g. 8, Ignalina) ir tiesioginis internetinis vaizdo transliacijos būdu, prisijungimas: <a href="https://us02web.zoom.us/j/88140145498">https://us02web.zoom.us/j/88140145498</a>.</li> <li>2024 m. birželio 10 d. 17 val. Ceikinių seniūnijos administracinėse patalpose (Bažnyčios g. 18, Ceikiniai) tiesioginis internetinis vaizdo transliacijos būdu bus suteiktas galimybės dalyvauti viešame visuomenės supažindinime su poveikio aplinkai vertinimo ataskaita, pateikti klausimus ir išgirsti atsakymus, prisijungimas.</li> </ul> <p><i>Gauta iš informacijos šaltinių</i> <i>2024-05-10</i></p>

Visuomenės informavimas

Eil. Nr.	Informavimo priemonė	Paskelbimo data	Skelbimo kopija
			<p>Reg. m. R-542217806, Reg. data 2024-05-07, Veiklos tipas Turizmas, Teikėjas UAB INFRAPLANAS, Vydomejas Ignalinos rajono savivaldybės administracija, Vykdytojai Teringa Jefimovienė (P)</p> <p>Ignalinos rajono savivaldybės administracija (Laisvės a. 70, LT-30122, Ignalina, tel. (8 386) 52 096 el. p. info@ignalina.lt).</p> <p>2024-05-07 Nr. S-2024-94</p> <p>Ignalinos rajono savivaldybė - Ignalinos seniūnija Vasario 16-osios g. 8, Ignalina, LT-30115 el. p. is@ignalina.lt, jonas.polita@ignalina.lt</p> <p>Ignalinos rajono savivaldybė – Ceikinių seniūnija Bažnyčios g. 18, Ceikiniai, LT-30185 el. p. cs@ignalina.lt, saulius.zabolevičius@ignalina.lt</p> <p>Aplinkos apsaugos agentūra (A. Juozapavičiaus g. 9, LT-09311 Vilnius, el. p. aaa@gamta.lt)</p> <p><b>DĖL INFORMACIJOS PASKELBIMO APIE PARENGTĄ DIDŽIASALIO ŽYVRO TELKINIO - KARJERO (IGNALINOS R. SAV., IGNALINOS SEN., ZABLATIŠKĖS IR LIUBCIŠKĖS K.) KASYBOS POVEIKIO APLINKAI VERTINIMO (PAV) ATASKAITĄ IR VIEŠĄ SUSIRINKIMĄ</b></p> <p>Informuojame apie parengtą Didžiasalio žyvro telkinio - karjero (Ignalinos r. sav., Ignalinos sen., Zablatiškės ir Liubciškės k.) kasybos POVEIKIO APLINKAI VERTINIMO (PAV) ATASKAITĄ IR VIEŠĄ SUSIRINKIMĄ</p> <p>Vadovaujantis PLANUOJAMOS ŪKINĖS VEIKLOS POVEIKIO APLINKAI VERTINIMO TVARKOS APRAŠO (Lietuvos Respublikos Aplinkos ministro įsakymas 2017 m. spalio 31 d. Nr. D1-885) 67 p., prašome paskelbti pridėtą informacinį pranešimą šiomis priemonėmis:</p> <ul style="list-style-type: none"> <li>- Aplinkos apsaugos agentūros interneto svetainėje;</li> <li>- Ignalinos rajono savivaldybės interneto svetainėje ir skelbimo lentoje;</li> <li>- Ignalinos seniūnijos skelbimų lentoje.</li> <li>- Ceikinių seniūnijos skelbimų lentoje.</li> </ul> <p>Per 3 darbo dienas nuo informacijos paskelbimo dienos prašome informuoti elektroninėmis priemonėmis PAV dokumentų rengėją apie gautą ir paskelbtą informaciją, nurodyti informacijos gavimo ir paskelbimo datas arba nurodyti, kad paskelbti informacijos skelbimų lentoje nėra galimybių. <b>Ant skelbimo prašome uždėti žymą „Gauta, data, savivaldybės/seniūnijos pavadinimą ir skanuotą raštą persiųsti mums atgal.</b> Kaip paskelbti informacijos nėra galimybių, ant skelbiamos informacijos šalia informacinės žymos apie gavimo faktą prašome pažymėti, kad informacijos paskelbti skelbimų lentoje neturite galimybių.</p> <p>Pridedama: Informacinis pranešimas apie parengtą Didžiasalio žyvro telkinio - karjero (Ignalinos r. sav., Ignalinos sen., Zablatiškės ir Liubciškės k.) kasybos POVEIKIO APLINKAI VERTINIMO (PAV) ATASKAITĄ IR VIEŠĄ SUSIRINKIMĄ.</p> <p>Vykdomasis direktorius <i>Tadas Vaičiūnas</i> Tadas Vaičiūnas</p> <p>Uždaroji akcinė bendrovė „Infraplanas“ Inovacijų g. 3, Biruliškių k., LT-54469 Kauno r. sav. J.k. 160421745, PVM k. LT604217417 Mob. 8 693 90 610 el. p.: info@infraplanas.lt</p> <p><i>Gauta</i>  <i>2024-05-10</i></p> <p>Dokumentą elektroniniu parašu pasirašė TADAS,VAIČIŪNAS Data: 2024-05-07 14:28:11</p>

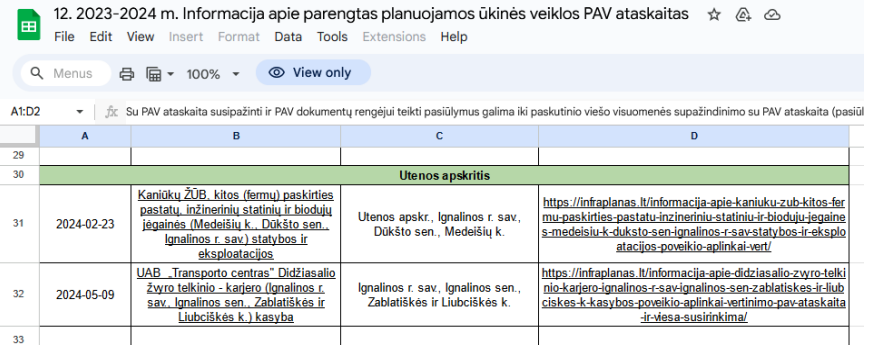



Visuomenės informavimas

Eil. Nr.	Informavimo priemonė	Paskelbimo data	Skelbimo kopija
3.	Ceikinių seniūnija	2024-05-10;	<div style="text-align: right; margin-bottom: 10px;">  </div> <div style="border: 1px solid black; padding: 10px;"> <p style="text-align: center;"><b>INFORMACIJA APIE</b></p> <p style="text-align: center;"><b>Didžiasalio žvyro telkinio - karjero (Ignalinos r. sav., Ignalinos sen., Zablatiškės ir Liubčiškės k.) kasybos POVEIKIO APLINKAI VERTINIMO (PAV) ATASKAITĄ IR VIEŠĄ SUSIRINKIMĄ</b></p> <p><b>Planuojamos ūkinės veiklos (PŪV) organizatorius:</b> UAB „Transporto centras“ Visagino g. 25-34, LT-31102 Visaginas mob. tel. +370 699 01 040, el. p. igoris@transportocentras.lt</p> <p><b>PAV dokumentų rengėjas:</b> UAB „Infraplanas“, adresas Inovacijų g. 3, Biruliškių k., Kauno r. sav., el. p. info@infraplanas.lt, mob. tel. 8 693 90610, www.infraplanas.lt</p> <p><b>PŪV pavadinimas ir vieta</b> – Didžiasalio žvyro telkinio - karjero (Ignalinos r. sav., Ignalinos sen., Zablatiškės ir Liubčiškės k.) kasybos poveikio aplinkai vertinimo ATASKAITA. Sklypas kuriame planuojama ūkinė veikla yra laisva valstybinė žemė kurioje bus formuojamas žemės sklypas, specialiuoju teritorijų planavimo dokumentu (žemės gelmių naudojimo planu), kuris bus naudojamas valstybinės žemės nuomos pagrindu po PAV procedūrą.</p> <p><b>PAV subjektai, kurie pagal kompetenciją teiks išvadas dėl ataskaitos:</b> Nacionalinis visuomenės sveikatos centras Utenos departamentas (S. Dariau ir S. Girėno g. 12, 28240 Utena, tel. +370 389 61941 el. p. utena@nvscc.lt), Ignalinos rajono savivaldybė administracija (Laisvės a. 70, LT-30122, Ignalina, tel. (8 386) 52 096 el. p. info@ignalina.lt), Panevėžio priešgaisrinė gelbėjimo valdyba (Ramygalos g. 14, LT-36231 Panevėžio m., tel. +370 686 35916 el. p. panevezys.pgv@vpjgt.lt), Valstybinė saugomų teritorijų tarnyba prie Aplinkos ministerijos (Antakalnio g. 25, LT-10312 Vilnius, tel. (8 5) 272 3284 el. p. vstt@vstt.lt), Kultūros paveldo departamento prie Kultūros ministerijos Panevėžio – Utenos teritorinis skyrius (Utenio a. 5, LT-28248 Utena, tel. (8 389) 597 48 el. p. panevezys-utena@kpd.lt).</p> <p><b>Atsakingoji institucija, kuri priims sprendimą dėl planuojamos ūkinės veiklos poveikio aplinkai</b> - Aplinkos apsaugos agentūra (A. Juozapavičiaus g. 9, LT-09311 Vilnius, aaa@gamta.lt, tel. Nr. +370 682 92 653).</p> <p><b>Su PAV ataskaita susipažinti galima PAV dokumentų rengėjo internetiniame puslapyje:</b> <a href="https://infraplanas.lt/informacija-apie-didziasalio-zvyro-telkinio-karjero-ignalinos-r-sav-ignalinos-sen-zablatiskes-ir-liubciskes-k-kasybos-poveikio-aplinkai-vertinimo-pav-ataskaita-ir-viesa-susirinkima/">https://infraplanas.lt/informacija-apie-didziasalio-zvyro-telkinio-karjero-ignalinos-r-sav-ignalinos-sen-zablatiskes-ir-liubciskes-k-kasybos-poveikio-aplinkai-vertinimo-pav-ataskaita-ir-viesa-susirinkima/</a></p> <p><b>Su eksponuojama popierine PAV ataskaita susipažinti galima</b> nuo 2024-05-10 iki 2024-06-10 (imtinai) PAV dokumentų rengėjo buveinėje (Inovacijų g. 3, Biruliškių k., LT-54469 Kauno r. sav., tel. Nr. +370 693 90 610) bei Ignalinos seniūnijos administracinėse patalpose (Vasario 16-osios g. 8, Ignalina, tel. Nr. +370 686 69 199 ir Ceikinių seniūnijos administracinėse patalpose (Bažnyčios g. 18, Ceikiniai, tel. Nr. +370 670 89 704) darbo dienomis, darbo valandomis nuo 10 val. iki 12 val. ir nuo 13 val. iki 16 val.</p> <p><b>Pasiūlymus dėl PAV ataskaitos</b> Visuomenė teikia pasiūlymus (įskaitant galimybę užduoti klausimus ir gauti informaciją) dėl poveikio aplinkai vertinimo ataskaitos ir atliekamo poveikio aplinkai vertinimo Aplinkos apsaugos agentūrai ir turi teisę teikti juos poveikio aplinkai vertinimo dokumentų rengėjui iki 2024-06-10 (imtinai) raštu (Inovacijų g. 3, Biruliškių k., LT-54469 Kauno r. sav.) arba el. paštu info@infraplanas.lt, taip pat pasiūlymus galima teikti viešo visuomenės supažindinimo su poveikio aplinkai vertinimo ataskaita ir supažindinimo su ja metu.</p> <p><b>Viešas visuomenės supažindinimas su ataskaita vyks hibridiniu būdu (gyvai ir tiesiogiai transliuojant internetu):</b></p> <ul style="list-style-type: none"> <li>2024 m. birželio 10 d. 17 val. Ignalinos seniūnijos administracinėse patalpose (Vasario 16-osios g. 8, Ignalina) ir tiesioginės internetinės vaizdo transliacijos būdu, prisijungimas: <a href="https://us02web.zoom.us/j/88140145498">https://us02web.zoom.us/j/88140145498</a>.</li> <li>2024 m. birželio 10 d. 17 val. Ceikinių seniūnijos administracinėse patalpose (Bažnyčios g. 18, Ceikiniai) tiesioginės internetinės vaizdo transliacijos būdu bus suteikiamos galimybės dalyvauti viešame visuomenės supažindinime su poveikio aplinkai vertinimo ataskaita, pateikti klausimus ir išgirsti atsakymus, prisijungimas.</li> </ul> <p style="text-align: right; margin-top: 10px;"><i>2024.05.10. Paskelbta Ceikinių seniūnijos skelbimų leistoje.</i></p> </div>
4.	Ignalinos rajono savivaldybė	2024-05-09	<p>Fwd: Informavimas apie užregistruotą dokumentą </p> <div style="border: 1px solid #ccc; padding: 5px; margin-bottom: 10px;"> <p><b>UAB Infraplanas</b> skirta ad *</p> <p>----- Forwarded message -----          From: DVS Kontora &lt;<a href="mailto:dvs@ignalina.lt">dvs@ignalina.lt</a>&gt;          Date: 2024-05-08, 9:09:09          Subject: Informavimas apie užregistruotą dokumentą          To: <a href="mailto:info@infraplanas.lt">info@infraplanas.lt</a> &lt;<a href="mailto:info@infraplanas.lt">info@infraplanas.lt</a>&gt;</p> </div> <p><b>Tai automatinis pranešimas. Prašome šiuo el. paštu adresu neatsakyti!</b></p> <p>Informuojame, kad Ignalinos rajono savivaldybės administracija gavo Jūsų raštą - Pasiūlysta: DĖL INFORMACIJOS PASKELBIMO APIE PARENGTĄ DIDŽIASALIO ŽVYRO TELKINIO - KARJERO (IGNALINOS R. SAV., IGNALINOS SEN., ZABLATIŠKĖS IR LIUBČIŠKĖS K.) KASYBOS POVEIKIO APLINKAI VERTINIMO (PAV) ATASKAITĄ IR VIEŠĄ SUSIRINKIMĄ.</p> <p>Gauto dokumento registravimo data 2024-05-08, registravimo Nr R1-2929.</p> <p>Iškilus klausimams prašome kreiptis bendruoju el. paštu <a href="mailto:info@ignalina.lt">info@ignalina.lt</a>.</p> <p><i>Šis laiškas skirtas tik tam asmeniui ar įstaigai, kuriam yra adresuotas, nes jame esanti informacija gali būti konfidenciali. Ne jums skirta laiško Jūs negalite naudoti, kopijuoti, platinti ar pavesinti jame esančios informacijos. Jei gavote ne Jums skirtą laišką, prašome informuoti Ignalinos rajono savivaldybės administraciją ir ištrinti laišką.</i></p>



Eil. Nr.	Informavimo priemonė	Paskelbimo data	Skelbimo kopija
			<p style="text-align: center;"><i>Ignalinos r. savivaldybė</i></p> <div style="text-align: right; border: 1px solid black; padding: 2px; width: fit-content; margin: 0 auto;">             Ignalinos rajono savivaldybės administracija              GAUTA              2024-05-09         </div> <p style="text-align: center;"><b>INFORMACIJA APIE</b></p> <p style="text-align: center;"><b>Didžiasalio žyvro telkinio - karjero (Ignalinos r. sav., Ignalinos sen., Zablatiškės ir Liubčiškės k.) kasybos POVEIKIO APLINKAI VERTINIMO (PAV) ATASKAITĄ IR VIEŠĄ SUSIRINKIMĄ</b></p> <p><b>Planuojamos ūkinės veiklos (PŪV) organizatorius:</b> UAB „Transporto centras“ Visagino g. 25-34, LT-31102 Visaginas mob. tel. +370 699 01 040, el. p. igoris@transportocentras.lt</p> <p><b>PAV dokumentų rengėjas:</b> UAB „Infraplanas“, adresas Inovacijų g. 3, Biruliškių k., Kauno r. sav., el. p. info@infraplanas.lt, mob. tel. 8 693 90610, www.infraplanas.lt</p> <p><b>PŪV pavadinimas ir vieta</b> – Didžiasalio žyvro telkinio - karjero (Ignalinos r. sav., Ignalinos sen., Zablatiškės ir Liubčiškės k.) kasybos poveikio aplinkai vertinimo ATASKAITA. Sklypas kuriame planuojama ūkinė veikla yra laisva valstybinė žemė kurioje bus formuojamas žemės sklypas, specialioju teritorijų planavimo dokumentu (žemės gelmių naudojimo planu), kuris bus naudojamas valstybinės žemės nuomos pagrindu po PAV procedūrą.</p> <p><b>PAV subjektai</b>, kurie pagal kompetenciją teiks išvadas dėl ataskaitos: Nacionalinio visuomenės sveikatos centro prie Sveikatos apsaugos ministerijos Utenos departamentas, Ignalinos rajono savivaldybės administracija, Panevėžio priešgaisrinė gelbėjimo valdyba, Valstybinė saugomų teritorijų tarnyba prie Aplinkos ministerijos, Kultūros paveldo departamento prie Kultūros ministerijos Panevėžio – Utenos teritorinis skyrius.</p> <p><b>Atsakingoji institucija, kuri priims sprendimą dėl planuojamos ūkinės veiklos poveikio aplinkai</b> - Aplinkos apsaugos agentūra (A. Juozapavičiaus g. 9, LT-09311 Vilnius, aaa@gamta.lt, tel. Nr. +370 682 92 653).</p> <p><b>Su PAV ataskaita susipažinti galima PAV dokumentų rengėjo internetiniame puslapyje:</b> <a href="https://infraplanas.lt/informacija-apie-didziasalio-zvyvro-telkinio-karjero-ignalinos-r-sav-ignalinos-sen-zablatiskes-ir-liubciskes-k-kasybos-poveikio-aplinkai-vertinimo-pav-ataskaita-ir-viesa-susirinkima/">https://infraplanas.lt/informacija-apie-didziasalio-zvyvro-telkinio-karjero-ignalinos-r-sav-ignalinos-sen-zablatiskes-ir-liubciskes-k-kasybos-poveikio-aplinkai-vertinimo-pav-ataskaita-ir-viesa-susirinkima/</a></p> <p><b>Su eksponuojama popierine PAV ataskaita susipažinti galima</b> nuo 2024-05-10 iki 2024-06-10 (imtinai) PAV dokumentų rengėjo buveinėje (Inovacijų g. 3, Biruliškių k., LT-54469 Kauno r. sav., tel. Nr. +370 693 90 610) bei Ignalinos seniūnijos administracinėse patalpose (Vasario 16-osios g. 8, Ignalina, tel. Nr. +370 686 69 199 ir Ceikinių seniūnijos administracinėse patalpose (Bažnyčios g. 18, Ceikiniai, tel. Nr. +370 670 89 704) darbo dienomis, darbo valandomis nuo 10 val. iki 12 val. ir nuo 13 val. iki 16 val.</p> <p><b>Pasiūlymus dėl PAV ataskaitos galima teikti</b> iki 2024-06-10 (imtinai) PAV dokumentų rengėjui raštu (Inovacijų g. 3, Biruliškių k., LT-54469 Kauno r. sav.) arba el. paštu info@infraplanas.lt. Pasiūlymų kopijas pagal kompetenciją teikti PAV subjektams ir Agentūrai.</p> <p><b>Viešas visuomenės supažindinimas su ataskaita vyks hibridiniu būdu (gyvai ir tiesiogiai transliuojant internetu):</b></p> <ul style="list-style-type: none"> <li>• <b>2024 m. birželio 10 d. 17 val.</b> Ignalinos seniūnijos administracinėse patalpose (Vasario 16-osios g. 8, Ignalina) ir tiesioginės internetinės vaizdo transliacijos būdu, prisijungimas: <a href="https://us02web.zoom.us/j/88140145498">https://us02web.zoom.us/j/88140145498</a>.</li> <li>• <b>2024 m. birželio 10 d. 17 val.</b> Ceikinių seniūnijos administracinėse patalpose (Bažnyčios g. 18, Ceikiniai) tiesioginės internetinės vaizdo transliacijos būdu bus suteikiamos galimybės dalyvauti viešame visuomenės supažindinime su poveikio aplinkai vertinimo ataskaita, pateikti klausimus ir išgirsti atsakymus, prisijungimas.</li> </ul> <p>Internetinė nuoroda: <a href="https://ignalina.lt/skelbimai/397/informacija-apie-didziasalio-zvyvro-telkinio-karjero-kasybos-pav-ataskaita-ir-viesa-susirinkima:3942">https://ignalina.lt/skelbimai/397/informacija-apie-didziasalio-zvyvro-telkinio-karjero-kasybos-pav-ataskaita-ir-viesa-susirinkima:3942</a></p>
5.	Aplinkos apsaugos agentūra	2024-05-09	<p>RE: DĖL INFORMACIJOS PASKELBIMO APIE PARENGTĄ KANIŪKIŲ ŽŪB, KITOS (FERMŲ) PASKIRTIES PASTATŲ, INŽINERINIŲ STATINIŲ IR BIODUJŲ JĖGAINĖS (MEDEŠIŲ K., DŪKŠTO SEN., IGNALINOS R. SAV.) STATYBOS IR EKSPLOATACIJOS POVEIKIO APLINKAI VERTINIMO (PAV) ATASKAITĄ IR V</p> <p>Registruojamas          00-01, nr 19333 (prieš 21 valandį)</p> <p>Jūsų raštas gautas ir užregistruotas. reg. AS-1767</p> <p><b>APLINKOS APSAUGOS AGENTŪRA</b></p> <p>A. Juozapavičiaus g. 9, LT-09311 Vilnius          Tel. +370 682 92 653          El. paštas aaa@gamta.lt          www.gamta.lt          LinkedIn          Facebook</p> <p>Šiuo laiškuose ir/via jos pridedama pateikiama informacija yra skirta tik nurodytam adresatui ir gali būti konfidenciali, įsigi. Šiuo laiškuose pateikiama, skaitmeninė, perveiktinė kopijavimas ar kitas atkūrimas. Toliau atsiųsti pranešimai ir šis laiškas išsiųsti tik gavusi atitinkamą leidimą.</p> <p>From: aaa@gamta.lt &lt;aaa@gamta.lt&gt;          Sent: Wednesday, February 21, 2024 11:46 AM          To: Registruojamas &lt;0001@infraplanas.lt&gt;          Subject: RE: DĖL INFORMACIJOS PASKELBIMO APIE PARENGTĄ KANIŪKIŲ ŽŪB, KITOS (FERMŲ) PASKIRTIES PASTATŲ, INŽINERINIŲ STATINIŲ IR BIODUJŲ JĖGAINĖS (MEDEŠIŲ K., DŪKŠTO SEN., IGNALINOS R. SAV.) STATYBOS IR EKSPLOATACIJOS POVEIKIO APLINKAI VERTINIMO (PAV) ATASKAITĄ IR V</p>

Visuomenės informavimas

Eil. Nr.	Informavimo priemonė	Paskelbimo data	Skelbimo kopija
			
6.	Dokumento rengėjo UAB „Infraplanas“ internetiniame puslapyje	2024-05-07	 <p><b>Naujienos</b></p> <p>2024-05-07</p> <p><b>INFORMACIJA APIE Didžiasalio žvyro telkinio – karjero (Ignalinos r. sav., Ignalinos sen., Zablatiškės ir Liubčiškės k.) kasybos POVEIKIO APLINKAI VERTINIMO (PAV) ATASKAITĄ IR VIESĄ SUSIRINKIMĄ</b></p> <p>Planuojamos ūkinės veiklos (PŪV) organizatorius: UAB „Transporto centras“ Visagino g. 25-34, LT-31102 Visaginas mob. tel. +370 699 01 040, el. p. igoris@transportocentras.lt</p> <p>PAV dokumentų rengėjas: UAB „Infraplanas“, adresas Inovacijų g. 3, Biruliškių k., Kauno r. sav., el. p. info@infraplanas.lt, mob. tel. 8 693 90610, www.infraplanas.lt</p> <p><b>PŪV pavadinimas ir vieta</b> – Didžiasalio žvyro telkinio – karjero (Ignalinos r. sav., Ignalinos sen., Zablatiškės ir Liubčiškės k.) kasybos poveikio aplinkai vertinimo ATASKAITA. Sklypas kuriame planuojama ūkinė veikla yra laisva valstybinė žemė kurioje bus formuojamas žemės sklypas, specialiuoju teritorijų planavimo dokumentu (žemės gelmių naudojimo planu), kuris bus naudojamas valstybinės žemės nuomos pagrindu po PAV procedūrą.</p> <p><b>PAV subjektai</b>, kurie pagal kompetenciją teiks išvadas dėl ataskaitos: Nacionalinio visuomenės sveikatos centro prie Sveikatos apsaugos ministerijos Utenos departamentas, Ignalinos rajono savivaldybės administracija, Panevėžio priešgaisrinė gelbėjimo valdyba, Valstybinė saugomų teritorijų tarnyba prie Aplinkos ministerijos, Kultūros paveldo departamentas prie Kultūros ministerijos Panevėžio – Utenos teritorinis skyrius.</p> <p><b>Atsakingoji institucija, kuri priims sprendimą dėl planuojamos ūkinės veiklos poveikio aplinkai</b> – Aplinkos apsaugos agentūra (A. Juozapavičiaus g. 9, LT-09311 Vilnius, aaa@gamta.lt, tel. Nr. +370 682 92 653).</p> <p><b>Su PAV ataskaita susipažinti galima PAV dokumentų rengėjo internetiniame puslapyje žr. žemiau:</b></p> <p><b>Su eksponuojama popierine PAV ataskaita susipažinti galima</b> nuo 2024-05-10 iki 2024-06-10 (imtina) PAV dokumentų rengėjo buveinėje (Inovacijų g. 3, Biruliškių k., LT-54469 Kauno r. sav., tel. Nr. +370 693 90 610) bei Ignalinos seniūnijos administracinėse patalpose (Vasario 16-osios g. 8, Ignalina, tel. Nr. +370 686 69 199 ir Ceikinių seniūnijos administracinėse patalpose (Bažnyčios g. 18, Ceikiniai, tel. Nr. +370 670 89 704) darbo dienomis, darbo valandomis nuo 10 val. iki 12 val. ir nuo 13 val. iki 16 val.</p> <p><b>Pasiūlymų dėl PAV ataskaitos</b> galima teikti iki 2024-06-10 (imtina) PAV dokumentų rengėjui raštu (Inovacijų g. 3, Biruliškių k., LT-54469 Kauno r. sav.) arba el. paštu info@infraplanas.lt. Pasiūlymų kopijas pagal kompetenciją teikti PAV subjektams ir Agentūrai.</p> <p><b>Viešas visuomenės supažindinimas su ataskaita vyks hibridiniu būdu (gyvai ir tiesiogiai transliuojant internetu):</b></p> <ul style="list-style-type: none"> <li>2024 m. birželio 10 d. 17 val. Ignalinos seniūnijos administracinėse patalpose (Vasario 16-osios g. 8, Ignalina) ir tiesioginės internetinės vaizdo transliacijos būdu, prisijungimas: <a href="https://us02web.zoom.us/j/88140145498">https://us02web.zoom.us/j/88140145498</a></li> <li>2024 m. birželio 10 d. 17 val. Ceikinių seniūnijos administracinėse patalpose (Bažnyčios g. 18, Ceikiniai) tiesioginės internetinės vaizdo transliacijos būdu bus suteikiamas galimybės dalyvauti viešame visuomenės supažindinime su poveikio aplinkai vertinimo ataskaita, pateikti klausimus ir išgirsti atsakymus, prisijungimas.</li> </ul> <p> <a href="#">Didžiasalio karjero PAV ataskaita 1 versija</a></p> <p> <a href="#">Priedai sujungti viešinimui</a></p> <p>Adresas: <a href="https://infraplanas.lt/informacija-apie-didziasalio-zvyro-telkinio-karjero-ignalinos-r-sav-ignalinos-sen-zablatiskes-ir-liubciskes-k-kasybos-poveikio-aplinkai-vertinimo-pav-ataskaita-ir-viesa-susirinkima/">https://infraplanas.lt/informacija-apie-didziasalio-zvyro-telkinio-karjero-ignalinos-r-sav-ignalinos-sen-zablatiskes-ir-liubciskes-k-kasybos-poveikio-aplinkai-vertinimo-pav-ataskaita-ir-viesa-susirinkima/</a></p>

# **Didžiasalio žvyro telkinio - karjero (Ignalinos r. sav., Ignalinos sen., Zablatiškės ir Liubciškės k.) kasybos poveikio aplinkai vertinimo atskaitos viešo pristatymo visuomenei susirinkimo protokolas**

2024 m. birželio 10 d.

Ignalinos seniūnijos administracinėse patalpose  
Vasario 16-osios g. 8, Ignalina.

Viešas susirinkimas vyko 2024 m. birželio 10 d. 17:00 val., Ignalinos seniūnijos administracinėse patalpose adresu Vasario 16-osios g. 8, Ignalina, tiesioginės internetinės vaizdo transliacijos būdu. Taip pat užtikrinama galimybė nuotoliu dalyvauti viešame visuomenės supažindinime su poveikio aplinkai vertinimo ataskaita, pateikti klausimus ir išgirsti atsakymus Ceikinių seniūnijos administracinėse patalpose (Bažnyčios g. 18, Ceikiniai) tiesioginės internetinės vaizdo transliacijos būdu.

**Dalyvių registracija**, susirinkimo vietoje ir nuotoliniu būdu, prasidėjo 16:30 val.

**Susirinkimas** prasidėjo 17:00 val.

**Susirinkimo pirmininkas:** UAB „Infraplanas“ vykdomasis direktorius Tadas Vaičiūnas.

**Susirinkimo sekretorius:** UAB „Infraplanas“ aplinkosaugos vyr. specialistas Žygimantas Juozas Kubilius.

## **Dalyvavo:**

Ignalinos seniūnijoje - UAB „Infraplanas“ atstovai: Tadas Vaičiūnas, Žygimantas Juozas Kubilius, organizatoriaus atstovas UAB „Transporto centras“ karjero vadovas Vytautas Andreikėnas.

Į poveikio aplinkai vertinimo viešą pristatymą atvyko Ignalinos seniūnijos seniūnas Jonas Polito ir Ignalinos rajono savivaldybės architektas Juozas Vaškevičius.

Ceikinių seniūnijoje – UAB „Infraplanas“ atstovas: vyr. specialistas Nedas Laurinavičius.

Į poveikio aplinkai vertinimo viešą pristatymą atvyko Ceikinių seniūnijos seniūnas Saulius Zabolevičius.

*Per nuotolinio pristatymo platformą „zoom“ viso susirinkimo metu nei prisijungusių nebuvo.*

**Dalyvių registracija**, susirinkimo vietoje ir nuotoliniu būdu, vyko viso susirinkimo metu.

**Darbotvarkė.** Susirinkimo pradžioje visi dalyviai buvo supažindinti su susirinkimo darbotvarke. Viešo susirinkimo metu buvo pristatytas PAV dokumentų rengėjas, užsakovas, apibūdinta planuojama ūkinė veikla ir supažindinta su parengta Ataskaita.

**PAV ataskaitos pristatymas.** PAV ataskaitą pristatė UAB „Infraplanas“ atstovas Tadas Vaičiūnas. Pristatymo medžiaga pridedama.

Pristačius parengtą PAV ataskaitą buvo skiriamas laikas diskusijai (klausimai, atsakymai, dalyvių pasisakymai).

## **Diskusijos, klausimai, atsakymai.**

*Klausimai, pasiūlymai.* *Ceikinių seniūnijos seniūnas Jonas Polito:* Tai poveikis dėl triukšmo gaunasi kaip ir teigiamas, nes bus formuojamas pylimas kaip ir triukšmo barjeras? Mūsų nuomonė tai labai gerai ir vizualiai.

*Atsakymas.* *UAB „Infraplanas“ atstovas Tadas Vaičiūnas.* Taip teisingai pastebėjote, kadangi derlingąjį sluoksnį reikia nukasti, ir iš jo bus formuojami žemės pylimai iki 3 m aukščio, visu karjero perimetru. Vėliau pylimų žemė bus naudojama objekto rekultivacijai.

*Klausimas, pasisakymas.* *Ignalinos rajono savivaldybės architektas Juozas Vaškevičius.* Koks planuojamas karjero gylis?

*Atsakymas. UAB „Infraplanas“ atstovas Tadas Vaičiūnas. Vidutiniškai 5,3 – 7,7 metrų gylis.*

*Klausimas, pasisakymas. Ignalinos rajono savivaldybės architektas Juozas Vaškevičius. Klausimas rekultivavimas vyks etapais, kokiais etapais parodykite brėžinį.*

*Atsakymas. UAB „Infraplanas“ atstovas Tadas Vaičiūnas. Rekultivacijos etapai bus žinomi Žemės gelmių naudojimo plane projekte, priede rekultivacijos planas. Jame bus žinoma kaip bus vykdomi darbai ir kaip rekultivuojamas karjeras.*

*Klausimas, pasisakymas. Ignalinos rajono savivaldybės architektas Juozas Vaškevičius. Tai jūsų nuomone, poveikio aplinkai neturės darbų eiliškumas?*

*Atsakymas. UAB „Infraplanas“ atstovas Tadas Vaičiūnas. Mūsų nuomone taip.*

*Klausimas, pasisakymas. Ignalinos rajono savivaldybės architektas Juozas Vaškevičius. O nuo miškų atsitraukimas koks? Gylis 5 m, atstumas iki miško 5 metrai. Rekultivacija bus vandens telkinys, kokį poveikį turės vandens atsiradimas miško struktūrai. Ar nieko tokio, kad šaknys bus vandenyje?*

*Atsakymas. UAB „Infraplanas“ atstovas Tadas Vaičiūnas. Atstumas iki vandens ir galimi šlaitų nuolydžiai bus skaičiuojami Žemės gelmių naudojimo plane, tuomet bus žinomas tikrasis atstumas nuo vandens iki miško. Nebus taip, kad yra iškarto miškas ir vanduo, bus atstumas 5 metrai nuo miško iki karjero šlaito viršau, toliau nuolydis ir tik dar toliau vanduo. Rekultivacija bus vykdoma etapais, šlaitas bus nulėkštinamas, taip pat aplink karjerą bus formuojami dar ir pylimas kurio apačios plotis 10 metrų, tai viso galimas atstumas iki miško nuo vandens apie 15-20 metrų. Mūsų nuomone miškui neigiamas poveikis neturėtų būti sukliamas.*

*Klausimas, pasisakymas. Ignalinos rajono savivaldybės architektas Juozas Vaškevičius. Kam jūs tada kalbate apie rekultivacijos etapiškumą jei jo nežinote ir nerodote, kokį jis poveikį turi? Kur pirmas etapas?*

*Atsakymas. UAB „Infraplanas“ atstovas Tadas Vaičiūnas. Planuojama, kad viskas nebus vykdoma vienu metu, dažniausiai kasyba pradedama nuo centro ir į vieną ar į kitą pusę. Etapai bus žinomi Žemės gelmių naudojimo plane, šis dokumentas negali būti parengtas be poveikio aplinkai vertinimo išvados.*

*Klausimas, pasisakymas. Ignalinos rajono savivaldybės architektas Juozas Vaškevičius. Bet jūs matote neužduodate jokių gairių Žemės gelmių naudojimo išteklių planui, kokiais etapais viskas turėtų būti vykdoma.*

*Atsakymas. UAB „Infraplanas“ atstovas Tadas Vaičiūnas. Etapiškumas iš esmės nėra vertinamas, kadangi vertinimo objektas yra pats blogiausias scenarijus kuomet viskas kasama vienu, ir pvz. triukšmas vertinamas blogiausio scenarijaus principu kuomet visi darbai vyksta vienu metu, viso karjero teritorijoje, kas yra hipotetinė (praktiškai neįmanoma) situacija, nes reali darbų apimtis būna ženkliai mažesnė.*

*Klausimas, pasisakymas. Ignalinos rajono savivaldybės architektas Juozas Vaškevičius. 5 automobiliai ir 50 reisų, per kiek viską planuojama išekspluatuoti?*

*Atsakymas. UAB „Infraplanas“ atstovas Tadas Vaičiūnas. Per 25 metus, per metus planuojama iškasti 100 tūkst. m<sup>3</sup> žvyro.*

Paminėta pasiūlymų dėl PAV ataskaitos teikimo tvarka:

Agentūrai ir PAV dokumentų rengėjui – PAV dokumentų rengėjo visuomenei skelbiamoje informacijoje apie viešą visuomenės supažindinimą su PAV ataskaita nustatytu terminu, kuris yra ne trumpesnis kaip 20 darbo dienų iki viešo visuomenės supažindinimo su PAV ataskaita;

PAV dokumentų rengėjui – viešo visuomenės supažindinimo su PAV ataskaita metu;

Suinteresuotoji visuomenė turi teisę Agentūrai teikti pasiūlymus, kurie bus apsvarstyti su suinteresuotos visuomenės atstovais prieš Agentūrai priimant sprendimą dėl planuojamos ūkinės veiklos poveikio

aplinkai. Pasiūlymų teikimo terminas – 10 darbo dienų nuo pranešimo paskelbimo dienos. Pasiūlymai, gauti pasibaigus šiam terminui, nenagrinėjami.

PAV dokumentų rengėjas, gavęs suinteresuotos visuomenės pasiūlymus tiesiogiai iš suinteresuotos visuomenės atstovų, raštu informuoja juos, kad pasiūlymai gauti ir bus parengtas suinteresuotos visuomenės pasiūlymų įvertinimas, o šis bus įtrauktas į PAV ataskaitos priedą apie visuomenės informavimą ir dalyvavimą PAV procedūrose ir paskelbtas Agentūros interneto svetainėje.

Baigiantis diskusijai ir neatsiradus daugiau norinčių pasisakyti, susirinkimo pirmininkas kelis kartus paklausė visuomenės dalyvių ar dar kas nors turi klausimų. Neatsiradus daugiau klausimų buvo pakartojama apie skundų bei pasiūlymų teikimo tvarką ir susirinkimas buvo skelbiamas baigtu.

**Supažindinimo su ataskaita** susirinkimas baigėsi 17:33 val.

Susirinkimo pirmininkas



Tadas Vaičiūnas

Susirinkimo sekretorius



Žygimantas Juozas Kubilius


2024 m. birželio 12 d.  
Kaunas

2024 m. birželio 10 d.


17:00 val.

Didžiasalio žvyro telkinio - karjero (Ignalinos r. sav., Ignalinos sen., Zablatiškės ir Liubciškės k.) kasybos poveikio aplinkai vertinimo ataskaita

### DALYVIŲ SĄRAŠAS

Eil. Nr.	Vardas, Pavardė	Atstovaujama institucija, pareigos	Telefonas	Adresas	Parašas
1.	Tomas Vaičiūnas	UAB "Ignalinos" vežiminių dirbtuvų	869390610	Įpraccijos g. 3. Birudžiškų k. Naujoji a.	
2.	Žygmantas Kabilius	Aplinkosaugos vyl. spec. tarnyba			
3.	Stasys Ančiūnas	IGNALINOS RAJ. SAVIVALDYBĖ			
4.	Juozas Kiskevičius				
5.	Jonas Poldo	projekto rengėjas			






**Didžiasalio žvyro telkinio - karjero  
(Ignalinos r. sav., Ignalinos sen.,  
Zablatiškės ir Liubciškės k.) kasybos  
poveikio aplinkai vertinimo  
pristatymas visuomenei**



## Informacija

- 
- ▶ Šiandiena yra 2024 m. bišelio 10 d. susirinkimas prasideda 17.00
  - ▶ Esame Ignalinos seniūnijos administracinėse patalpose (Vasario 16-osios g. 8, Ignalina). Taip pat vyksta ir tiesioginės internetinės vaizdo transliacijos būdu, prisijungimas:  
<https://us02web.zoom.us/j/88140145498>
  - ▶ Taip pat kolega užtikrina galimybę nuotoliu dalyvauti viešame visuomenės supažindinime su poveikio aplinkai vertinimo ataskaita, pateikti klausimus ir išgirsti atsakymus Ceikinių seniūnijos administracinėse patalpose (Bažnyčios g. 18, Ceikiniai) tiesioginės internetinės vaizdo transliacijos būdu.

## VIEŠO SUSIRINKIMO EIGA

- ▶ **17:00-17:10** Bendroji informacija;
- ▶ **17:10-17:50** Poveikio aplinkai vertinimo rezultatų pristatymas
- ▶ **17:50-19:00** Atsakymai į klausimus
- ▶ **19:00** Pristatymo pabaiga

# SUSIRINKIMO VEDIMO TVARKA

**Susirinkimo pirmininkas:** Tadas Vaičiūnas, UAB „Infraplanas“.

**Susirinkimo sekretorius:** Žygimantas Juozas Kubilius, UAB „Infraplanas“.

Dalyvavimo visuomenei galimybės Ceikinių seniūnijoje suteikia: projektų vadovas Nedas Laurinavičius

**Organizatoriaus atstovas:** UAB „Transporto centras“ karjero vadovas Vytautas Andrikėnas

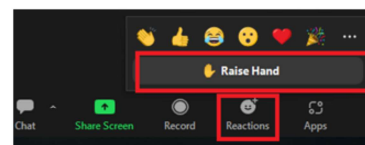
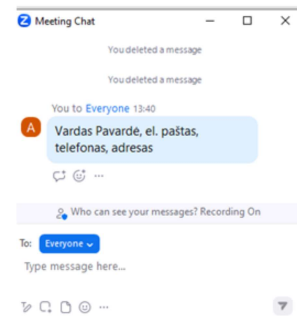
## Registracija:

- viešo svarstymo dalyvių sąrašė.
- prisijungę nuotoliniu būdu registracijos duomenis (vardą, pavardę, adresą, telefono numerį el. paštą bei juridinį asmenį ar organizaciją, jeigu jai atstovaujate) nurodo komentarų skiltyje.
- gyventojai atvykę į susirinkimą seniūnijoje taip pat kaip ir prisijungę nuotoliniu būdu, užsiregistruos ZOOM programos komentarų skiltyje.

## Pasisakymai, klausimai galimi tik po pristatymo:

- visus pasisakančius prašom prisistatyti.
- prisijungę nuotoliniu būdu užduoti klausimus galima ZOOM programoje, pakeliant ranką (eilės tvarka bus išklaustyti).

**Susirinkimo metu bus atliekamas garso ir vaizdo įrašas. Protokolas bus parengtas per 5 d.d.**



## VIEŠINIMAS

- PAV ataskaitos rengėjas ne vėliau kaip prieš 20 darbo dienų iki viešo visuomenės supažindinimo su PAV ataskaita susirinkimo apie jį paskelbė:
- Aplinkos apsaugos agentūra internetiniame puslapyje nuo 2024-05-09
  - Ignalinos r. savivaldybės skelbimų lentoje ir internetiniame puslapyje;
  - Ignalinos seniūnijos skelbimų lentoje;
  - Ceikinių seniūnijos skelbimų lentoje;
  - Ignalinos r. laikraštyje „Mūsų Ignalina“
  - UAB „Infraplanas“ interneto svetainėje.
  - Su skaitmenine PAV ataskaita visuomenė galėjo susipažinti organizatoriaus internetiniame puslapyje, [www.infraplanas.lt](http://www.infraplanas.lt), skiltyje Naujienos.
  - Su eksponuojama popierine PAV ataskaita buvo galima susipažinti nuo 2024-05-10 iki 2024-06-10 (imtina) UAB „INFRAPLANAS“ buveinėje bei Ignalinos ir Ceikinių seniūnijų administracinėse patalpose.

## PASIŪLYMŲ TEIKIMAS

- Iki viešo susitikimo su visuomene, nebuvo gautas nei vienas kreipimasis ar skundas.
- Susirinkimo metu pasiūlymus prašome teikti raštu užpildant pasiūlymų formą arba pasiūlymus pateikti el. paštu [info@infraplanas.lt](mailto:info@infraplanas.lt)
- Visuomenės pasiūlymai yra registruojami, bus parengtas suinteresuotos visuomenės pasiūlymų įvertinimas, kuris, kaip ir protokolas, bus įtrauktas į ataskaitos priedą apie visuomenės informavimą ir dalyvavimą PAV procedūrose ir pateiktas PAV subjektams ir Agentūrai.
- PAV rengėjas pasiūlymus raštu pateikusiems asmenims raštu informuos, kaip įvertinti jų pasiūlymai.
- Pasiūlymai dėl PAV ataskaitos gali būti teikiami tik iki susirinkimo pabaigos. Po susirinkimo, pasiūlymai nebepriimami.

## BENDRA INFORMACIJA

**PŪV organizatorius:** UAB „Transporto centras“.

**PAV dokumentų rengėjas:** UAB „Infraplanas“.

**PAV subjektai** (nagrinėja ir teikia išvadas dėl PAV ataskaitos):

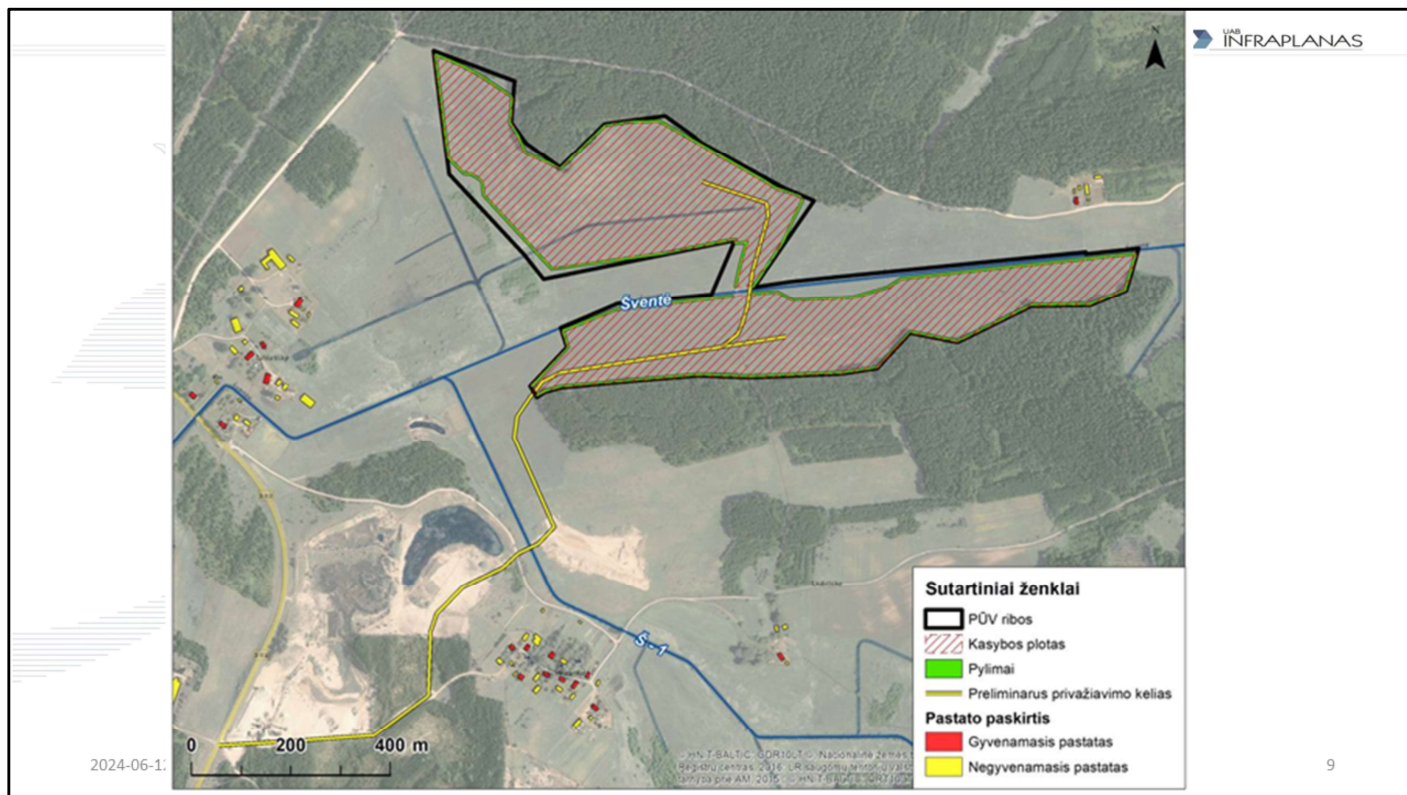
- Nacionalinis visuomenės sveikatos centras, Kultūros paveldo departamentas, Ignalinos rajono savivaldybės administracija, Priešgaisrinė gelbėjimo valdyba, Valstybinė saugomų teritorijų tarnyba.

**Atsakinga institucija** (priima sprendimą dėl veiklos galimybių) – Aplinkos apsaugos agentūra.

## INFORMACIJA APIE VEIKLĄ

- Planuojamo projekto įgyvendinimo metu ketinama vykdyti Ignalinos rajono Didžiasalio žvyro telkinio karjero kasybą.

Pavadinimas	Plotas	Išteklų kiekis
PŪV teritorija	34,85 ha	2476 tūkst. m <sup>3</sup>
Kasybos plotas	30,1 ha	2476 tūkst. m <sup>3</sup>
<b>Numatomas išgauti išteklų kiekis:</b>		<b>2476 tūkst. m<sup>3</sup></b>
<b>Per metus numatoma išgauti:</b>		<b>100 tūkst. m<sup>3</sup></b>



-Naudingojo sluoksnio gavybos darbus tikslinga vykdyti viena pakopa, kartu kasant sausą ir apvandenintą naudingąjį sluoksnį, naudojant atbulinio kaušo ekskavatorių, krautuvą, ir sunkvežimį. Kadangi bendras naudingojo sluoksnio storis nėra ypač didelis ir gruntinis vanduo aptiktas 1,5-11,5 m gylyje, vidutiniškai 5,3-7,7 m gylyje nuo žemės paviršiaus, todėl naudingoji iškasena bus kasama viena pakopa, iš karto atlikus nuodangos darbus, t. y. nuėmus augalinį ir vietomis pasitaikantį molingą ar su organikos priemaišą smėlį, priskirtą dangos sluoksniui, bei nuvalius naudingo sluoksnio kraigą, o nuimtą medžiagą pagal poreikį susandėliavus palei karjero pakraščius. Naudingoji iškasena bus kasama atbulinio kaušo ekskavatoriumi arba krautuvu. Neapvandenintas sluoksnis būtų kasamas bei tiesiogiai pilamas į savivarčius ir išvežamas iš teritorijos arba paduodamas į perdirbimą (sijojimo įrenginius).

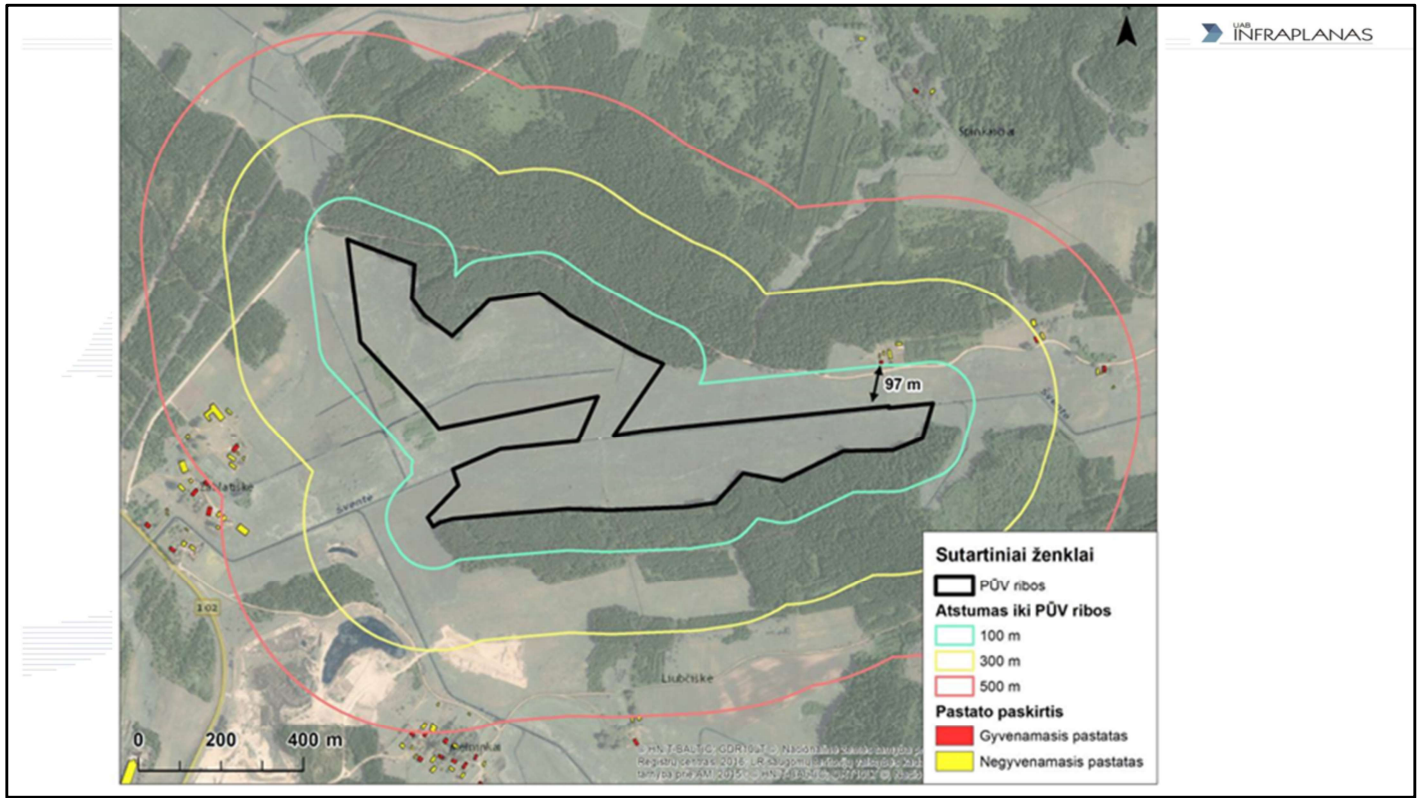
-Bendrai visam karjero eksploatavimui (išteklių gavybos, perdirbimo, rekultivacijos, grunto transportavimo bei paruošiamiesiems ir pagalbiniais darbams) bus naudojamas frontalinis krautuvai, ekskavatorius, sijotuvai, stacionarus sijotuvai ir savivartės.

-Numatoma išteklių gavybos trukmė apie 25 metai.



## PŪV VIETA. GRETIMYBĖS

- ▶ Planuojamą ūkinę veiklą – Didžiasalio žvyro telkinio karjero kasybą, numatoma vykdyti Utenos apskrityje, Ignalinos rajono savivaldybėje, Ignalinos seniūnijoje, Zablatiškės ir Liubciškės kaimų teritorijoje.
- ▶ Artimiausios apgyvendintos teritorijos – pateiktos paveikslėlyje žemiau.
- ▶ Artimiausias gyvenamasis pastatas adresu Čižiškių k. 15, Ceikinių sen., Ignalinos r. sav. yra už ~97 m nuo PŪV ribos šiaurės kryptimi. Atstumas iki sklypo ribos/saugotinos aplinkos – 88 m. Suplanuotų gyvenamųjų aplinkų PŪV teritorijoje ir jos gretimybėje neaptinkama.
- ▶ 500 metrų spinduliu aplink analizuojamą teritoriją yra 4 gyvenamieji pastatai



## POVEIKIO APLINKAI VERTINIMO ATASKAITOJE VERTINTI ASPEKTAI:

### Fizinė ir gyvoji gamta:

- dirvožemis
- paviršinis ir požeminis vanduo
- kraštovaizdis
- biologinė įvairovė
- saugomos teritorijos
- gyvosios ir negyvosios gamtos ištekliai

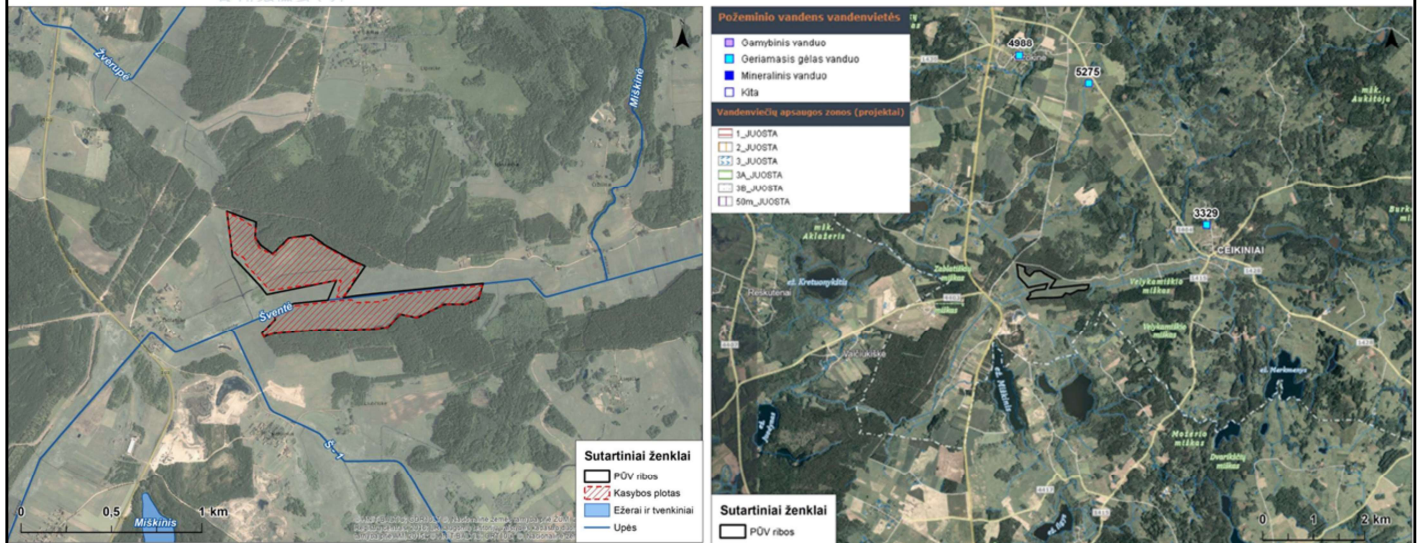
### Žmogus ir socialinė aplinka:

- triukšmas
- žemėnauda ir jos sąskaida
- nekilnojamosios kultūros vertybės
- visuomenės sveikata

# VANDUO (1)

## Paviršinio vandens telkiniai

## Požeminio vandens vandenvietės



Šiuose žemėlapiuose matomi artimiausi vandens telkiniai ir požeminio vandens vandenvietės.

Artimoje PŪV aplinkoje vyrauja sureguliuotos upės, melioraciniai grioviai.

PŪV teritorija patenka į up. Šventės paviršinių vandens telkinių apsaugos zoną ir pakrantės apsaugos juostą, tačiau planuojamas kasybos plotas su up. Šventės pakrantės apsaugos juosta nepersidengia. Jokie kasybos darbai pakrantės apsaugos juostose nebus vykdomi

Artimiausias vandens telkinys – Šventės upė

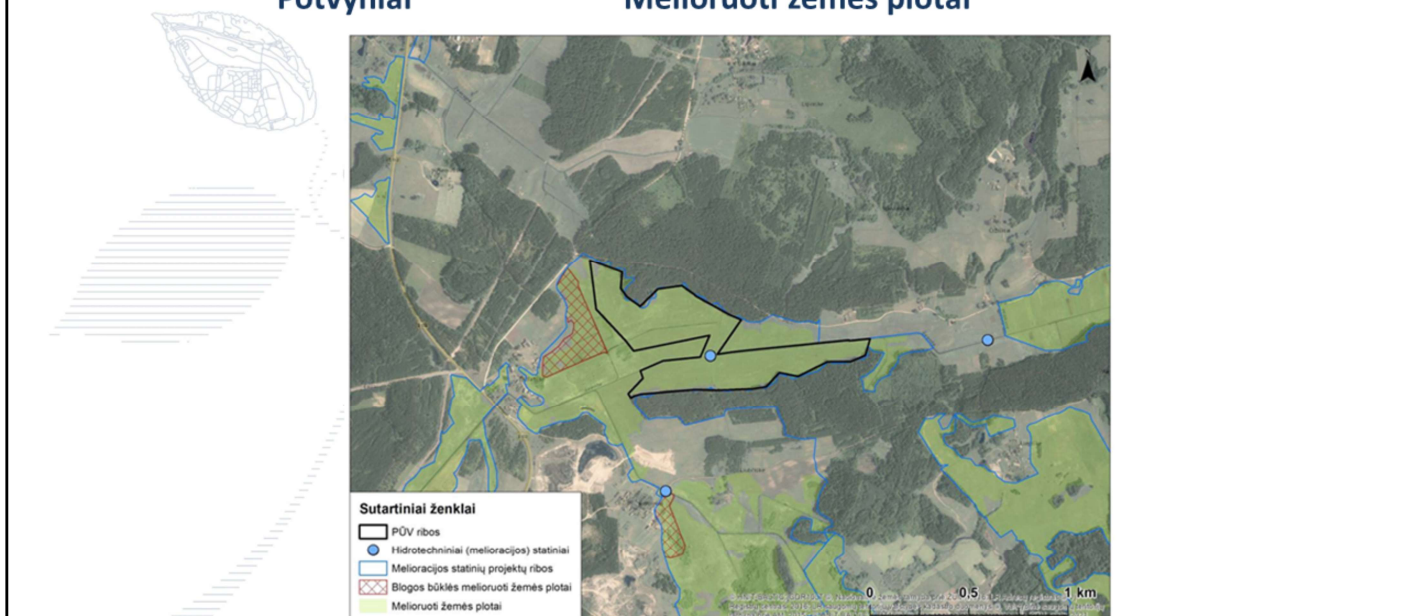
Remiantis LGT žemės gelmių registro duomenimis, analizuojama teritorija nepatenka į požeminio vandens vandenviečių apsaugos zonas (VAZ) ir su jomis nesiriboja. Artimiausias požeminio vandens vandenvietės nuo PŪV teritorijos nutolusi apie 2,59 km šiaurės rytų kryptimi.

Į aplinką jokio tipo taršios nuotekos nepateks taip pat ji bus vykdoma laikantis įstatymų ir kitų teisės aktų reikalavimų, todėl neigiamas poveikis paviršiniam ir požeminiam vandeniui neprognozuojamas.

## VANDUO (2)

Potvyniai

Melioruoti žemės plotai



Remiantis Aplinkos apsaugos agentūros potvynių grėsmės ir rizikos žemėlapiu, PŪV į potvynių rizikos zonas nepatenka.

Teritorijoje nustatyti melioruoti žemės plotai dalis jų yra prasto būklės melioruoti žemės plotai.

Rengiant techninį projektą bus parenkami tinkami sprendiniai melioracijai, sutvarkomi esami blogos melioracinės būklės plotai. Visi parinkti sprendiniai bus suderinti su savivaldybe.

# GAMTINIS KARKASAS ir bendrasis planas



**Sutartiniai ženklai**

**TERITORIJŲ NAUDOJIMAS IR REGLAMENTAVIMAS**

**Prioritetinės tvarkymo zonų pagrindinės tikslinės žemės naudojimo paskirtys**

[Red outline]	PŪV ribos
[Red outline]	Tvarkymo zonos riba
[6/M]	Tvarkymo zonos numeris / vyraujanti paskirtis
[Green]	Institucinė saugoma teritorija*
[Orange]	K Kitos paskirties žemė
[Purple]	K(N) Kitos paskirties žemė (naudingųjų iškasenų gavybos)
[Blue]	K(R) Kitos paskirties žemė (intensyvios rekreacijos teritorijos)
[Yellow]	K(R) Kitos paskirties žemė (gyvenamosios ir intensyvios rekreacijos teritorijos)
[Green/Orange]	K,M Kitos paskirties žemė ir miškų ūkio paskirties žemė
[Green/Blue]	K(R),M Kitos paskirties žemė (gyvenamosios ir intensyvios rekreacijos teritorijos) ir miškų ūkio paskirties žemė
[Green]	M Miškų ūkio paskirties žemė
[Green/Orange]	M,Z Miškų ir žemės ūkio paskirties žemė
[Yellow]	Z Žemės ūkio paskirties žemė
[Green/Orange/Blue]	Z,K(R) Žemės ūkio ir miškų ūkio paskirties žemė (rekreacinės teritorijos)
[Green/Orange]	Z,M Žemės ir miškų ūkio paskirties žemė
[Green/Orange/Blue]	Z,K(Ri,Re) Žemės ūkio ir kitos paskirties žemė (intensyvios ir ekstensyvios rekreacijos teritorijos)
[Blue]	H Vandens ūkio paskirties žemė

Remiantis Ignalinos rajono savivaldybės teritorijos Bendrojo plano sprendinių gamtinio kraštovaizdžio apsaugos brėžiniu, PŪV teritorija patenka į gamtinio karkaso teritoriją – **rajoninės svarbos migracijos koridorių**

PŪV teritorija pagal prioritetinę tvarkymo zonų pagrindinę tikslinę žemės naudojimo paskirtį priskiriama kitos paskirties (naudingųjų iškasenų gavybos) žemei (1K (N)). Pagal Aiškinamąjį raštą, tai polifunkcinės zonos, kuriose galima esama ir naujai formuojama išsklaidyta mažo intensyvumo naudojimo technogenizuota žemėnauda kitoje žemės paskirtyje bei naudingųjų iškasenų gavybos atvirų kasinių (karjerų) teritorijos. PŪV Ignalinos r. sav. bendrojo plano sprendiniams neprieštaraus.

# KRAŠTOVAIZDIS (1)

- Bendrasis gamtinis kraštovaizdžio pobūdis**  
(klasifikacinis – porajinio indekso esančio kodas)
- 1) Kranto juosta (< 20 m gylio jūros kraštovaizdis (1))
  - 2) Pevandriais plynaukščių ir kaimų jūros kraštovaizdis (1')
  - 3) Sėklings (2 m gylio) jūros kraštovaizdis (2)
  - 4) Giliųjų jūrų kraštovaizdis (3)
  - 5) Išlygintos sruogos kraštovaizdis (3')
  - 6) Riekytės sruogos kraštovaizdis (3'')
  - 7) Pajūrio lygumų kraštovaizdis (3''')
  - 8) Sėklingsios pajūrio lygumų kraštovaizdis (3''')
  - 9) Sėklingsios lygumų kraštovaizdis (4)
  - 10) Mėlynos lygumų kraštovaizdis (4')
  - 11) Sėklingsios kaimynių plynaukščių kraštovaizdis (4'')
  - 12) Mėlynos haramų kraštovaizdis (4''')
  - 13) Mėlynos kalvynų kraštovaizdis (5)
  - 14) Mėlynos kalvynų kraštovaizdis (5')
  - 15) Ežerų duburčių kraštovaizdis (6)
  - 16) Ežerų kraštovaizdis (6')
  - 17) Slėnių kraštovaizdis (6'')
  - 18) Sėklingsios kraštovaizdis (6''')
  - 19) Dėšlinis slėnių kraštovaizdis (7)
  - 20) Dėšlinis kraštovaizdis (7')
  - 21) Eriozonų negyvių kraštovaizdis (8)
- Kraštovaizdžio sukultūrinimo pobūdis**  
(klasifikacinis – porajinio indekso esančio kodas)
- 1) Pūkuoti kraštovaizdis (1)
  - 2) Mėlynos agrarinis kraštovaizdis (2)
  - 3) Mėlynos mišri urbanizuotas kraštovaizdis (3)
  - 4) Agrarinis kraštovaizdis (4)
  - 5) Agrarinis mišri urbanizuotas kraštovaizdis (5)
  - 6) Agrarinis urbanizuotas (6)
  - 7) Urbanizuotas kraštovaizdis (7)

**Kraštovaizdžio porajinio apibūdinimas indeksu**

Indekso pavyzdžiai:  
1) 1.7b-eq/4- 2) 1'.-sd/4/4- 3) 1'.-gh/2>A1

Indekso iššifravimas:

Prz. Nr.	I. Fiziogeninio pamato bruožai	II. Vyraujantys medynai	III. Sukultūrinimo pobūdis	IV. Papildančiosios architektūrinės kraštovaizdžio savybės
1)	1'	b-e-p	4	
2)	1'	a	4	
3)	1'	e	4	A1

- Simbolių indeksuose iššifravimas:
- I. Fiziogeninio pamato bruožai**
- I.1. Bendrasis gamtinis kraštovaizdžio pobūdis**  
(paaiškintas legendoje)
- I.2. Papildančiosios fiziogeninio pamato ypatybės**
- b – banguotumas
  - r – rumbėtumas
  - g – gubretumas
  - s – slėniuotumas
  - t – terasuotumas
  - k – karštėtumas
  - p – pelkėtumas
  - e – ežeruoatumas
  - c – klišuotumas
- II. Vyraujantys medynai**
- p – pušis
  - e – eglė
  - b – beržas
  - bl – baltalksnis
  - jd – juodalksnis
  - d – drebulė
  - u – uosis
  - l – liepa

- III. Sukultūrinimo pobūdis**  
(paaiškintas legendoje)
- IV. Papildančiosios architektūrinės kraštovaizdžio savybės**
- A1 – etnokultūriškumas
  - A2 – architektūrinis stilingumas
  - A3 – urbanistinių kompleksų aukštlingumas
- PŪV ribos



**Kraštovaizdis.** Teritorija, kurioje numatoma vykdyti ūkinę veiklą yra neužstatyta, joje vyrauja pievos ir ganyklos. PŪV teritoriją iš pietų ir šiaurės pusių supa miškai, o iš vakarų ir rytų – pasėlių laukai ir pievos. Artimiausias Zablatiškės kaimas nuo PŪV nutolęs apie 0,4 km atstumu vakarų kryptimi.

Vadovaujantis Lietuvos kraštovaizdžio fiziomorfotopų žemėlapiu matyti, kad vietovė pagal bendrojo kraštovaizdžio pobūdį priskiriama molingų banguotų plynaukščių kraštovaizdžiui su papildančia fiziogeninio pamato ypatybe – ežeruoatumu. Vyraujantys medynai – pušys ir eglės, kraštovaizdžio sukultūrinimo pobūdis – agrarinis kraštovaizdis su papildančia architektūrine kraštovaizdžio savybe – etnokultūriškumu.

## KRAŠTOVAIZDIS (2)

### Vizualinis estetiškas potencialas

Sutartiniai ženklai  
 PŪV ribos

**Pamatiniai vizualinės struktūros tipai**

Ypač raiškios ir vidutinės vertikaliosios sąsąskaidos atvirų ir pusiau atvirų erdvių kraštovaizdis

V3H3  
 V3H2  
 V2H3  
 V2H2

Ypač raiškios ir vidutinės vertikaliosios sąsąskaidos pusiau uždarytų ir uždarytų erdvių kraštovaizdis

V3H1  
 V3H0  
 V2H1  
 V2H0

Silpnos vertikaliosios sąsąskaidos įvairaus praeivumo erdvių kraštovaizdis


V1H3  
 V1H2  
 V1H1  
 V1H0


Neraiškios vertikaliosios sąsąskaidos įvairaus praeivumo erdvių kraštovaizdis

V0H3  
 V0H2  
 V0H1  
 V0H0

**Vizualinis dominavimas kraštovaizdyje**

a  b  c  d 

 Rekomenduojama Pajūrio-Pamario vizualinės apsaugos zonos riba

 Ypač saugomo estetiško potencialo arealas ir vištovė

0 1 2 km

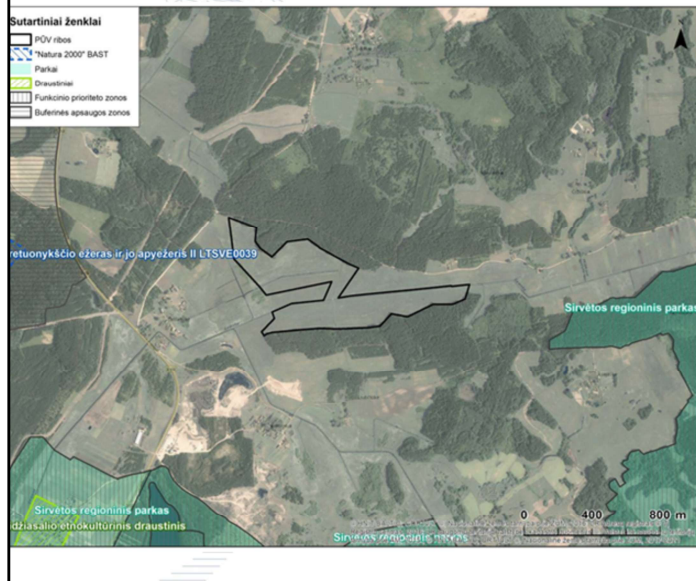


Pagal Nacionalinio kraštovaizdžio tvarkymo plano kraštovaizdžio vizualinio estetiško potencialo brėžinį PŪV teritorija patenka į V3H1-b pamatinį vizualinės struktūros tipą  
<https://am.lrv.lt/lt/veiklos-sritys-1/saugomos-teritorijos-ir-kraštovaizdis/kraštovaizdis/nacionalinis-kraštovaizdžio-tvarkymo-planas>

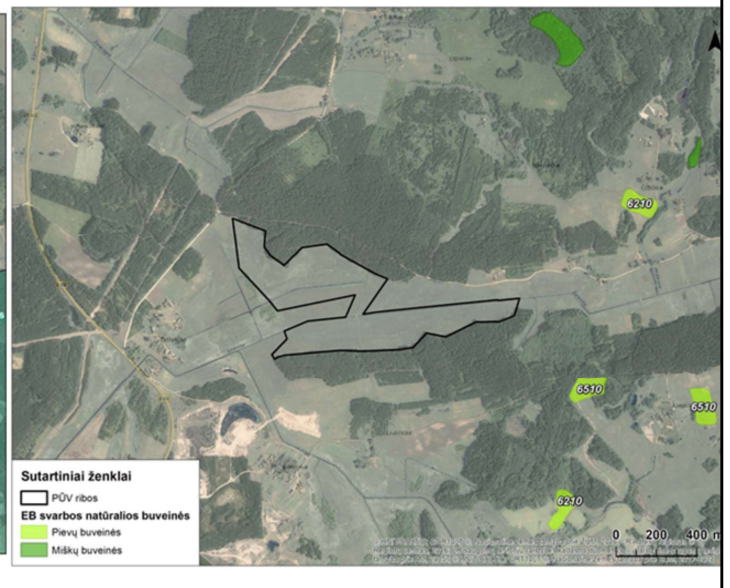


# SAUGOMOS TERITORIJOS IR NATŪRALIOS BUVEINĖS

## Saugomos teritorijos



## Europos Bendrijos svarbos natūralios buveinės



Teritorija, kurioje planuojama ūkinė veikla į nacionalinės ir europinės svarbos saugomas teritorijas nepatenka ir su jomis nesiriboja, taip pat joje nėra jokių gamtos paveldo objektų. Artimiausia nacionalinės svarbos teritorija – Sirvėtos regioninis parkas nuo PŪV teritorijos nutolęs apie 0,55 km pietų kryptimi, artimiausia europinės svarbos saugoma „Natura 2000“ teritorija – buveinių apsaugai svarbi teritorija (BAST) Kretuonykščio ežeras ir jo apyežeris II nuo PŪV nutolusi apie 1,22 km vakarų kryptimi.

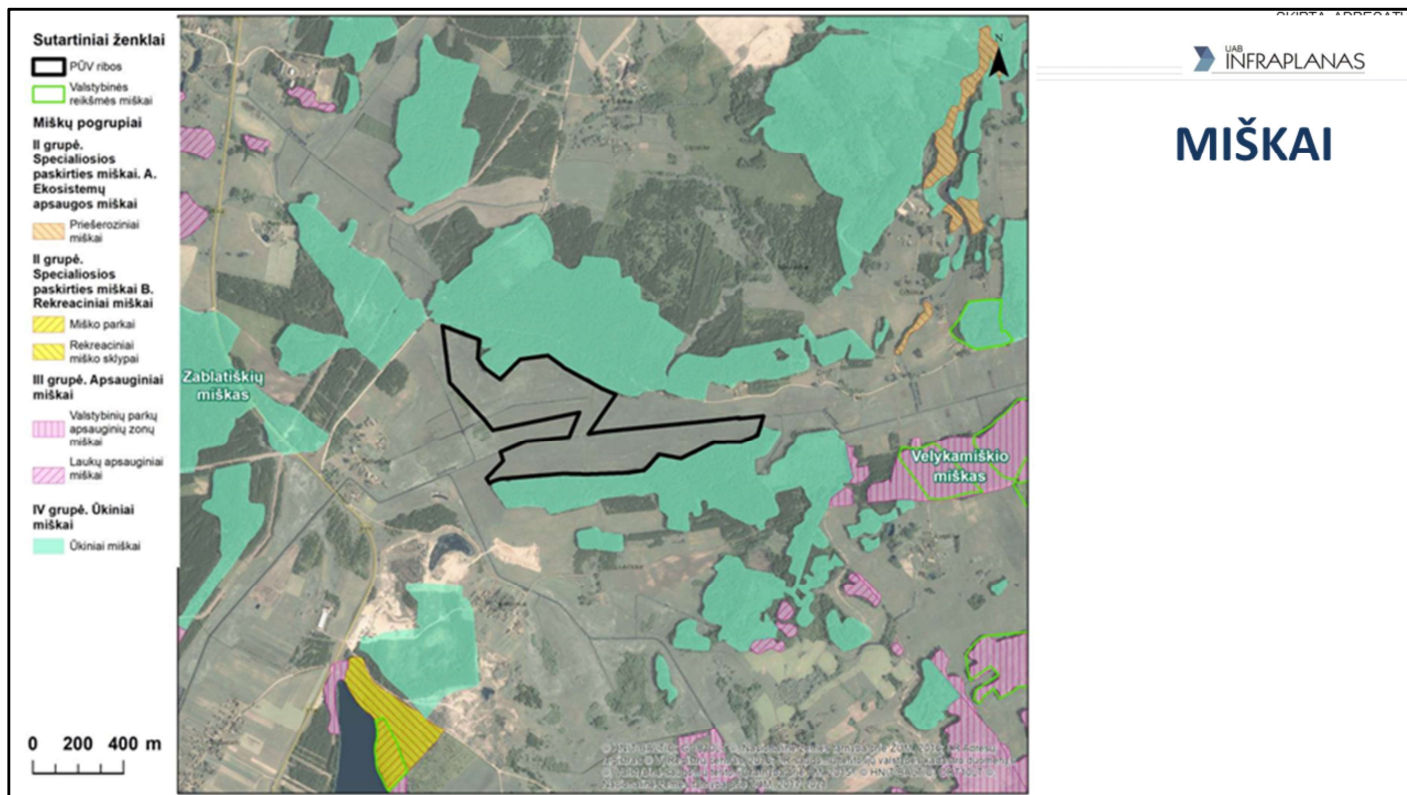
Europos Bendrijos svarbos natūralios buveinės. Remiantis Aplinkos ministerijos Biologinės įvairovės duomenų baze ir Lietuvos erdvinės informacijos portalo duomenimis, PŪV į EB svarbos natūralių buveinių teritorijas nepatenka ir su jomis nesiriboja Artimiausios EB svarbos natūralios buveinės: 6510 *Šienaujamos mezofitų pievos*, nuo PŪV teritorijos ribos nutolusi apie 0,44 km pietryčių kryptimi;

Remiantis saugomų rūšių informacine sistema (SRIS) analizuojamoje teritorijoje ir jos gretimybėje saugomų rūšių neužfiksuota

## Poveikis biologinei įvairovei



**Teigiamas poveikis** Išeksplotavus telkinį, numatomas biologinės įvairovės (augalijos, vabzdžių, varliagyvių, paukščių) pagausėjimas, nes PŪV teritorija bus rekultivuojama į vandens telkinį. Vandens telkinio atsiradimas sukurs sąlygas susidaryti trims skirtingoms augalų bendrijoms: augalai laisvai plaukiojantys vandenyje, augalai didžiąja dalimi arba visiškai pasinėję po vandeniu ir įsišakniję dirvožemyje, augalai didžiąja dalimi iškilę virš vandens ir įsišakniję dirvožemyje. Ekosistemose pastebimas reiškinys, kad gausėjant augmenijos įvairovei proporcingai gausėja ir kitų organizmų įvairovė, todėl po karjero išeksplotavimo atliekamą karjero rekultivaciją bioįvairovės atžvilgiu galima vertinti teigiamai. Iškastinio vandens telkinio aplinkoje galimas augmenijos, gyvūnijos, įvairių vandens paukščių pagausėjimas, taip kompensuojant padarytą žalą suardant žemės paviršių ir pagyvinant pažeistos teritorijos aplinką.



Miškai. Remiantis LR miškų valstybės kadastru Pūv teritorijoje miškų nefiksuojama, tačiau pati vietovė yra gana miškinga. Pūv teritoriją iš šiaurės ir pietų pusių supantys ir su ja besiribojantys miškai priklauso IV grupės ūkinių miškų grupei (žr. 21 pav.). Šie artimiausi miškų kadastru įregistruoti plotai priklauso Valstybinių miškų urėdijos Ignalinos regioniniam padaliniiui, Tverėčiaus girininkijai. Jokie miškų kirtimo darbai nenumatomi.

Taikomas ar numatomas specialiąsias žemės naudojimo sąlygas, miško žemių ribas (ne mažesnis kaip 5 m atstumas nuo miško žemės) kuriose apribojama išteklių gavybą.

# TRIUŠMO VERTINIMAS

Triukšmo šaltinio pavadinimas	Šaltinių skaičius / srautas per parą	Skleidžiamo triukšmo dydis	Triukšmo šaltinio vieta	Darbo laikas
<b>Planuojami triukšmo šaltiniai</b>				
Lengvojo transporto priemonės	Iki 5 vnt. per d.d.	-	Išorės aplinka	08-17 val.
Sunkiojo transporto priemonės	5 vnt. / 50 reisų per d.d.	-	Išorės aplinka	08-17 val.
Ekskavatorius VOLVO EC210B	1 vnt.	102 dB(A)	Išorės aplinka	08-17 val.
Krautuvas VOLVO L150F	1 vnt.	107 dB(A)	Išorės aplinka	08-17 val.
Krautuvas VOLVO L180F	1 vnt.	108 dB(A)	Išorės aplinka	08-17 val.
Mobilus dyzelinis sijotuvus	1 vnt.	98 dB(A)	Išorės aplinka	08-17 val.
Stacionarus elektrinis sijotuvus HAVER BOECKER NIAGARA	1 vnt.	90 dB(A)	Išorės aplinka	08-17 val.

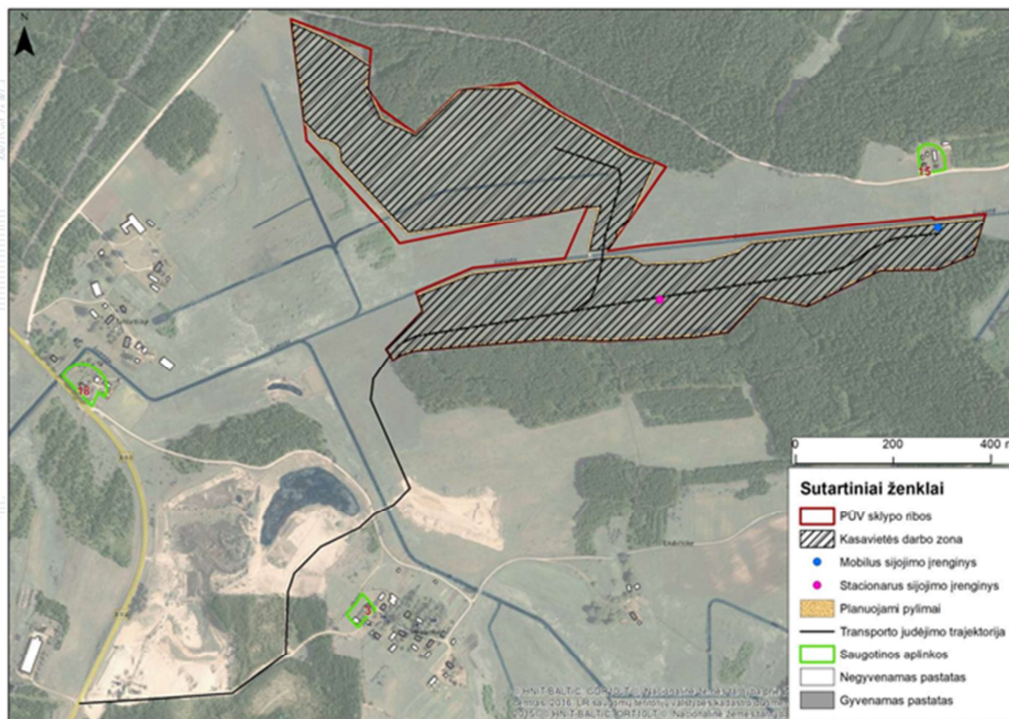
## Vertinime įvertinti scenarijai:

- Kitų triukšmo šaltinių (ne transporto infrastruktūrų) keliama akustinė situacija;
- Suminė transporto infrastruktūrų keliama akustinė situacija (foninis eismo intensyvumas + prognozinis veiklos pritraukiamas eismas);

# TRIUKŠMO VERTINIMAS

SIKIPTA ARDĖGATIS

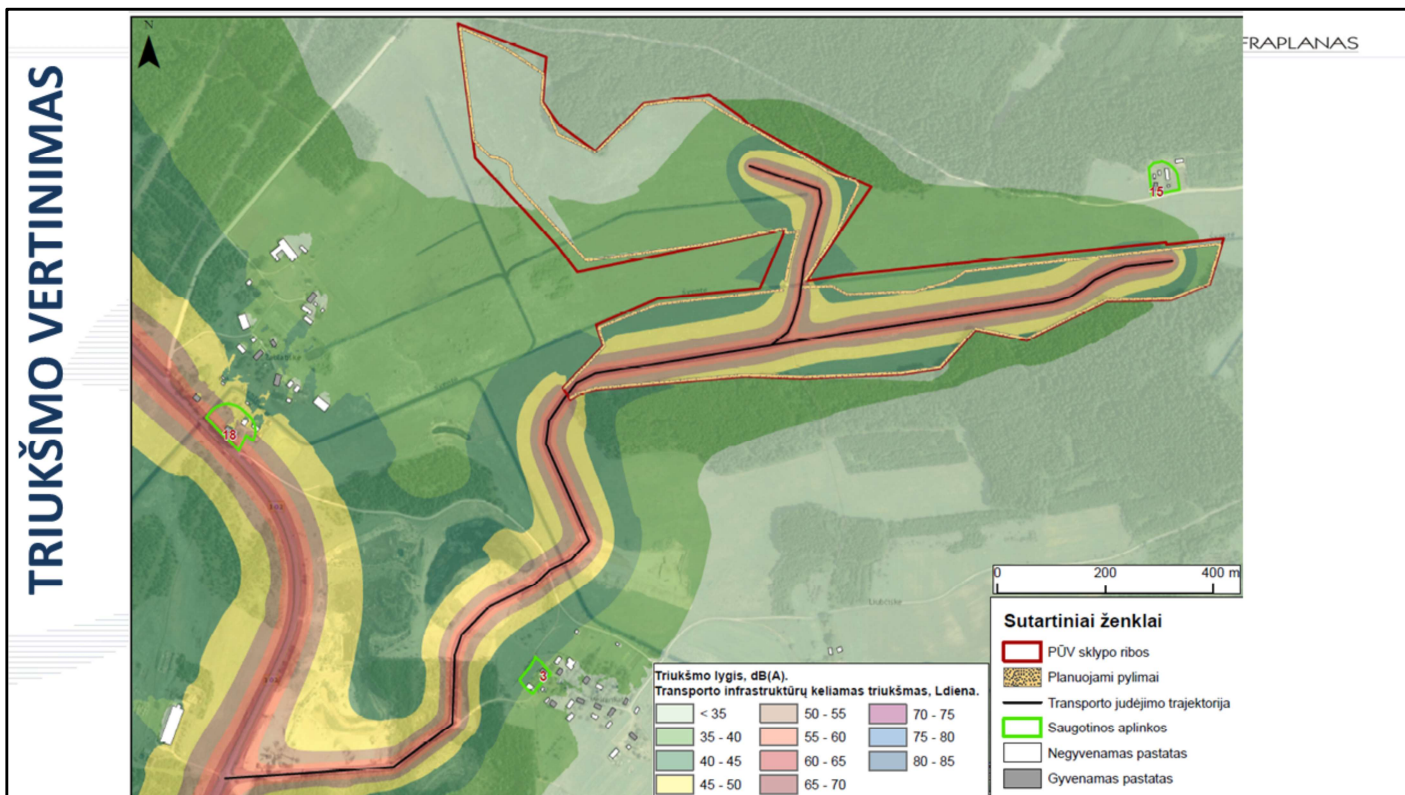
UAB INFRAPLANAS



# TRIUKŠMO VERTINIMAS



Vertinant suminę kitų triukšmo šaltinių (ne transporto infrastruktūrų) keliamą akustinę situaciją buvo nustatyta, kad planuojamos ūkinės veiklos keliamas triukšmo lygis greta analizuotų gyvenamųjų pastatų aplinkų atitiks HN 33:2011 nusatytas Ldienos triukšmo ribines vertes „Gyvenamųjų pastatų (namų) ir visuomeninės paskirties pastatų (išskyrus maitinimo ir kultūros paskirties pastatus) aplinkoje, išskyrus transporto sukeliama triukšmo“. Visais analizuotais atvejais triukšmo lygis dienos metu nebus didesnis kaip 39 dB(A), (ribinė vertė pagal HN 33:2011 – 55 db(A)). Vakaro ir nakties metu PŪV nekels jokio triukšmo.



- ▶ Įvertinus projektinę (suminę) akustinę transporto infrastruktūrų keliamo triukšmo situaciją buvo nustatyta, kad įgyvendinus planuojamą ūkinę veiklą ir padidėjus transporto srautams privažiavimo bei Nr. 102 krašto kelyje, triukšmo lygiai ties analizuotomis gyv. pastatų aplinkomis, atitiks Ldienes HN 33:2011 nustatytas ribines vertes. Vakaro ir nakties metu PŪV autotransporto negeneruos.

## Oro tarša

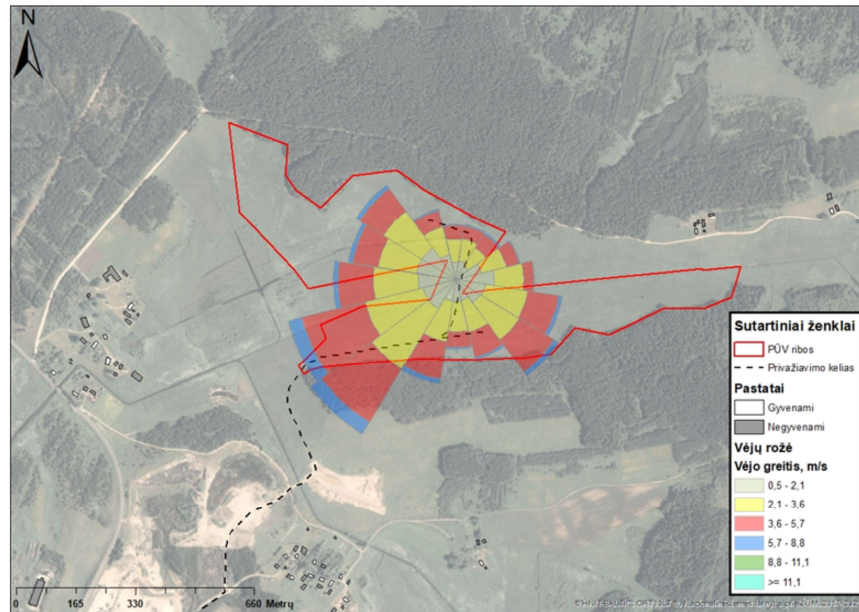
- Aplinkos oro taršos skaičiavimas atlikti vadovaujantis:
  - Europos Aplinkos Apsaugos Agentūros metodikų rinkiniu (techninis vadovas) EMEP/EEA emission inventory guidebook 2023;
  - Jungtinių Amerikos Valstijų Aplinkos Apsaugos Agentūros metodikų rinkiniu (techninis vadovas) AP-42, Fifth Edition (penktas leidimas).
- Metodikų rinkiniai įrašyti į aplinkos ministro 1999 m. gruodžio 13 d. įsakymu Nr.395 patvirtintą „Į atmosferą išmetamo teršalų kiekio apskaičiavimo metodikų sąrašą“, 2005 m. liepos 15 d. įsakymo Nr.D1-378 redakcija.



## Teršalų sklaidos ore modeliavimas

- Poveikis orui (oro kokybei) įvertintas atliekant teršalų koncentracijos ore matematinį modeliavimą programa „ISC – AERMOD – View“ (toliau – AERMOD). AERMOD programa yra skirta pramoninių ir kitų tipų šaltinių (kelių, geležinkelių) ar jų kompleksų išmetamų teršalų sklaidai aplinkoje skaičiuoti. Vadovaujantis Aplinkos apsaugos agentūros direktoriaus 2008 m. gruodžio 9 d. Nr. AV – 200 įsakymu „Dėl ūkinės veiklos poveikiui aplinkos orui vertinti teršalų sklaidos skaičiavimo modelių pasirinkimo rekomendacijų patvirtinimo“ LR Aplinkos ministerija AERMOD įvardina kaip vieną iš modelių, kurie gali būti naudojami atliekant strateginį bei išsamų poveikio aplinkai bei sveikatos vertinimus.

# Vėjų rožė



## Teršalų sklaidos aplinkos ore modeliavimo rezultatai

Teršalas	Ribinė vertė, $\mu\text{g}/\text{m}^3$		Be foninės taršos		Su fonine tarša	
			Maks. pažeminė koncentracija, $\mu\text{g}/\text{m}^3$	Maks. pažeminė koncentracija ribinės vertės dalimis	Maks. pažeminė koncentracija, $\mu\text{g}/\text{m}^3$	Maks. pažeminė koncentracija ribinės vertės dalimis
CO	10000	8 valandų	46,4	<0,01	206,4	0,02
NO <sub>2</sub>	200	valandos	20,9	0,1	24,1	0,12
	40	metų	0,8	0,02	4	0,1
KD <sub>10</sub>	50	paros	33,9	0,68	39	0,78
	40	metų	12,9	0,32	18,7	0,47
KD <sub>2,5</sub>	20	metų	1,3	0,07	4,4	0,22

## SUINTERESUOTOJI VISUOMENĖ TURI TEISĘ TEIKTI PASIŪLYMUS DĖL PAV ATASKAITOS IR ATLIEKAMO PAV (1):

- Agentūrai ir PAV dokumentų rengėjui – PAV dokumentų rengėjo visuomenei skelbiamoje informacijoje apie viešą visuomenės supažindinimą su PAV ataskaita nustatytu terminu, kuris yra ne trumpesnis kaip 20 darbo dienų iki viešo visuomenės supažindinimo su PAV ataskaita;
- PAV dokumentų rengėjui – viešo visuomenės supažindinimo su PAV ataskaita metu;
- Suinteresuotoji visuomenė turi teisę Agentūrai teikti pasiūlymus, kurie bus apsvarstyti su suinteresuotos visuomenės atstovais prieš Agentūrai priimant sprendimą dėl planuojamos ūkinės veiklos poveikio aplinkai. Pasiūlymų teikimo terminas – 10 darbo dienų nuo pranešimo paskelbimo dienos. Pasiūlymai, gauti pasibaigus šiam terminui, nenagrinėjami.

### **SUINTERESUOTOJI VISUOMENĖ TURI TEISĘ TEIKTI PASIŪLYMUS DĖL PAV ATASKAITOS IR ATLIEKAMO PAV (2):**

- PAV dokumentų rengėjas, gavęs suinteresuotos visuomenės pasiūlymus tiesiogiai iš suinteresuotos visuomenės atstovų, raštu informuoja juos, kad pasiūlymai gauti ir bus parengtas suinteresuotos visuomenės pasiūlymų įvertinimas, o šis bus įtrauktas į PAV ataskaitos priedą apie visuomenės informavimą ir dalyvavimą PAV procedūrose ir paskelbtas Agentūros interneto svetainėje.

#### **4 PRIEDAS. Įmonės licenzija, kvalifikaciniai dokumentai**



VALSTYBINĖ AKREDITAVIMO SVEIKATOS PRIEŽIŪROS VEIKLAI TARNYBA  
PRIE SVEIKATOS APSAUGOS MINISTERIJOS

VISUOMENĖS SVEIKATOS PRIEŽIŪROS VEIKLOS  
**LICENCIJA**

2010-12-06 Nr. VSL-260  
Vilnius

Valstybinė akreditavimo sveikatos priežiūros veiklai tarnyba prie Sveikatos apsaugos  
ministerijos suteikia teisę

**UAB „Infraplanas“**, kodas 160421745

K. Donelaičio g. 55-2, Kauno m., Kauno m. sav.

verstis šios rūšies licencijuojama visuomenės sveikatos priežiūros veikla:

**poveikio visuomenės sveikatai vertinimu**

Direktorius



Juozas Galdikas

V 00102



VALSTYBINĖ AKREDITAVIMO SVEIKATOS PRIEŽIŪROS VEIKLAI TARNYBA  
PRIE SVEIKATOS APSAUGOS MINISTERIJOS

VISUOMENĖS SVEIKATOS PRIEŽIŪROS VEIKLOS  
**LICENCIJA**

2015 m. birželio 2 d. Nr. **VVL-0514**

Vilnius

Valstybinė akreditavimo sveikatos priežiūros veiklai tarnyba prie Sveikatos apsaugos ministerijos suteikia teisę **Ramintai Survilei**, \_\_\_\_\_ (LTU), gyvenančiai \_\_\_\_\_ verstis šios rūšies licencijuojama visuomenės sveikatos priežiūros veikla – **poveikio visuomenės sveikatai vertinimu**.

Direktore



Nora Ribokienė

V 00432



**Suinteresuotoms institucijoms**

2015-04-20 Nr. *S-2015-46*

**PAŽYMA**

**DĖL RAMINTOS LUKOŠAITYTĖS PAVARDĖS DOKUMENTUOSE**

Patvirtinu, kad Ramintos Lukošaitytės pavardė pakeista į Survilės pavardę.

PAGRINDAS: R. Survilės santuokos liudijimas Nr. 38, išduotas Kauno rajono civilinės metrikacijos skyriaus 2013 m. kovo 30 d., asmens tapatybės kortelė Nr. \_\_\_\_\_ išduotas Kauno centro PK PP (20) 2013 m. balandžio 9 d.

Direktorius



Vytautas Petružis



ALEKSANDRO STULGINSKIO  
UNIVERSITETAS

*Jadas Vaičiūnas*

(asmens kodas \_\_\_\_\_)

*2017 metais baigė studijas pagal*

*antrosios pakopos biologijos krypties ekologijos šakos*

*Taikomosios ekologijos studijų programą (valstybinis*

*kodas 621(18002) ir įgijo ekologijos magistro*

*laipsnį.*

MAGISTRO  
DIPLOMAS

M Nr. 001511



*Rektorius*

*Antanas Maxiliauskas*

*Registracija № 374077*

*Edavimo data 2017.06.28*



KAUNO TECHNOLOGIJOS UNIVERSITETAS

# MAGISTRO DIPLOMAS

M / Nr. 0023266

**ŽYGIMANTAS JUOZAS KUBILIUS**

2015 metais Kauno technologijos universiteto Cheminės technologijos fakultete  
baigė bendrosios inžinerijos studijų krypties aplinkos inžinerijos šakos  
aplinkosaugos inžinerijos studijų programą (kodas 621H17001) ir igijo  
**APLINKOS INŽINERIJOS MAGISTRO**  
kvalifikacinį laipsnį

REKTORIUS

FAKULTETO DEKANAS



Petras Baršauskas

Eugenijus Valatka

Diplomo kodas: 7115

Kauno technologijos universiteto kodas: 111950581



Registracijos Nr. CT-00212

Išdavimo data: 2015 m. birželio 19 d.




LIETUVOS RESPUBLIKA

KAUNO TECHNOLOGIJOS  
UNIVERSITETAS

DIPLOMAS

A 013958



**Aušra ŠVARPLIENĖ**

**KAUNO TECHNOLOGIJOS  
UNIVERSITETO**

*Cheminės technologijos fakultete baigė  
Aplinkos inžinerijos studijų programą ir  
įgijo kvalifikaciją*

**APLINKOS INŽINERIJOS  
MOKSLO MAGISTRO**  
*laipsnį*



Kaunas, 1998 m. birželio 26 d.

Rektorius prof. habil. dr. K. Kriščiūnas

Dekanas doc. dr. R. Šiaučiūnas

Registracijos Nr.

T-6410

Vytauto Didžiojo universitetas

# Magistro diplomąs

VD Nr. 003653

LINA ANISIMOVAITĖ

(asmens kodas 48706010600)

2012 metais baigė

aplinkosaugos organizavimo studijų programą

(valstybinis kodas 621F70002)

ir įgijo

APLINKOTYROS

magistro laipsnį

prof. Zigmas Lydeka

Išdavimo data 2012 m. birželio 19 d.



Rektorius

Registracijos Nr. GM-0216

Spausdinimo data

Diplomo kodas 7116  
Universiteto kodas 111950396



V I L N I A U S U N I V E R S I T E T A S

MAGISTRO

DIPLOMAS

MA Nr. 1640336

*Laura Jurkevičiūtė*

asmens kodas

2016 metais baigė Vilniaus universiteto Ekologijos studijų programą (valstybinis kodas 621C18001) ir jai suteiktas ekologijos magistro laipsnis.

Rektorius

prof. Artūras Žukauskas

Išdavimo data 2016 m. birželio 23 d.  
Registracijos Nr. 4220

Diplomo kodas 7114  
Vilniaus universiteto kodas 2119 50810

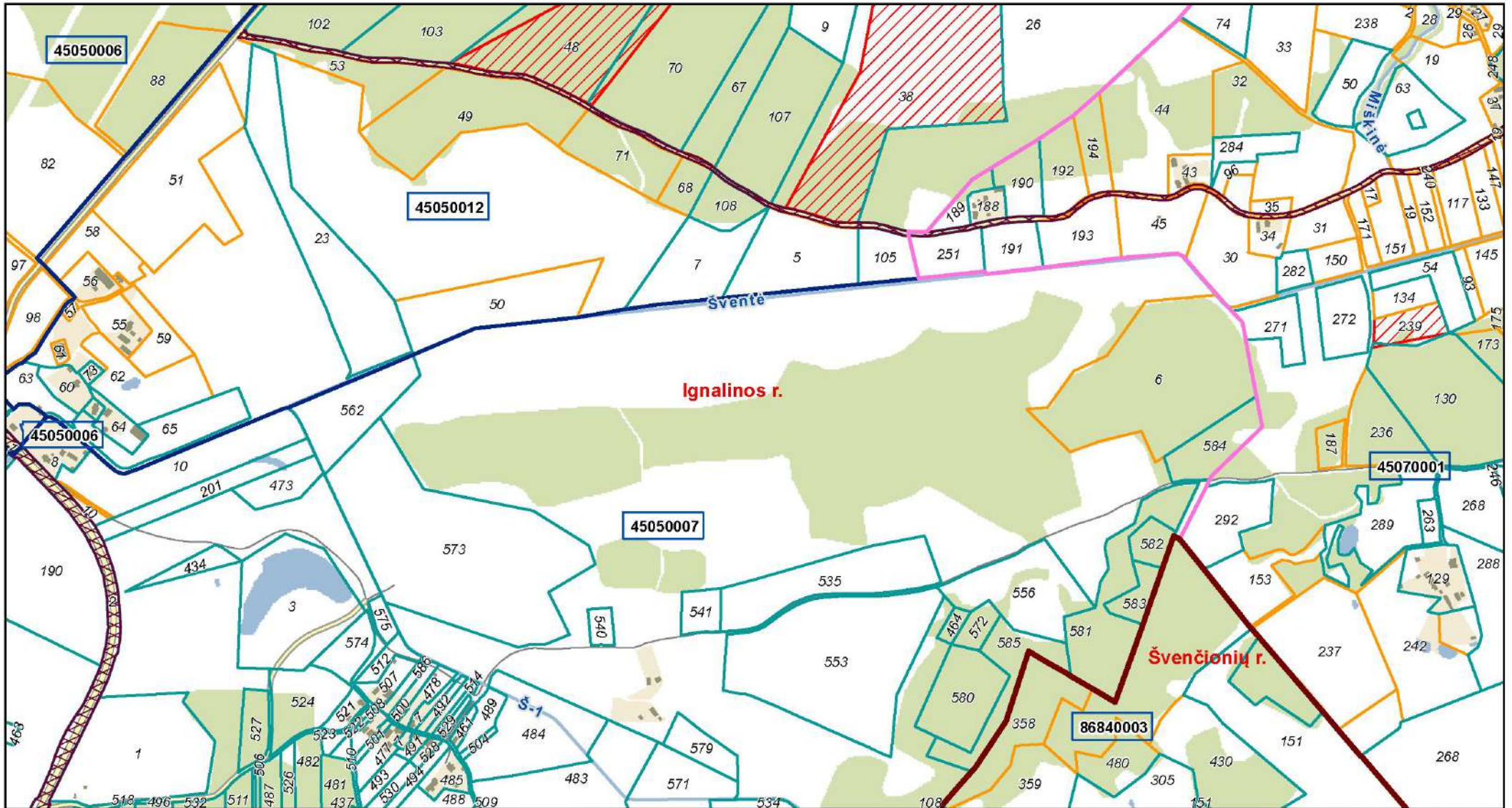
## **5 PRIEDAS. Kiti svarbūs dokumentai**

## **5.1 PRIEDĒLIS. NT registro – kadastro duomenys**



**KADASTRO ŽEMĖLAPIO IŠTRAUKA**

Mastelis 1:10000



00	Adreso numeris		Savivaldybės riba		Geodeziškai matuoti sklypai
000	Žemės sklypo numeris		Kadastro vietovės riba		Preliminariai matuoti sklypai
<b>00000000</b>	Kadastro bloko numeris		Kadastro bloko riba		Koreguotini sklypai
			Inžineriniai statiniai		

Atspausdinta: 2024-02-27 10:34:51  
Vykdytojas: AUŠRA ŠVARPLIENĖ

## **5.2 PRIEDĒLIS. SRIS iŗraŗas**



Valstybinė saugomų teritorijų tarnyba  
prie Aplinkos Ministerijos  
Antakalnio g.25, Vilnius, LT-10312

El. paštas: vstt@vstt.lt  
Tel.: +370 5 272 3284

# IŠRAŠAS

Iš Saugomų rūšių informacinės sistemos

Nr. 1281

2024-04-15 11:22

<b>Prašymo numeris</b>	1281
<b>Prašymo data</b>	2024-04-15
<b>Išrašo gavimo tikslas</b>	Didžiasalio žvyro telkinio - karjero (Ignalinos r. sav., Ignalinos sen., Zablatiškės ir Liubciškės k.) kasybos poveikio aplinkai vertinimo ataskaita
<b>Prašyta teritorija</b>	Laisvai pažymėta teritorija
<b>Išrašė pateikiama situacija iki</b>	2024-04-15
<b>Išrašą suformavo</b>	Saugomų rūšių informacinė sistema

## DĖMESIO!

Išrašė esančius duomenis, kuriuose yra tikslios saugomų gyvūnų, augalų ir grybų rūšių radaviečių ar augaviečių koordinatės, galima naudoti tik nurodytais tikslais, neatskleisti jų kitiems asmenims, jei tai galėtų sukelti grėsmę saugomų rūšių išlikimui.

Naudotojų patogumui SRIS duomenys yra suskirstyti į dvi kategorijas: „Radavietė“ ir „Radavietė (pavieniai stebėjimai)“.

„**Radavietėmis**“ vadinamos vietos, kuriose aptiktos sėslios saugomos rūšys (pvz., augalai, grybai), kiaušinio ar lervos stadijoje esantys gyvūnai ir jų jaunikliai lizduose ar olose, taip pat suaugę gyvūnai veisimosi vietoje arba jų veiklos požymiai - lizdai, uokasai, olos ir pan.

Į „**Radavietė (pavieniai stebėjimai)**“ išskiriami tie duomenys, kurie yra apie judrias saugomas gyvūnų rūšis ir jų veiklos požymius, nebūtinai indikuojančius prierašumą tam tikram taškui ar plotui.

Teisinis visų SRIS esančių saugomų rūšių duomenų statusas yra vienodas, nepriklausomai nuo to, kuriai duomenų kategorijai - „Radavietė“ ar „Radavietė (pavieniai stebėjimai)“ - jie yra priskirti.



meleta, Gražiagalvė, Mažoji starta, Vakarinė starta, Šiaurinė starta, Pilkioji starta, Sodinė starta, Geltonoji starta, Sniegstartė, Pentinuotoji starta, Svilkas, Juodagalvė sniegėna, Pušinė sniegėna, Raudongalvė sniegėna, Pušinis kryžiasnapis, Eglinis kryžiasnapis, Margasparsnis kryžiasnapis, Poliarinis čimčiakas, Čimčiakas, Geltonsnapis čivylis, Čivylis, Alksninukas, Dagilis, Žaliukė, Svilkėlis, Šiaurinis kikielis, Kikielis, Karklažvirblis, Naminis žvirblis, Rožinis varnėnas, Varnėnas, Kranklys, Varna, Kovas, Kuosa, Riešutinė, Šarka, Upinė odkerpė, Plėšrioji medšarkė, Juodakaktė medšarkė, Paprastoji medšarkė, Volungė, Remeza, Sodinis liputis, Liputis, Bukutis, Didžioji zylė, Žydroji zylė, Mėlynoji zylė, Juodoji zylė, Kuoduotoji zylė, Šiaurinė pilkoji zylė, Paprastoji pilkoji zylė, Ilgauodegė zylė, Pilkoji devynbalsė, Ūsuotoji zylė, Margasparsnė musinukė, Baltakaklė musinukė, Mažoji musinukė, Pilkoji musinukė, Baltabruvis nykštukas, Nykštukas, Ankstyvoji pečialinda, Pilkioji pečialinda, Žalioji pečialinda, Rudoji pečialinda, Storasnapė pečialinda, Sajaninė pečialinda, Geltonbruvė pečialinda, Nykštukinė pečialinda, Arktinė pečialinda, Šiaurinė pečialinda, Raudonakė devynbalsė, Juodagalvė devynbalsė, Upinis gleivytis, Raiboji devynbalsė, Tošinukė, Didžioji krakšlė, Mažoji krakšlė, Karklinė nendrinukė, Indinė nendrinukė, Sodinė nendrinukė, Ežerinė nendrinukė, Meldinė nendrinukė, Nendrinis žiogelis, Upinis žiogelis, Margasis žiogelis, Amalinis strazdas, Baltabruvis strazdas, Strazdas giesmininkas, Smilginis strazdas, Juodasis strazdas, Baltagurklis strazdas, Kultupys, Gauruotasis gleivytis, Juodagalvė kiauliukė, Kiauliukė, Paprastoji raudonuodegė, Dūminė raudonuodegė, Paprastoji mėlyngurklė, Dvispalvis plikšnys, Šiaurinis šikšnys, Vėlyvasis šikšnys, Šikšniukas nykštukas, Natuzijaus šikšniukas, Mažasis nakviša, Rudasis nakviša, Europinis plačiaausis, Ūdra, Rudasis ausylis, Natererio pelėausis, Branto pelėausis, Vandeninis pelėausis, Kūdrinis pelėausis, Beržinė sicista, Miškinė miegapelė, Ažuolinė miegapelė, Lazdyninė miegapelė, Didžioji miegapelė, Lūšis, Barsukas, Juodasis šeškas, Europinė audinė, Šermuonėlis, Miškinė kiaunė, Rudasis lokys, Vilkas, Ilgasnukis ruonis, Paprastasis ruonis, Žieduotasis ruonis, Kietoji guotė, Grakščioji žiovenė, Stumbras, Jūros kiaulė, Baltasis kiškis, Hadriano poniabudė, Šuniškoji poniabudėlė, Juodasis piengrybis, Gyslotoji kremzliabudė, Tikrasis juodbaravykis, Geltonžvynė guotė, Kartusis baravykas, Blyškusis baravykas, Vakarinė lakštingala, Lakštingala, Liepsnelė, Sibirinis erškėtžvirblis, Erškėtžvirblis, Karetaitė, Vandeninis strazdas, Paprastasis svirbelis, Baltoji kielė, Kalninė kielė, Geltongalvė kielė, Juostakaktis svirplys, Geltonoji kielė, Vandeninis kalviukas, Rudagurklis kalviukas, Pievinis kalviukas, Tundrinis kalviukas, Miškinis kalviukas, Dirvoninis kalviukas, Langinė kregždė, Šelmeninė kregždė, Urvinė kregždė, Raguotasis vieversys, Dirvinis vieversys, Lygutė, Kuoduotasis vieversys, Trumpapirštis vieversys, Pilkasis vieversys, Kalninis spragtukas, Kvapioji žemtaurė, Paprastoji plojenė, Vingrioji rikardija, Pūpsninė žilutė, Tundrinė liūnsamanė, Didžioji džioveklė, Rusvoji saidra, Žalsvoji gijabudė, Tamsiarudė kempinė, Pilkioji baravykpintė, Ažuolinis pintenis, Lazdyninis kelmėnis, Rausvoji šeriapintė, Pilkioji miltpuodė, Geltonoji miltpuodė, Lieknoji žiovenė, Flotovo gialekta, Guobinė gialekta, Adatiškasis gleivytis, Miltuotoji nefroma, Aštriašnipis erškėtas, Pilkioji kurapka, Slapioji šurpenė, Margasis tarkšlys, Šarvuotoji strėliukė, Smailiaragis mėšlavabalis, Geltonkailis trumpasparsnis, Juodasis satyras, Didžioji ančinija, Rūdiškasis drevėspragšis, Didžioji auksavapsvė, Raudonkrūtis niūravabalis, Krekeninis kerpvabalis, Šikšniukas mažylis, Boružinis storagalvis, Helerio kryžmataurė, Baltasis čemerys, Mažasis progailis, Pelkinis kalnasargis, Baltoji žvynabudėlė, Didžioji karteklė, Kuokštinė grifolė, Elbinis skiautalūpis, Dvilapė blandis

Teritorijoje aptinkamų prašytų saugomų rūšių radaviečių ir augaviečių **nerasta**.

### **5.3 PRIEDĖLIS. Foninio aplinkos oro užterštumo duomenys, LHMT pažyma**



**APLINKOS APSAUGOS AGENTŪROS  
TARŠOS PREVENCIJOS DEPARTAMENTAS**

Biudžetinė įstaiga, A. Juozapavičiaus g. 9, LT-09311 Vilnius tel. + 370 68292653, el. p. [aaa@gamta.lt](mailto:aaa@gamta.lt), <https://aaa.lrv.lt>  
Duomenys kaupiami ir saugomi Juridinių asmenų registre, kodas 188784898

-  
UAB „Infraplanas“  
el. p. [info@infraplanas.lt](mailto:info@infraplanas.lt)

2024-  
2024-03-06

Nr. (30-3)-A4E-  
Nr. S-2024-53

**DĖL FONINIO APLINKOS ORO UŽTERŠTUMO DUOMENŲ**

Aplinkos apsaugos agentūra (toliau – Agentūra) gavo UAB „Infraplanas“ prašymą pateikti foninio aplinkos oro užterštumo duomenis Liubiškės k., Ignalinos sen., Ignalinos r., (koordinatės 640724, 6126088) teršalų pažeminiame sluoksnyje sklaidos modeliavimui atlikti.

Vadovaujantis Teršalų sklaidos skaičiavimo modelių, foninio aplinkos oro užterštumo duomenų ir meteorologinių duomenų naudojimo tvarkos ūkinės veiklos poveikiui aplinkos orui įvertinti, patvirtintos Lietuvos Respublikos aplinkos ministro 2007 m. lapkričio 30 d. įsakymu Nr. D1-653 „Dėl teršalų sklaidos skaičiavimo modelių, foninio aplinkos oro užterštumo duomenų ir meteorologinių duomenų naudojimo tvarkos ūkinės veiklos poveikiui aplinkos orui įvertinti“ ir Foninio aplinkos oro užterštumo duomenų naudojimo ūkinės veiklos poveikiui aplinkos orui įvertinti rekomendacijų, patvirtintų Aplinkos apsaugos agentūros direktoriaus 2008 m. liepos 10 d. įsakymu Nr. AV-112 „Dėl foninio aplinkos oro užterštumo duomenų naudojimo ūkinės veiklos poveikiui aplinkos orui įvertinti rekomendacijų patvirtinimo“ reikalavimais, atliekant prašyme nurodytų teršalų (*kietųjų dalelių, azoto oksidų, anglies monoksido*) sklaidos modeliavimą, turi būti naudojamos Utenos regiono kaimiškųjų vietovių aplinkos oro teršalų vidutinių metinių koncentracijų vertės, skelbiamos Agentūros interneto svetainėje <https://aaa.lrv.lt>, skyriuje „Foninės koncentracijos PAOV skaičiavimams“. Kitų teršalų (*lakinių organinių junginių*), kuriems aukščiau nurodytuose dokumentuose nėra duomenų, sklaidos modeliavimą atlikti neatsižvelgiant į foninę koncentraciją.

Ūkinės veiklos objektų, turinčių aplinkos oro taršos šaltinių ir iš jų išmetamų teršalų inventorizacijos ataskaitas, parengtas vadovaujantis Aplinkos oro taršos šaltinių ir iš jų išmetamų teršalų inventorizacijos ataskaitų įforminimo tvarka, bei planuojamos ūkinės veiklos (toliau – PŪV), dėl kurios teisės aktų nustatyta tvarka yra priimtas sprendimas dėl PŪV galimybių, poveikio aplinkai vertinimo dokumentuose (ataskaitose ar atrankos dokumentuose) pateiktų į aplinkos orą numatomų išmesti teršalų kiekio skaičiavimo duomenų iki 2 km spinduliu apie prašyme nurodytą ūkinės veiklos objektą, kurio poveikį aplinkos orui numatoma vertinti, nėra.

Šį atsakymą turite teisę apskūsti Agentūrai (A. Juozapavičiaus g. 9, 09311 Vilnius) Lietuvos Respublikos viešojo administravimo įstatymo nustatyta tvarka arba Lietuvos administracinių ginčų komisijai (Vilniaus g. 27, 01402 Vilnius) Lietuvos Respublikos ikiteisminio administracinių ginčų nagrinėjimo tvarkos įstatymo nustatyta tvarka, arba Regionų administraciniam teismui Lietuvos Respublikos administracinių bylų teisenos įstatymo nustatyta tvarka per vieną mėnesį nuo įteikimo dienos.

Taršos prevencijos departamento  
Oro taršos prevencijos skyriaus vedėja

Loreta Jovaišienė

**DETALŪS METADUOMENYS**

<b>Dokumento sudarytojas (-ai)</b>	Aplinkos apsaugos agentūra 188784898, A. Juozapavičiaus g. 9, LT-09311 Vilnius
<b>Dokumento pavadinimas (antraštė)</b>	DĖL FONINIO APLINKOS ORO UŽTERŠTUMO DUOMENŲ
<b>Dokumento registracijos data ir numeris</b>	2024-03-19 Nr. (30-3)-A4E-3391
<b>Dokumento gavimo data ir dokumento gavimo registracijos numeris</b>	–
<b>Dokumento specifikacijos identifikavimo žymuo</b>	ADOC-V1.0
<b>Parašo paskirtis</b>	Pasirašymas
<b>Parašą sukūrusio asmens vardas, pavardė ir pareigos</b>	Loreta Jovaišienė, Skyriaus vedėjas, Oro taršos prevencijos skyrius
<b>Sertifikatas išduotas</b>	LORETA JOVAIŠIENĖ, Aplinkos apsaugos agentūra LT
<b>Parašo sukūrimo data ir laikas</b>	2024-03-19 09:16:00 (GMT+02:00)
<b>Parašo formatas</b>	XAdES-T
<b>Laiko žymoje nurodytas laikas</b>	2024-03-19 09:16:05 (GMT+02:00)
<b>Informacija apie sertifikavimo paslaugų teikėją</b>	ADIC CA-A, Asmens dokumentu israsymo centras prie LR VRM LT
<b>Sertifikato galiojimo laikas</b>	2023-05-23 09:55:51 – 2026-05-22 09:55:51
<b>Informacija apie būdus, naudotus metaduomenų vientisumui užtikrinti</b>	"Registravimas" paskirties metaduomenų vientisumas užtikrintas naudojant "RCSC IssuingCA, VI Registru centras - i.k. 124110246 LT" išduotą sertifikatą "DBSIS, Informatikos ir ryšių departamentas prie Lietuvos Respublikos vidaus reikalų ministerijos, į.k.188774822 LT", sertifikatas galioja nuo 2022-05-19 16:48:06 iki 2025-05-18 16:48:06
<b>Pagrindinio dokumento priedų skaičius</b>	–
<b>Pagrindinio dokumento priedamų dokumentų skaičius</b>	–
<b>Priedamo dokumento sudarytojas (-ai)</b>	–
<b>Priedamo dokumento pavadinimas (antraštė)</b>	–
<b>Priedamo dokumento registracijos data ir numeris</b>	–
<b>Programinės įrangos, kuria naudojantis sudarytas elektroninis dokumentas, pavadinimas</b>	DBSIS, versija 3.5.75.8.1
<b>Informacija apie elektroninio dokumento ir elektroninio (-ių) parašo (-ų) tikrinimą (tikrinimo data)</b>	Atitinka specifikacijos keliamus reikalavimus. Visi dokumente esantys elektroniniai parašai galioja (2024-03-19 09:18:14)
<b>Paieškos nuoroda</b>	–
<b>Papildomi metaduomenys</b>	Nuorašą suformavo 2024-03-19 09:18:15 DBSIS



## JUNGTINĖS VEIKLOS SUTARTIS Nr.1

2019 metų rugpjūčio mėn. 8 diena

Mes, žemiau nurodyti asmenys:

**UAB „EKOPASLAUGA“**, registracijos kodas 300137906, buveinės adresas Geležinio Vilko g. 13-3, Kaunas, (toliau vadinama „Pagrindiniu partneriu“), atstovaujama direktorės Agripinos Čekauskienės, veikiančios pagal įmonės įstatus,

ir

**UAB „Ekometrija“**, registracijos kodas 123472655, buveinės adresas Geologų g.11, Vilnius, atstovaujama direktoriaus Roberto Smuko, veikiančio pagal įmonės įstatus,

**UAB „AV Consulting“**, registracijos kodas 300010061, buveinės adresas P. Vileišio g.9, Vilnius, atstovaujama direktoriaus Vido Revoldo, veikiančio pagal įmonės įstatus,

**UAB „Ekosistema“**, registracijos kodas 140016636, buveinės adresas Taikos pr.119, Klaipėda, atstovaujama direktoriaus Mariaus Šileikos, veikiančio pagal įmonės įstatus,

**UAB „Ekostruktūra“**, registracijos kodas 304230247, buveinės adresas Raudondvario pl. 288A-9, Kaunas, atstovaujama direktorės Onos Samuchovienės, veikiančios pagal įmonės įstatus,

**UAB „Ekokonsultacijos“**, registracijos kodas 300081400, buveinės adresas J. Kubiliaus g.6, Vilnius, atstovaujama direktorės Linos Šleinotaitės Budrienės, veikiančios pagal įmonės įstatus,

**UAB „Aplinkos vadyba“**, registracijos kodas 300513582, buveinės adresas Vilkpėdės g. 22, Vilnius, atstovaujama direktoriaus Nerijaus Dilbos, veikiančio pagal įmonės įstatus,

**UAB „DGE Baltic Soil and Environment“**, registracijos kodas 300085690, buveinės adresas Smolensko g. 3, Vilnius, atstovaujama direktoriaus Gedimino Čyžiaus, veikiančio pagal įmonės įstatus,

**UAB „Nomine Consult“**, registracijos kodas 304493084, buveinės adresas Lvovo g.25-701, Vilnius, atstovaujama direktorės Gintvilės Žvirblytės, veikiančios pagal įmonės įstatus,

**UAB „R.A.C.H.E.L. Consulting“**, registracijos kodas 126381591, buveinės adresas S. Žukausko g. 33-53, Vilnius, atstovaujama direktoriaus Juliaus Ptaško, veikiančio pagal įmonės įstatus,

**UAB „SWECO LIETUVA“**, registracijos kodas 301135783, buveinės adresas Spaudos g. 6-1, Vilnius, atstovaujama direktoriaus Artūro Abromavičiaus, veikiančio pagal įmonės įstatus,

**UAB „Ardynas“**, registracijos kodas 133884372, buveinės adresas Gedimino g. 47, Kaunas, atstovaujama direktorės Kristinos Norvaišienės, veikiančios pagal įmonės įstatus,

**UAB „Infraplanas“**, registracijos kodas 160421745, buveinės adresas Donelaičio g. 55-2, Kaunas, atstovaujama direktorės Aušros Švarplienės, veikiančios pagal įmonės įstatus,

**UAB „Kelprojektas“**, registracijos kodas 234004210, buveinės adresas I. Kanto g. 25, Kaunas, atstovaujama generalinio direktoriaus Algimanto Medžiaušio, veikiančio pagal įmonės įstatus,

**MB „Aplinkos modelis“**, registracijos kodas 303005557, buveinės adresas Plytų g. 55-43, Palanga, atstovaujama direktoriaus Dariaus Pavolio, veikiančio pagal įmonės įstatus,

**VšĮ Pajūrio tyrimų ir planavimo institutas**, registracijos kodas 303211151, buveinės adresas Vilhelmo Berbomo g.10, 201 kab., Klaipėda, atstovaujama direktoriaus Felikso Anusausko, veikiančio pagal įmonės įstatus,

**IĮ Terra studija**, registracijos kodas 302786918, buveinės adresas Žilvyčių g. 31, Kaunas, atstovaujama direktoriaus Mindaugo Bajoro, veikiančio pagal įmonės įstatus,

**MB „Ekoamicus“**, registracijos kodas 304823151, buveinės adresas Ukmergės g. 15-27, Kaunas, atstovaujama direktorės Virginijos Žemaitės,

kiekvienas iš kurių toliau vadinamas „Partneriu“, o kartu – „Partneriais“, sudarėme šią sutartį (toliau vadinama „Sutartimi“):

### 1. SUTARTIES OBJEKTAS IR TIKSLAS

1.1. Šia Sutartimi Partneriai, apjungdami savo lėšas, siekia įsigyti Lietuvos Respublikos 18 hidrometeorologinių stočių penkerių metų (2014 m. - 2018 m.) meteorologinių duomenų paketą aplinkos oro teršalų ir kvapų sklaidos skaičiavimui tuo tikslu pasirašant paslaugų teikimo sutartį (toliau –Pagrindinė sutartis) su Hidrometeorologijos tarnyba prie Aplinkos ministerijos.

### 2. SUTARTINIAI SANTYKIAI

2.1. Ši Sutartis reguliuoja santykius tarp Pagrindinio Partnerio ir Partnerių bei tarp Partnerių nuo jos įsigaliojimo momento.

2.2. Šia Sutartimi nesukuriamas juridinis asmuo. Taip pat šia Sutartimi tarp Partnerių nesukuriama jokie pavaldumo santykiai. Nei vienas iš Partnerių negali prisiimti įsipareigojimų abiejų Partnerių vardu kitaip nei nustatyta šioje Sutartyje ir/ar kitiems nei šioje Sutartyje numatytiems tikslams.

### **3. PARTNERIŲ VEIKLA**

3.1. Pagrindinis Partneris rengia Jungtinės veiklos sutartį (toliau – JVS) ir tiekia ją el. paštu nurodytais adresais kitiems sutartyje įvardytiems Partneriams.

3.2. Pagrindinis Partneris visų Partnerių vardu pasirašo Pagrindinę sutartį tarp jo ir LR Hidrometeorologijos tarnybos prie Aplinkos ministerijos (toliau – LHMT).

3.3. Kiekvienas iš Partnerių, tame tarpe ir Pagrindinis Partneris pasirašo Jungtinės veiklos sutartį.

### **4. BENDROSIOS PARTNERIŲ TEISĖS IR PAREIGOS**

4.1. Partneriai įsipareigoja:

4.1.1. informuoti vienas kitą nedelsiant, bet ne vėliau kaip per 3 darbo dienas, apie bet kokias aplinkybes dėl kurių JVS ir/ar Pagrindinės sutarties vykdymas žymiai pasunkėtų ar pasidarytų neįmanomas bet kuriam iš Partnerių;

4.1.2. naudoti iš LHMT gautą informaciją tik savo tikslams pagal paskirtį, neperleidžiant jos tretiesiems asmenims;

4.1.3. vykdyti Jungtinę veiklą sąžiningai, protingai ir teisingai.

4.2. Partneriai turi teisę:

4.2.1. dalyvauti bet kokiame viešajame pirkime, pateikiant Jungtinės veiklos sutarties kopiją, kaip įrodymą meteorologinių duomenų teisėto įsigijimo ir naudojimo.

### **5. PARTNERIŲ PAREIŠKIMAI IR GARANTIJOS**

5.1. Kiekvienas Partneris šiuo pareiškia bei garantuoja kitam Partneriui, kad:

5.1.1. kiekvienas Partneris atliks visus teisinius veiksmus, būtinus Sutarties tinkamam sudarymui, jos galiojimui ir Sutarties sąlygų vykdymui ir Partneriui nereikia jokio kito leidimo ar sutikimo, išskyrus tuos kuriuos jis jau gavo;

5.1.2. sudarydamas Sutartį ar vykdydamas savo įsipareigojimus, Partneris nepažeis jį saistančių įstatymų, taisyklių, nuostatų, potvarkių, įsipareigojimų ar susitarimų;

5.1.3. Sutartis yra Partneriui galiojantis, teisinis ir jį saistantis įsipareigojimas, kurio vykdymo galima pareikalauti pagal Sutarties sąlygas;

5.1.4. Partneris tinkamai vykdys visas savo sutartines ir kitas prievolės, kurios gali turėti esminės įtakos Sutarties vykdymui;

### **6. ATSTOVAVIMAS**

6.1. Partneriai susitaria, kad santykiuose su LHMT, jiems atstovauja UAB „Ekopaslauga“.

6.2. Partneriai taip pat susitaria, kad atstovavimas apima Jungtinės veiklos koordinavimo, bendravimo su LHMT bei atsiskaitymo tikslais.

6.3. Naudodamasi atstovavimo teisėmis UAB „Ekopaslauga“ koordinuoja ir kontroliuoja Partnerių veiksmus pasirašant JVS, koordinuoja atsiskaitymo procesą tarp Pagrindinio partnerio ir Partnerių, teikia Partneriams Pagrindinės sutarties pasirašytą kopiją.

### **7. ATSISKAITYMŲ TVARKA**

7.1. Kiekvienas iš Partnerių pagal Pagrindinio partnerio išrašytą išankstinę sąskaitą-faktūrą sumoka nurodytą sumą į Pagrindinio partnerio nurodytą sąskaitą Nr. LT 264010042500824620 / AB LUMINOR bankas per 5 darbo dienas nuo JVS pasirašymo. Sumos įnašas nustatomas padalinant bendrą sumą lygiomis dalimis tarp visų Partnerių įskaitant ir Pagrindinį Partnerį. Bendra mokėjimo suma sudaro – 23278,50 Eurų (dvidešimt trys tūkstančiai du šimtai septyniasdešimt aštuoni Eurai 50 ct.) plus PVM (4888,49 Eurų). Visa mokėtina suma sudaro – 28166,99 Eurų (dvidešimt aštuoni tūkstančiai vienas šimtas šešiasdešimt šeši Eurai 99 ct.).

- 7.2. Surinktą sumą Pagrindinis partneris sumoka LHMT pagal pateiktą PVM sąskaitą-faktūrą ne vėliau nei per 5 darbo dienas nuo sąskaitos pateikimo.
- 7.3. Jei bet kuris iš Partnerių atsisako vykdyti įsipareigojimą, numatytą 7.1. punkte, jis privalo Pasišalinus vienam iš Partnerių, bendra suma dalinama po lygiai tarp likusiųjų Partnerių lygiomis dalimis, papildomai išrašant sąskaitą-faktūrą.

## **8. SUTARTIES GALIOJIMAS IR PABAIGA**

- 8.1. Sutartis įsigalioja, kai ją pasirašo visi Partneriai ir Pagrindinis partneris.
- 8.2. Sutartis galioja tol, kol įstatymiška galima naudoti meteorologinius duomenis pagal Pagrindinę sutartį.
- 8.3. Jeigu kuri nors šios Sutarties nuostata laikoma ar tampa negaliojančia pagal taikomus įstatymus, likusios Sutarties nuostatos lieka toliau galioti. Jei kuri nors Sutarties nuostata ar jos dalis būtų arba taptų negaliojančia arba nebesaistytų Partnerių, Partneriai geranoriškai derasi ir pataiso arba pakeičia ją kita formuluote, kuri kuo tiksliau atspindėtų Šalių ketinimus.

## **9. GINČŲ SPRENDIMAS IR TAIKYTINA TEISĖ**

- 9.1. Visi ginčai, kylantys dėl šios Sutarties, turi būti sprendžiami abipusio susitarimo pagrindu. Jeigu nepavyksta išspręsti ginčo abipusio susitarimo pagrindu per 1 (vieną) mėnesį, ginčai bus sprendžiami Lietuvos Respublikos teisme.
- 9.2. Visi klausimai, nereguliuoti šia Sutartimi yra nustatomi pagal Lietuvos Respublikoje galiojančią teisę.

## **10. BAIGIAMOSIOS NUOSTATOS**

- 10.1. Visi pranešimai, susiję su šia Sutartimi, turi būti sudaromi raštu ir siunčiami paštu arba el. paštu šiais adresais:







**LIETUVOS HIDROMETEOROLOGIJS TARNYBOS  
PRIE APLINKOS MINISTERIJOS  
TYRIMŲ IR PLĖTROS SKYRIUS**

UAB „Ekopaslauga“  
Direktorei Agripinai Čekauskienei

l 2019-10-11 Sutartį Nr. P6-41 (2019)

El. p. uabekopaslauga@gmail.com

**PAŽYMA APIE HIDROMETEOROLOGINES SĄLYGAS**

2019 m. spalio *11* d. Nr. (5.58-10)-B8-*2716*

Elektroniniu paštu pateikiame informaciją teršalų sklaidos skaičiavimams 18-os meteorologijos stočių (toliau – MS) 2014– 2018 m. duomenimis:

Biržų MS koordinatės: 56,193191 ir 24,774184, aukštis virš jūros lygio – 60,2 m;  
Dotnuvos MS koordinatės: 55,395993 ir 23,866224, aukštis virš jūros lygio – 69,1 m;  
Dūkšto MS koordinatės: 55,517856 ir 26,316140, aukštis virš jūros lygio – 161,6 m;  
Kauno MS koordinatės: 54,883960 ir 23,835880, aukštis virš jūros lygio – 76,1 m;  
Kybartų MS koordinatės: 54,633167 ir 22,783011, aukštis virš jūros lygio – 56,9 m;  
Klaipėdos MS koordinatės: 55,731350 ir 21,091570, aukštis virš jūros lygio – 6,2 m;  
Laukuvos MS koordinatės: 55,608860 ir 22,239463, aukštis virš jūros lygio – 165,4 m;  
Lazdijų MS koordinatės: 54,232210 ir 23,510680, aukštis virš jūros lygio – 133,2 m;  
Nidos MS koordinatės: 55,302210 ir 21,007360, aukštis virš jūros lygio – 2,0 m;  
Panevėžio MS koordinatės: 55,735154 ir 24,417184, aukštis virš jūros lygio – 57,1 m;  
Raseinių MS koordinatės: 55,394569 ir 23,133073, aukštis virš jūros lygio – 110,7 m;  
Šiaulų MS koordinatės: 55,942222 ir 23,331111, aukštis virš jūros lygio – 105,9 m;  
Šilutės MS koordinatės: 55,352222 ir 21,446944, aukštis virš jūros lygio – 2,7 m;  
Telšių MS koordinatės: 55,991245 ir 22,256657, aukštis virš jūros lygio – 153,3 m;  
Ukmergės MS koordinatės: 55,264145 ir 24,760335, aukštis virš jūros lygio – 72,0 m;  
Utenos MS koordinatės: 55,515321 ir 25,589692, aukštis virš jūros lygio – 104,8 m;  
Varėnos MS koordinatės: 54,248271 ir 24,551760, aukštis virš jūros lygio – 109,1 m;  
Vilniaus MS koordinatės: 54,625992 ir 25,107064, aukštis virš jūros lygio – 162,0 m.

Pagal Lietuvos hidrometeorologijos tarnybos prie AM Meteorologinių stebėjimų nuostatus meteorologijos stotyse visi stebėjimai atliekami kas 1 val. (debesuotumo – kas 3 val. 8 kartus per parą (7 MS) arba 5 kartus (11 MS).



Vėjo parametrai matuojami 10 m aukštyje.

Duomenys atitinka Lietuvos Respublikos aplinkos ministro 2016 m. liepos 8 d. įsakymą Nr. D1-492 „Dėl Lietuvos Respublikos aplinkos ministro 2007 m. lapkričio 30 d. įsakymo Nr. D1-653 „Dėl teršalų sklaidos skaičiavimo modelių, foninio aplinkos oro užterštumo duomenų ir meteorologinių duomenų naudojimo ūkinės veiklos poveikiui aplinkos orui įvertinti“ pakeitimo“.

PRIDEDAMA:

1. Jungtinė1.7z;
2. Jungtinė2.7z

## **JUNGTINĖS VEIKLOS SUTARTIS Nr.1**

2021 metų lapkričio mėn. 29 diena

Mes, žemiau nurodyti asmenys:

### **1. SUTARTIES OBJEKTAS IR TIKSLAS**

- 1.1. Šia Sutartimi Partneriai, apjungdami savo lėšas, siekia įsigyti Lietuvos Respublikos 18 hidrometeorologinių stočių dvejų metų (2019 m. - 2020 m.) meteorologinių duomenų paketą aplinkos oro teršalų ir kvapų sklaidos skaičiavimui, tuo tikslu pasirašant paslaugų teikimo sutartį (toliau –Pagrindinė sutartis) su Lietuvos hidrometeorologijos tarnyba prie Aplinkos ministerijos.

### **2. SUTARTINIAI SANTYKIAI**

- 2.1. Ši Sutartis reguliuoja santykius tarp Pagrindinio Partnerio ir Partnerių bei tarp Partnerių nuo jos įsigaliojimo momento.



2.2. Šia Sutartimi nesukuriamas juridinis asmuo. Taip pat šia Sutartimi tarp Partnerių nesukuriami jokie pavaldumo santykiai. Nei vienas iš Partnerių negali prisiimti įsipareigojimų abiejų Partnerių vardu kitaip nei nustatyta šioje Sutartyje ir/ar kitiems nei šioje Sutartyje numatytiems tikslams.

### **3. PARTNERIŲ VEIKLA**

3.1. Pagrindinis Partneris rengia Jungtinės veiklos sutartį (toliau – JVS) ir tiekia ją el. paštu nurodytais adresais kitiems sutartyje įvardytiems Partneriams.

3.2. Pagrindinis Partneris visų Partnerių vardu pasirašo Pagrindinę sutartį tarp jo ir Lietuvos hidrometeorologijos tarnybos prie Aplinkos ministerijos (toliau – LHMT).

3.3. Kiekvienas iš Partnerių, tame tarpe ir Pagrindinis Partneris pasirašo Jungtinės veiklos sutartį.

### **4. BENDROSIOS PARTNERIŲ TEISĖS IR PAREIGOS**

4.1. Partneriai įsipareigoja:

4.1.1. informuoti vienas kitą nedelsiant, bet ne vėliau kaip per 3 darbo dienas, apie bet kokias aplinkybes dėl kurių JVS ir/ar Pagrindinės sutarties vykdymas žymiai pasunkėtų ar pasidarytų neįmanomas bet kuriam iš Partnerių;

4.1.2. naudoti iš LHMT gautą informaciją tik savo tikslams pagal paskirtį, neperleidžiant jos tretiesiems asmenims;

4.1.3. vykdyti Jungtinę veiklą sąžiningai, protingai ir teisingai.

4.2. Partneriai turi teisę:

4.2.1. dalyvauti bet kuriame viešajame pirkime, pateikiant Jungtinės veiklos sutarties kopiją kaip įrodymą dėl meteorologinių duomenų teisėto įsigijimo ir naudojimo.

### **5. PARTNERIŲ PAREIŠKIMAI IR GARANTIJOS**

5.1. Kiekvienas Partneris šiuo pareiškia bei garantuoja kitam Partneriui, kad:

5.1.1. kiekvienas Partneris atliko visus teisinius veiksmus, būtinus Sutarties tinkamam sudarymui, jos galiojimui ir Sutarties sąlygų vykdymui ir Partneriui nereikia jokio kito leidimo ar sutikimo, išskyrus tuos kuriuos jis jau gavo;

5.1.2. sudarydamas Sutartį ar vykdydamas savo įsipareigojimus, Partneris nepažeis jį saistančių įstatymų, taisyklių, nuostatų, potvarkių, įsipareigojimų ar susitarimų;

5.1.3. Sutartis yra Partneriui galiojantis, teisinis ir jį saistantis įsipareigojimas, kurio vykdymo galima pareikalauti pagal Sutarties sąlygas;

5.1.4. Partneris tinkamai vykdydys visas savo sutartines ir kitas prievolės, kurios gali turėti esminės įtakos Sutarties vykdymui.

### **6. ATSTOVAVIMAS**

6.1. Partneriai susitaria, kad santykiuose su LHMT, jiems atstovauja UAB „Ekopaslauga“.

6.2. Partneriai taip pat susitaria, kad atstovavimas apima Jungtinės veiklos koordinavimo, bendravimo su LHMT bei atsiskaitymo tikslais.

6.3. Naudodamasi atstovavimo teisėmis UAB „Ekopaslauga“ koordinuoja ir kontroliuoja Partnerių veiksmus pasirašant JVS, koordinuoja atsiskaitymo procesą tarp Pagrindinio partnerio ir Partnerių, teikia Partneriams Pagrindinės sutarties pasirašytą kopiją.

### **7. ATSISKAITYMŲ TVARKA**

7.1. Kiekvienas iš Partnerių pagal Pagrindinio partnerio išrašytą išankstinę sąskaitą-faktūrą sumoka nurodytą sumą į Pagrindinio partnerio nurodytą sąskaitą Nr. LT 264010042500824620 / AB LUMINOR bankas per 5 darbo dienas nuo JVS pasirašymo. Sumos įnašas nustatomas padalinant bendrą sumą lygiomis dalimis tarp visų Partnerių, įskaitant ir Pagrindinį Partnerį. Bendra mokėjimo suma sudaro – 9311,40 Eurų (devyni tūkstančiai trys šimtai vienolika Eurų 40 ct.) ir PVM (1955,39 Eurų). Visa mokėtina suma sudaro – 11266,79 Eurų (vienuolika tūkstančių du šimtai šešiasdešimt šeši Eurai 79 ct).

7.2. Surinktą sumą Pagrindinis partneris sumoka LHMT pagal pateiktą PVM sąskaitą-faktūrą ne vėliau nei per 5 darbo dienas nuo sąskaitos pateikimo.

7.3. Jei bet kuris iš Partnerių atsisako vykdyti įsipareigojimą, numatytą 7.1. punkte, jis privalo Pasišalinus vienam iš Partnerių, bendra suma dalinama po lygiai tarp likusiųjų Partnerių lygiomis dalimis, papildomai išrašant sąskaitą-faktūrą.

## **8. SUTARTIES GALIOJIMAS IR PABAIGA**

8.1. Sutartis įsigalioja, kai ją pasirašo visi Partneriai ir Pagrindinis partneris.

8.2. Sutartis galioja tol, kol įstatymiškai galima naudoti meteorologinius duomenis pagal Pagrindinę sutartį.

8.3. Jeigu kuri nors šios Sutarties nuostata laikoma ar tampa negaliojančia pagal taikomus įstatymus, likusios Sutarties nuostatos lieka toliau galioti. Jei kuri nors Sutarties nuostata ar jos dalis būtų arba taptų negaliojančia arba nebesaistytų Partnerių, Partneriai geranoriškai derasi ir pataiso arba pakeičia ją kita formuluote, kuri kuo tiksliau atspindėtų Šalių ketinimus.

## **9. GINČŲ SPRENDIMAS IR TAIKYTINA TEISĖ**

9.1. Visi ginčai, kylantys dėl šios Sutarties, turi būti sprendžiami abipusio susitarimo pagrindu. Jeigu nepavyksta išspręsti ginčo abipusio susitarimo pagrindu per 1 (vieną) mėnesį, ginčai bus sprendžiami Lietuvos Respublikos teisme.

9.2. Visi klausimai, nesureguliuoti šia Sutartimi yra nustatomi pagal Lietuvos Respublikoje galiojančią teisę.

## **10. BAIGIAMOSIOS NUOSTATOS**

10.1. Visi pranešimai, susiję su šia Sutartimi, turi būti sudaromi raštu ir siunčiami paštu arba el. paštu šiais adresais:

10.2. Partneris neturi teisės perduoti savo teisių ir pareigų pagal Sutartį ar perleisti Sutarties be išankstinio raštiško kitų visų Partnerių sutikimo atsižvelgiant į Pagrindinės sutarties nuostatas.

10.3. Ši Sutartis sudaryta 17 egzempliorių, turinčių vienodą juridinę galią. Kiekvienas Partneris gauna po vieną Sutarties egzempliorių.





**LIETUVOS HIDROMETEOROLOGIJOS TARNYBOS  
PRIE APLINKOS MINISTERIJOS  
KLIMATO IR TYRIMŲ SKYRIUS**

UAB „Ekopaslauga“  
Direktorei Agripinai Čekauskienei

I 2021-11-29 Sutartį Nr. P6-31a (2021)

El. p. uabekopaslauga@gmail.com

**PAŽYMA APIE HIDROMETEOROLOGINES SĄLYGAS**

2021 m. gruodžio 22 d. Nr. (5.58-10)-B8-3151

Elektroniniu paštu pateikiame informaciją teršalų sklaidos skaičiavimams 18-os meteorologijos stočių (toliau – MS) 2019– 2020 m. duomenimis:

Biržų MS koordinatės: 56,193191 ir 24,774184, aukštis virš jūros lygio – 60,2 m;  
Dotnuvos MS koordinatės: 55,395993 ir 23,866224, aukštis virš jūros lygio – 69,1 m;  
Dūkšto MS koordinatės: 55,517856 ir 26,316140, aukštis virš jūros lygio – 161,6 m;  
Kauno MS koordinatės: 54,883960 ir 23,835880, aukštis virš jūros lygio – 76,1 m;  
Kybartų MS koordinatės: 54,633167 ir 22,783011, aukštis virš jūros lygio – 56,9 m;  
Klaipėdos MS koordinatės: 55,731350 ir 21,091570, aukštis virš jūros lygio – 6,2 m;  
Laukuvos MS koordinatės: 55,608860 ir 22,239463, aukštis virš jūros lygio – 165,4 m;  
Lazdijų MS koordinatės: 54,232210 ir 23,510680, aukštis virš jūros lygio – 133,2 m;  
Nidos MS koordinatės: 55,302210 ir 21,007360, aukštis virš jūros lygio – 2,0 m;  
Panevėžio MS koordinatės: 55,735154 ir 24,417184, aukštis virš jūros lygio – 57,1 m;  
Raseinių MS koordinatės: 55,394569 ir 23,133073, aukštis virš jūros lygio – 110,7 m;  
Šiaulų MS koordinatės: 55,942222 ir 23,331111, aukštis virš jūros lygio – 105,9 m;  
Šilutės MS koordinatės: 55,352222 ir 21,446944, aukštis virš jūros lygio – 2,7 m;  
Telšių MS koordinatės: 55,991245 ir 22,256657, aukštis virš jūros lygio – 153,3 m;  
Ukmergės MS koordinatės: 55,264145 ir 24,760335, aukštis virš jūros lygio – 72,0 m;  
Utenos MS koordinatės: 55,515321 ir 25,589692, aukštis virš jūros lygio – 104,8 m;  
Varėnos MS koordinatės: 54,248271 ir 24,551760, aukštis virš jūros lygio – 109,1 m;  
Vilniaus MS koordinatės: 54,625992 ir 25,107064, aukštis virš jūros lygio – 162,0 m.

Pagal Lietuvos hidrometeorologijos tarnybos prie AM Meteorologinių stebėjimų nuostatus meteorologijos stotyse visi stebėjimai atliekami kas 1 val.

Vėjo parametrai matuojami 10 m aukštyje.



Duomenys atitinka Lietuvos Respublikos aplinkos ministro 2016 m. liepos 8 d. įsakymą Nr. D1-492 „Dėl Lietuvos Respublikos aplinkos ministro 2007 m. lapkričio 30 d. įsakymo Nr. D1-653 „Dėl teršalų sklaidos skaičiavimo modelių, foninio aplinkos oro užterštumo duomenų ir meteorologinių duomenų naudojimo ūkinės veiklos poveikiui aplinkos orui įvertinti“ pakeitimo“.

PRIDEDAMA:

1. Jungtine1.7z;
2. Jungtine2.7z



**LIETUVOS HIDROMETEOROLOGIJOS TARNYBOS  
PRIE APLINKOS MINISTERIJOS  
KLIMATO IR TYRIMŲ SKYRIUS**

UAB „Ekopaslauga“  
Direktorei Agripinai Čekauskienei

| 2023-12-13 Sutartį Nr. P6/2023-25

El. p. uabekopaslauga@gmail.com

**PAŽYMA APIE HIDROMETEOROLOGINES SĄLYGAS**

2023 m. Nr. (8.42-10)-B8-

Elektroniniu paštu pateikiame informaciją teršalų sklaidos skaičiavimams 18-os meteorologijos stočių (toliau – MS) 2021– 2022 m. duomenimis:

Biržų MS koordinatės: 56,193191 ir 24,774184, aukštis virš jūros lygio – 60,2 m;  
Dotnuvos MS koordinatės: 55,395993 ir 23,866224, aukštis virš jūros lygio – 69,1 m;  
Dūkšto MS koordinatės: 55,517856 ir 26,316140, aukštis virš jūros lygio – 161,6 m;  
Kauno MS koordinatės: 54,883960 ir 23,835880, aukštis virš jūros lygio – 76,1 m;  
Kybartų MS koordinatės: 54,633167 ir 22,783011, aukštis virš jūros lygio – 56,9 m;  
Klaipėdos MS koordinatės: 55,731350 ir 21,091570, aukštis virš jūros lygio – 6,2 m;  
Laukuvos MS koordinatės: 55,608860 ir 22,239463, aukštis virš jūros lygio – 165,4 m;  
Lazdijų MS koordinatės: 54,232210 ir 23,510680, aukštis virš jūros lygio – 133,2 m;  
Nidos MS koordinatės: 55,302210 ir 21,007360, aukštis virš jūros lygio – 2,0 m;  
Panevėžio MS koordinatės: 55,735154 ir 24,417184, aukštis virš jūros lygio – 57,1 m;  
Raseinių MS koordinatės: 55,394569 ir 23,133073, aukštis virš jūros lygio – 110,7 m;  
Šiaulų MS koordinatės: 55,942222 ir 23,331111, aukštis virš jūros lygio – 105,9 m;  
Šilutės MS koordinatės: 55,352222 ir 21,446944, aukštis virš jūros lygio – 2,7 m;  
Telšių MS koordinatės: 55,991245 ir 22,256657, aukštis virš jūros lygio – 153,3 m;  
Ukmergės MS koordinatės: 55,264145 ir 24,760335, aukštis virš jūros lygio – 72,0 m;  
Utenos MS koordinatės: 55,515321 ir 25,589692, aukštis virš jūros lygio – 104,8 m;  
Varėnos MS koordinatės: 54,248271 ir 24,551760, aukštis virš jūros lygio – 109,1 m;  
Vilniaus MS koordinatės: 54,625992 ir 25,107064, aukštis virš jūros lygio – 162,0 m.



Pagal Lietuvos hidrometeorologijos tarnybos prie AM Meteorologinių stebėjimų nuostatus meteorologijos stotyse visi stebėjimai atliekami kas 1 val.

Vėjo parametrai matuojami 10 m aukštyje.

Duomenys atitinka Lietuvos Respublikos aplinkos ministro 2016 m. liepos 8 d. įsakymą Nr. D1-492 „Dėl Lietuvos Respublikos aplinkos ministro 2007 m. lapkričio 30 d. įsakymo Nr. D1-653 „Dėl teršalų sklaidos skaičiavimo modelių, foninio aplinkos oro užterštumo duomenų ir meteorologinių duomenų naudojimo ūkinės veiklos poveikiui aplinkos orui įvertinti“ pakeitimo“.

Duomenys (Jungtine1.7z ir Jungtine2.7z) išsiųsti el. paštu uabekopaslauga@gmail.com.

Vyriausioji specialistė

Zina Kitrienė



**DETALŪS METADUOMENYS**

<b>Dokumento sudarytojas (-ai)</b>	Lietuvos hidrometeorologijos tarnyba prie Aplinkos ministerijos 290743240, Oršos g. 8, Vilnius
<b>Dokumento pavadinimas (antraštė)</b>	PAŽYMA APIE H/M SĄLYGAS
<b>Dokumento registracijos data ir numeris</b>	2024-01-02 Nr. (5.58-10 Mr)-B8-42
<b>Dokumento gavimo data ir dokumento gavimo registracijos numeris</b>	–
<b>Dokumento specifikacijos identifikavimo žymuo</b>	ADOC-V1.0
<b>Parašo paskirtis</b>	Pasirašymas
<b>Parašą sukūrusio asmens vardas, pavardė ir pareigos</b>	Zina Kitrienė, Vyriausiasis specialistas, Klimato ir tyrimų skyrius
<b>Sertifikatas išduotas</b>	ZINA KITRIENĖ LT
<b>Parašo sukūrimo data ir laikas</b>	2024-01-02 14:28:50 (GMT+02:00)
<b>Parašo formatas</b>	XAdES-T
<b>Laiko žymoje nurodytas laikas</b>	2024-01-02 14:29:10 (GMT+02:00)
<b>Informacija apie sertifikavimo paslaugų teikėją</b>	EID-SK 2016, AS Sertifitseerimiskeskus EE
<b>Sertifikato galiojimo laikas</b>	2020-06-10 13:54:30 – 2025-06-09 23:59:59
<b>Informacija apie būdus, naudotus metaduomenų vientisumui užtikrinti</b>	"Registravimas" paskirties metaduomenų vientisumas užtikrintas naudojant "RCSC IssuingCA, VI Registru centras - i.k. 124110246 LT" išduotą sertifikatą "DBSIS, Informatikos ir ryšių departamentas prie Lietuvos Respublikos vidaus reikalų ministerijos, į.k.188774822 LT", sertifikatas galioja nuo 2022-05-19 16:48:06 iki 2025-05-18 16:48:06
<b>Pagrindinio dokumento priedų skaičius</b>	–
<b>Pagrindinio dokumento pridedamų dokumentų skaičius</b>	–
<b>Priedamo dokumento sudarytojas (-ai)</b>	–
<b>Priedamo dokumento pavadinimas (antraštė)</b>	–
<b>Priedamo dokumento registracijos data ir numeris</b>	–
<b>Programinės įrangos, kuria naudojantis sudarytas elektroninis dokumentas, pavadinimas</b>	DBSIS, versija 3.5.74.7
<b>Informacija apie elektroninio dokumento ir elektroninio (-ių) parašo (-ų) tikrinimą (tikrinimo data)</b>	Atitinka specifikacijos keliamus reikalavimus. Visi dokumente esantys elektroniniai parašai galioja (2024-01-02 14:30:32)
<b>Paieškos nuoroda</b>	–
<b>Papildomi metaduomenys</b>	Nuorašą suformavo 2024-01-02 14:30:33 DBSIS