

12.1 Kvalifikaciniai dokumentai



VALSTYBINĖ AKREDITAVIMO SVEIKATOS PRIEŽIŪROS VEIKLAI TARNYBA
PRIE SVEIKATOS APSAUGOS MINISTERIJOS

VISUOMENĖS SVEIKATOS PRIEŽIŪROS VEIKLOS
LICENCIJA

2010-12-06 Nr. VSL-260
Vilnius

Valstybinė akreditavimo sveikatos priežiūros veiklai tarnyba prie Sveikatos apsaugos
ministerijos suteikia teisę

UAB „Infraplanas“, kodas 160421745

K. Donelaičio g. 55-2, Kauno m., Kauno m. sav.

verstis šios rūšies licencijuojama visuomenės sveikatos priežiūros veikla:

poveikio visuomenės sveikatai vertinimu

Direktorius



Juozas Galdikas

V 00102

12.2 PAV atrankos išvada



LIETUVOS RESPUBLIKOS APLINKOS MINISTERIJOS
ŠIAULIŲ REGIONO APLINKOS APSAUGOS DEPARTAMENTAS

Valstybės biudžetinė įstaiga, M.K. Čiurlionio g. 1, 76301 Šiauliai, tel. (8 41) 524 143, faks. (8 41) 503 703, el. p. sm@rs.lrv.lt
Duomenys kaupiami ir saugomi Juridinių asmenų registre, kodas 190742436

ATRANKOS IŠVADA

dėl didelių gabaritų atliekų surinkimo aikštelės statyba Pailių g. 19 Šiauliuose
poveikio aplinkai vertinimo

2010 m. rugsėjo 21 d. Nr. 97
Šiauliai

1. Informaciją atrankai pateikė (pavadinimas, adresas, tel.) VŠĮ „Šiaulių regiono atliekų tvarkymo centras“, P. Lukšio g. 8, Šiauliai, tel./faks.: (8 41) 520002
2. Planuojamos ūkinės veiklos užsakovas (pavadinimas, adresas, tel.) VŠĮ „Šiaulių regiono atliekų tvarkymo centras“, P. Lukšio g. 8, Šiauliai, tel./faks.: (8 41) 520002
3. Planuojamos ūkinės veiklos pavadinimas Didelių gabaritų atliekų surinkimo aikštelės statyba Pailių g. 19 Šiauliuose
4. Planuojamos ūkinės veiklos vieta (apskritis, miestas, rajonas, kaimas) Pailių g. 19, Šiauliai, kadastrinis Nr. 2901/0027:540
5. Planuojamos ūkinės veiklos aprašymas **Planuojama veikla – nepavojingų ir pavojingų atliekų priėmimas iš gyventojų. Didelių gabaritų atliekų surinkimos aikštelės plotas 5045 m². Aikštelėje bus išdėstyti specialūs konteineriai, į kuriuos bus surinkamos skirtingų rūšių atliekos. Pavojingos atliekos renkamos atskirai pavojingų atliekų priėmimo dalyje (pastate). Atliekos rūšiuojamos ir talpinamos į konteinerius ir talpas, kuriuos užpildžius, bus išvežami ir perduodami atliekų tvarkytojams. Aikštelės pajėgumas 500 t atliekų ir 10 t pavojingų atliekų per metus. Aikštelė bus asfaltuota, aptverta, įrengtas apšvietimas, privažiavimo keliai. Numatomas prisijungimas prie esamų centralizuotų vandentiekio tinklų. Planuojama įrengti paviršinių nuotekų surinkimo ir valymo sistemą. Išvalytos lietaus nuotekos bus nuvedamos į grėvį. Buitinės nuotekos bus nuvedamos į miesto tinklus.**
- 5¹. Planuojamos ūkinės veiklos poveikio Europos ekologinio tinklo "Natura 2000" teritorijoms reikšmingumas **Teritorija, kuriame planuojama ūkinė veikla, nepatenka į Natura 2000 teritoriją ir nėra šalia jos, planuojamos ūkinės veiklos poveikio reikšmingumo "Natura 2000" teritorijoms nustatymas netikslingas.**
6. Pastabos, pasiūlymai
 1. Su atrankos išvada supažindinti visuomenę (Žin., 2005, Nr. 93-3472, 2010, Nr. 2-81). Apie skelbimą Šiaulių RAAD informuoti vadovaujantis LR Aplinkos ministro 2005-07-15 įsakymo Nr. D1-370, 15 punkto reikalavimais.
 2. Techninio projekto aplinkos apsaugos dalį rengti pagal STR 1.05.05:2004 reikalavimus.
7. Pagrindiniai motyvai, kuriais buvo remtasi priimančią išvadą
 1. Planuojama ūkinė veikla numatoma vykdyti miesto teritorijoje, gyventojams patogioje vietoje.
 2. Sumažės į sąvartynus patenkančių atliekų kiekis.
 3. Vandentiekio ir buitės nuotekų tinklai prijungti prie miesto tinklų.
 4. Paviršinės nuotekos apvalomos vietiniuose valymo įrenginiuose.
 5. Pavojingos atliekos sandėliuojamos atskirai pavojingų atliekų priėmimo namelyje.
8. Priimta atrankos išvada **Atsižvelgiant į pagrindinius motyvus, kurie išvardinti 5¹ ir 7 – amė punktuose, poveikio aplinkai vertinimas neprivalomas.**

Poveikio aplinkai vertinimo ir normatyvų skyriaus vedėja

Nijolė Martinaitienė

Viktorija Blažienė, (8-41) 596412, el. p. v.blaziene@sd.am.lt

12.4 Rekomenduojama sanitarinė apsaugos zona

29010027





Šiaulių m


540

19

101

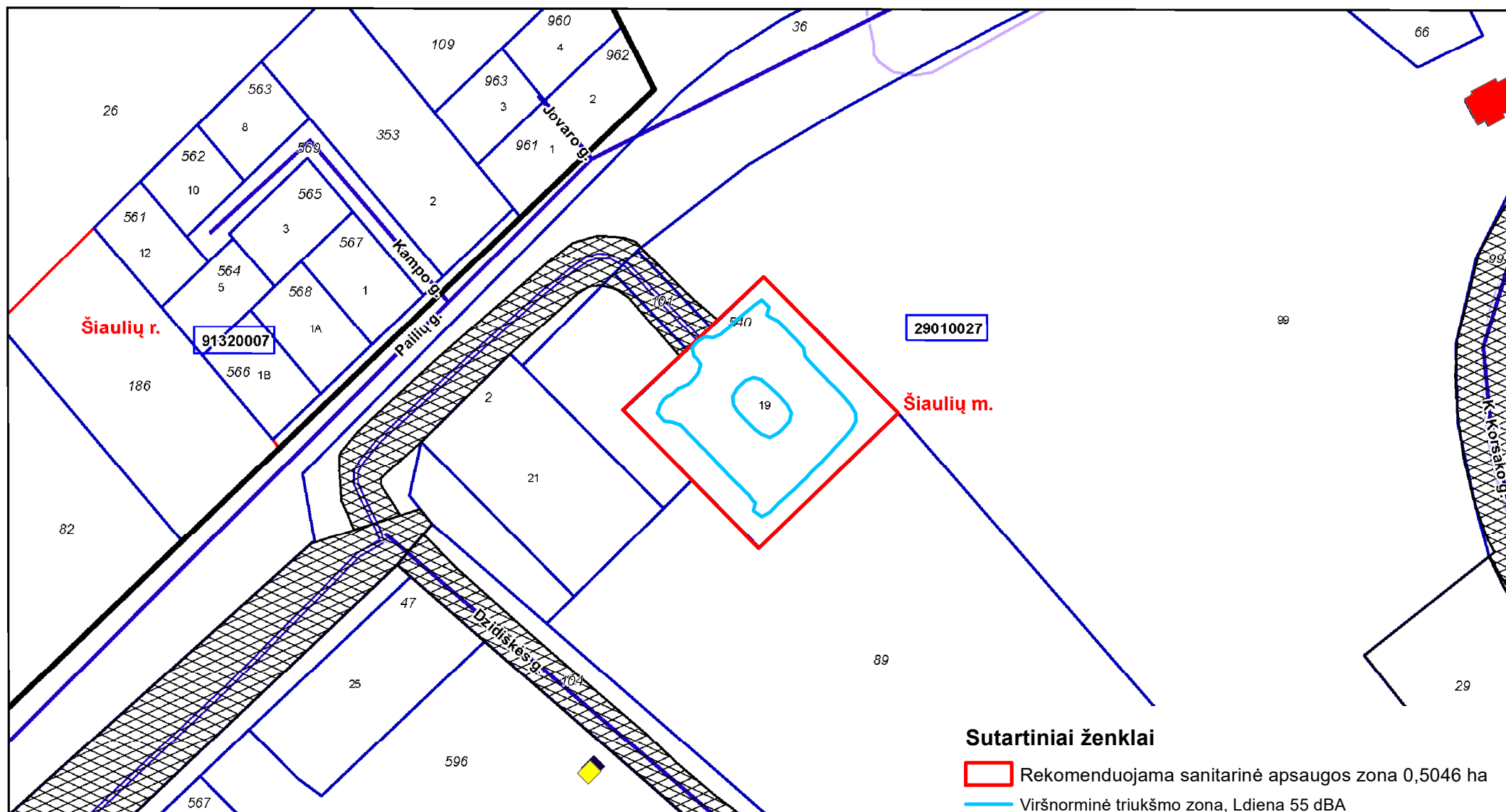
Sutartiniai ženklai








-  Rekomenduojama sanitarinė apsaugos zona 0,5046 ha
-  Viršnorminė triukšmo zona, Ldiena 55 dBA
-  Gyvenamasis pastatas
-  Negyvenamasis pastatas







KADASTRO ŽEMĖLAPIO IŠTRAUKA

Mastelis 1:2000



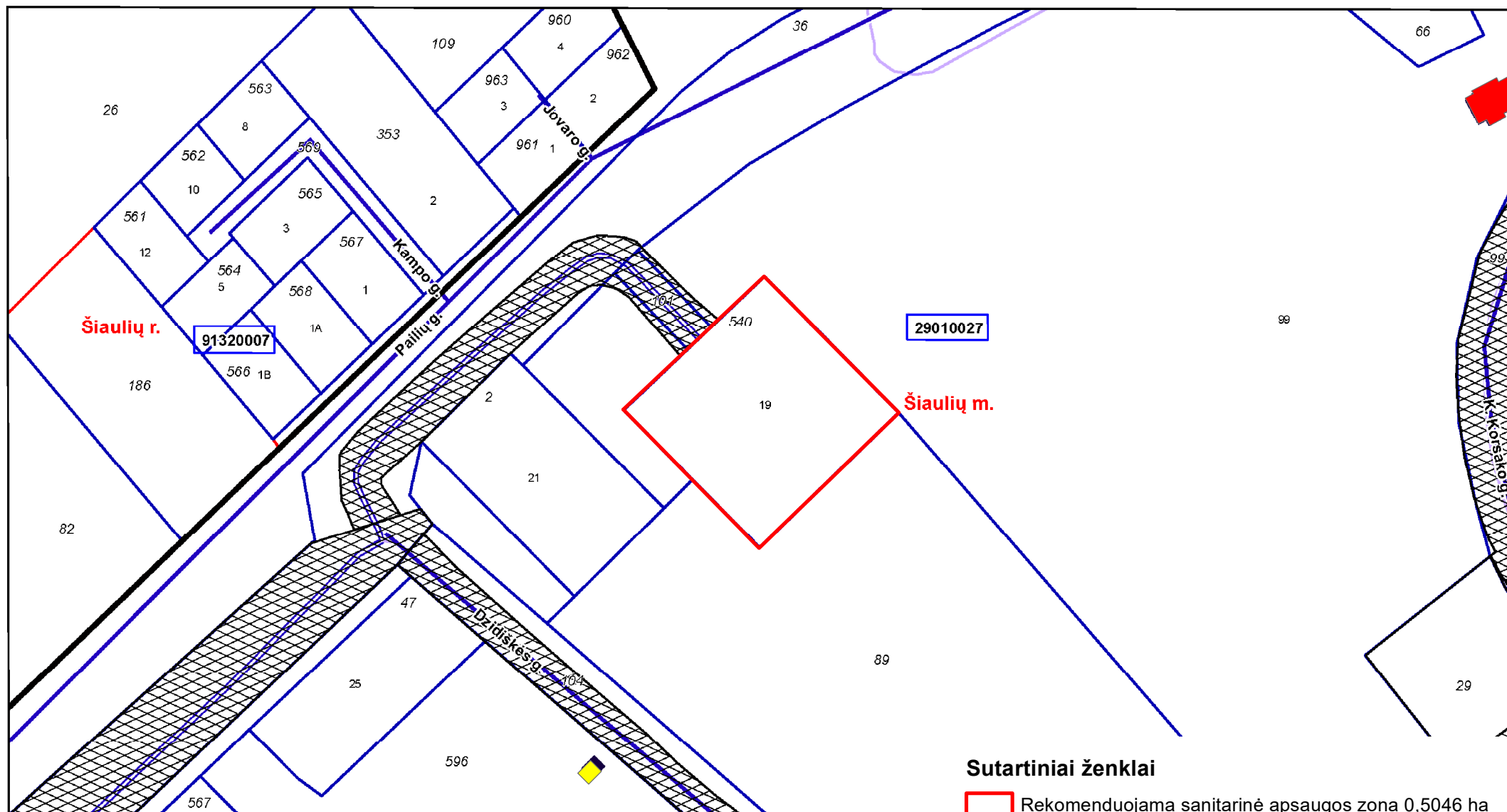
∞	Adreso numeris		Savivaldybės riba		Geodeziškai matuoti sklypai
000	Žemės sklypo numeris		Kadastro vietovės riba		Preliminariai matuoti sklypai
00000000	Kadastro bloko numeris		Kadastro bloko riba		Koreguotini sklypai
			Inžineriniai statiniai		

Sutartiniai ženklai

-  Rekomenduojama sanitarinė apsaugos zona 0,5046 ha
-  Viršnorminė triukšmo zona, Ldiena 55 dBA
-  Gyvenamasis pastatas
-  Negyvenamasis pastatas

KADASTRO ŽEMĖLAPIO IŠTRAUKA

Mastelis 1:2000



∞ Adreso numeris
 000 Žemės sklypo numeris
00000000 Kadastro bloko numeris

— Savivaldybės riba
 — Kadastro vietovės riba
 — Kadastro bloko riba
 ■ Inžineriniai statiniai

— Geodeziškai matuoti sklypai
 — Preliminariai matuoti sklypai
 ▨ Koreguotini sklypai

Sutartiniai ženklai

- Rekomenduojama sanitarinė apsaugos zona 0,5046 ha
- Gyvenamasis pastatas
- Negyvenamasis pastatas