



IŠRAŠAS

IŠ SAUGOMŲ TERITORIJŲ INFORMACINĖS SISTEMOS

Nr. SRIS-2023-16456409

Išrašo suformavimo data: 2023-02-15 10:19:01

Prašymo numeris	SRIS-2023-16456409
Prašymo data	2023-02-15
Išrašo gavimo tikslas	Projekto „Rail Baltica“ geležinkelių infrastruktūros planuojamos kėlinės veiklos Kauno geležinkelių mazge poveikio aplinkai vertinimo ataskaita

Prašyta teritorija: Laisvai pažymėta teritorija

Prašytos rėšys: Visos rėšys

Išraš suformavo: *Saugomų teritorijų informacinė sistema*

Išraš pateikiama situacija iki: 2023-02-15

DĖMESIO! Išrašė esančius duomenis, kuriuose yra tikslūs saugomų gyvūnų, augalų ir gyvūnų rėšės radaviečiai ar augaviečių koordinatės, galima naudoti tik nurodytais tikslais, neatskleisti jokiems asmenims, jei tai galėtų sukelti grėsmę saugomų teritorijų išlikimui.

Kituose puslapiuose pateikiami detalūs prašytoje teritorijoje aptinkamų saugomų teritorijų radaviečiai ar augaviečių bei joms duomenys:

1. RAD-SICBET044904 (Beržin sicista)

Radaviet s/augaviet s duomenys:

Radaviet s/augaviet s kodas	RAD-SICBET044904
R šis (lietuviškas pavadinimas)	Beržin sicista
R šis (lotyniškas pavadinimas)	Sicista betulina

Radaviet s/augaviet s žem lapis:



Radaviet s/augaviet s steb jimo duomenys:

Steb jimo data	Radaviet s b sena	Vystymosi stadija	Veiklos požymiai
1971-07-14	[n ra duomen]	suaug s individas	steb tas gyvas (praskrendantis, besimaitinantis ir kt.)

Radaviet s/augaviet s koordinat s:

Taškas [493284.48 6074111.01]

2. AUG-BOTMUL009588 (Daugiaskiltis varpenis)

Radaviet s/augaviet s duomenys:

Radaviet s/augaviet s kodas	AUG-BOTMUL009588
R šis (lietuviškas pavadinimas)	Daugiaskiltis varpenis
R šis (lotyniškas pavadinimas)	Botrychium multifidum

Radaviet s/augaviet s žem lapis:



Radaviet s/augaviet s steb jimo duomenys:

Steb jimo data	Radaviet s b sena	Vystymosi stadija	Veiklos požymiai
1933-08-13	[n ra duomen]	žydintis augalas	[n ra duomen]

Radaviet s/augaviet s koordinat s:

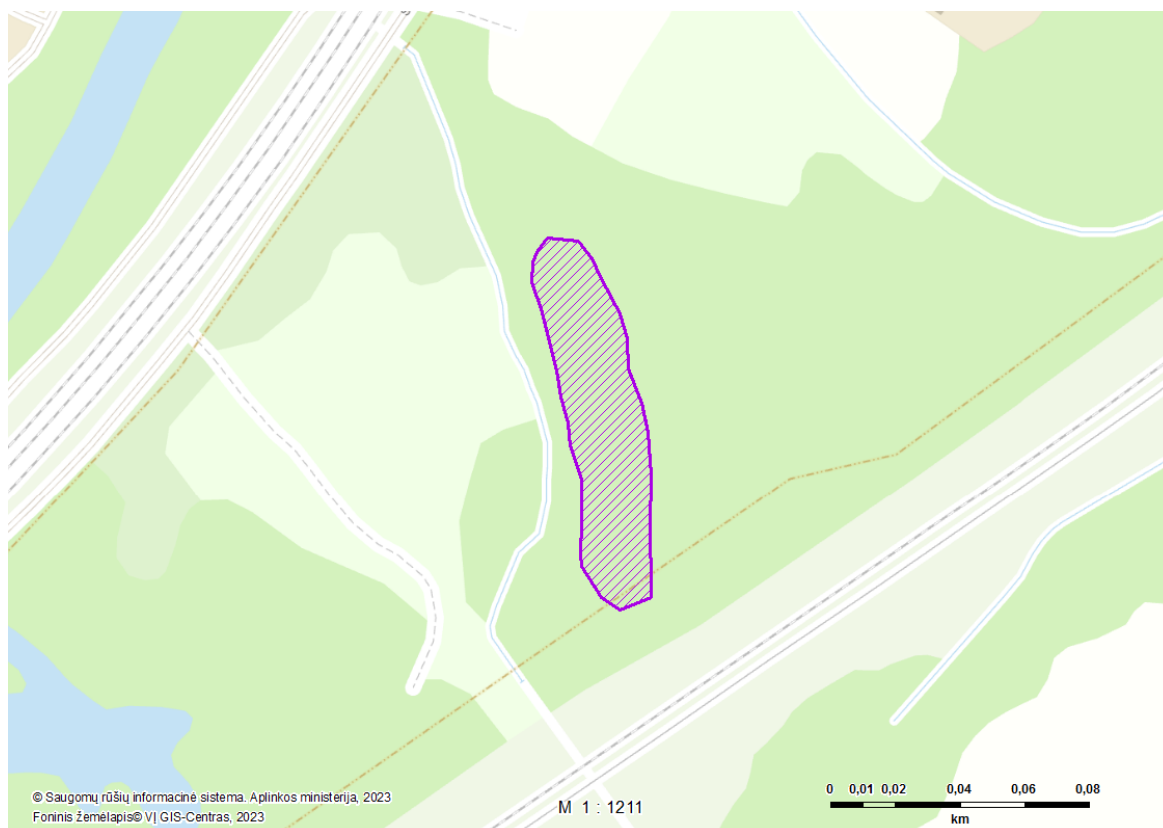
Taškas [501073.30 6082780.69]

3. AUG-EQUTEL004391 (Didysis asi kliš)

Radaviet s/augaviet s duomenys:

Radaviet s/augaviet s kodas	AUG-EQUTEL004391
R ūšis (lietuviškas pavadinimas)	Didysis asi kliš
R ūšis (lotyniškas pavadinimas)	Equisetum telmateia

Radaviet s/augaviet s žem lapis:



Radaviet s/augaviet s steb jimo duomenys:

Steb jimo data	Radaviet s b sena	Vystymosi stadija	Veiklos požymiai
2014-09-29	Pirmas steb jimas	daigas/vegetuojantis augalas	[n ra duomen]

Radaviet s/augaviet s koordinat s:

Poligonas [495793.74 6076558.89, 495793.98 6076561.54, 495793.50 6076580.34, 495793.98 6076596.74, 495792.78 6076609.75, 495790.85 6076618.67, 495786.75 6076629.28, 495786.51 6076638.44, 495784.34 6076646.15, 495778.56 6076657.00, 495775.42 6076663.27, 495771.32 6076668.81, 495761.68 6076669.78, 495758.79 6076665.68, 495757.34 6076662.30, 495756.86 6076655.80, 495759.75 6076647.84, 495762.16 6076638.92, 495764.82 6076628.56, 495766.02 6076620.60, 495768.19 6076612.65, 495768.91 6076605.41, 495772.29 6076595.29, 495772.29 6076587.09, 495772.53 6076581.55, 495772.05 6076572.15, 495772.53 6076568.53, 495778.56 6076558.65, 495784.34 6076554.79, 495793.74 6076558.89]

4. AUG-EQUTEL047865 (Didysis asiškis)

Radavietės/augavietės duomenys:

Radavietės/augavietės kodas	AUG-EQUTEL047865
Rūšis (lietuviškas pavadinimas)	Didysis asiškis
Rūšis (lotyniškas pavadinimas)	Equisetum telmateia

Radavietės/augavietės žemėlapis:



Radavietės/augavietės stebėjimo duomenys:

Stebėjimo data	Radavietės būsenos sena	Vystymosi stadija	Veiklos požymiai
2015-04-24	[nėra duomenų]	daigas/vegetuojantis augalas	[nėra duomenų]

Radavietės/augavietės koordinatės:

Taškas [495743.53 6076627.81]

5. RAD-LYCDIS049460 (Didysis auksinukas)

Radavietės/augavietės duomenys:

Radavietės/augavietės kodas	RAD-LYCDIS049460
R šis (lietuviškas pavadinimas)	Didysis auksinukas
R šis (lotyniškas pavadinimas)	Lycaena dispar

Radavietės/augavietės žemėlapis:



Radavietės/augavietės stebėjimo duomenys:

Stebėjimo data	Radavietės b sena	Vystymosi stadija	Veiklos požymiai
2007-05-29	Pirmas stebėjimas	suaugęs individas	stebėjimas gyvas (praskrendantis, besimaitinantis ir kt.)

Radavietės/augavietės koordinatės:

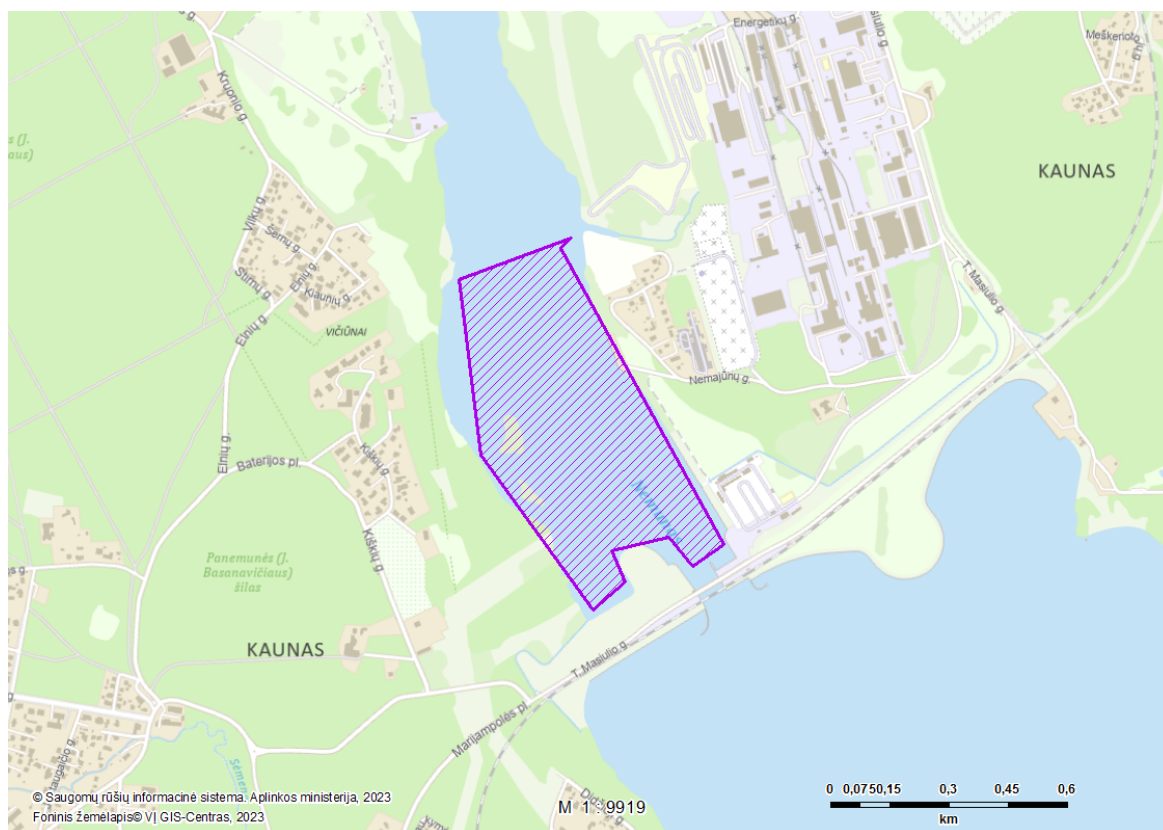
Taškas [495482.00 6076515.00]

6. RAD-MERMER067886 (Didysis daniasnapis)

Radavietės/augavietės duomenys:

Radavietės/augavietės kodas	RAD-MERMER067886
Rūšis (lietuviškas pavadinimas)	Didysis daniasnapis
Rūšis (lotyniškas pavadinimas)	Mergus merganser

Radavietės/augavietės žemėlapis:



Radavietės/augavietės stebėjimo duomenys:

Stebėjimo data	Radavietės būseną	Vystymosi stadija	Veiklos požymiai
2010-12-25	Stabili	[nėra duomenų]	stebimas gyvas (praskrendantis, besimaitinantis ir kt.)

Radavietės/augavietės koordinatės:

Poligonas [499587.51 6082860.32, 499613.97 6082886.78, 499330.86 6082780.95, 499383.78 6082336.45, 499666.88 6081944.86, 499748.90 6082016.30, 499714.51 6082095.67, 499860.03 6082130.07, 499920.88 6082055.99, 499997.61 6082111.55, 499587.51 6082860.32]

7. RAD-MERMER089213 (Didysis daniasnapis)

Radavietės/augavietės duomenys:

Radavietės/augavietės kodas	RAD-MERMER089213
Rėšis (lietuviškas pavadinimas)	Didysis daniasnapis
Rėšis (lotyniškas pavadinimas)	Mergus merganser

Radavietės/augavietės žemėlapis:



Radavietės/augavietės stebėjimo duomenys:

Stebėjimo data	Radavietės būseną	Vystymosi stadija	Veiklos požymiai
2013-05-21	Stabili	stebėjimo veiklos požymiai	stebėjimas gyvas (praskrendantis, besimaitinantis ir kt.)

Radavietės/augavietės koordinatės:

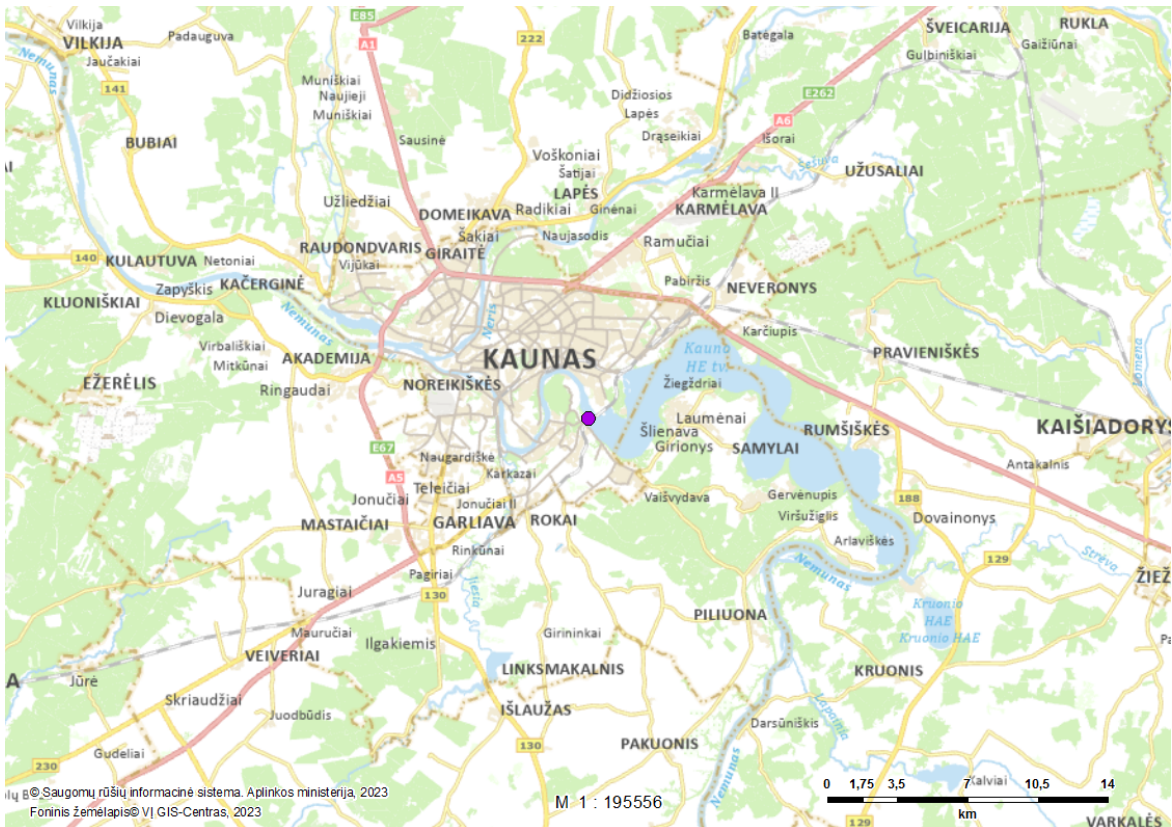
Taškas [499469.24 6082207.45]

8. RAD-MERMER089214 (Didysis daniasnapis)

Radavietės/augavietės duomenys:

Radavietės/augavietės kodas	RAD-MERMER089214
Rėšis (lietuviškas pavadinimas)	Didysis daniasnapis
Rėšis (lotyniškas pavadinimas)	Mergus merganser

Radavietės/augavietės žemėlapis:



Radavietės/augavietės stebėjimo duomenys:

Stebėjimo data	Radavietės būseną	Vystymosi stadija	Veiklos požymiai
2013-05-21	Stabili	stebėjimo veiklos požymiai	stebėjimas gyvas (praskrendantis, besimaitinantis ir kt.)

Radavietės/augavietės koordinatės:

Taškas [499627.10 6081942.54]

9. RAD-MERMER002795 (Didysis daniasnapis)

Radavietės/augavietės duomenys:

Radavietės/augavietės kodas	RAD-MERMER002795
Rėšis (lietuviškas pavadinimas)	Didysis daniasnapis
Rėšis (lotyniškas pavadinimas)	Mergus merganser

Radavietės/augavietės žemėlapis:



Radavietės/augavietės stebėjimo duomenys:

Stebėjimo data	Radavietės bėsenos sena	Vystymosi stadija	Veiklos požymiai
2013-05-22	[nėra duomenų]	suaugęs individas veisimosi vietoje (lizde, oloje ir pan.)	[nėra duomenų]

Radavietės/augavietės koordinatės:

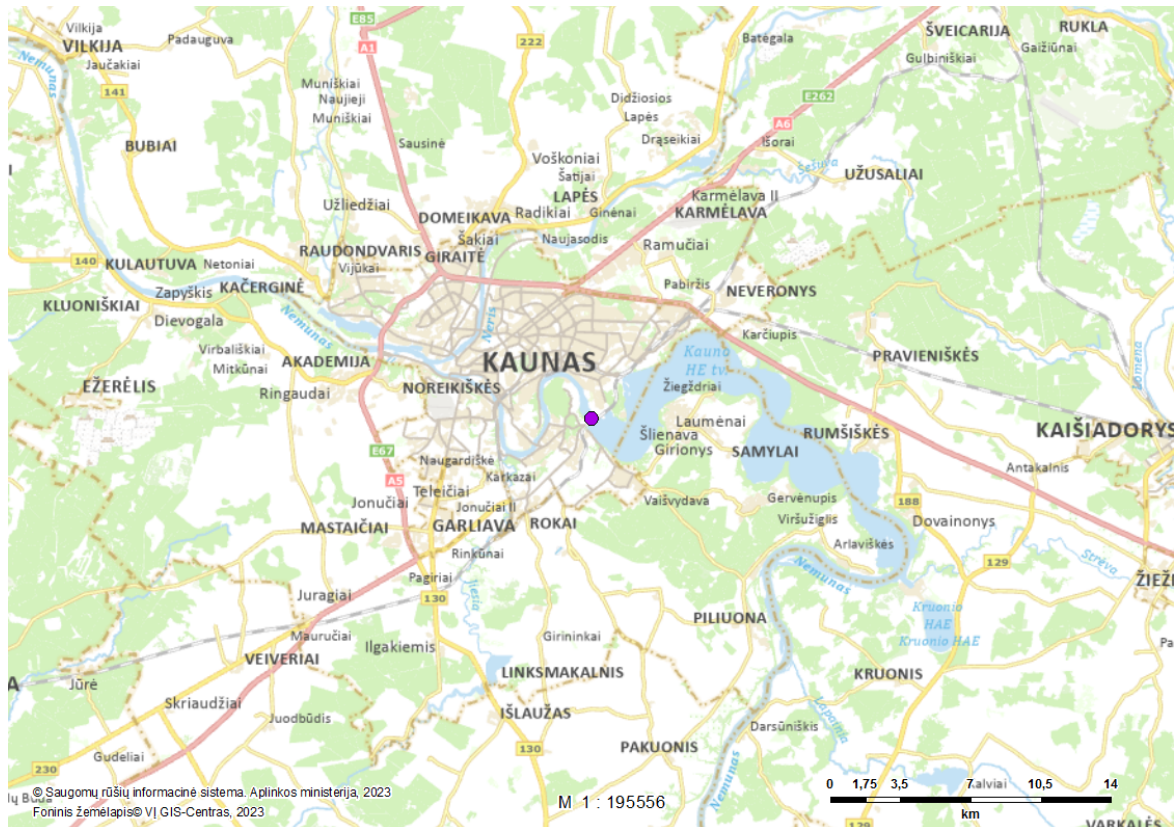
Taškas [499465.17 6082191.13]

10. RAD-PHACAR001630 (Didysis kormoranas)

Radavietės/aušavietės duomenys:

Radavietės/aušavietės kodas	RAD-PHACAR001630
R šis (lietuviškas pavadinimas)	Didysis kormoranas
R šis (lotyniškas pavadinimas)	Phalacrocorax carbo

Radavietės/aušavietės žemėlapis:



Radavietės/aušavietės stebėjimo duomenys:

Stebėjimo data	Radavietės b sena	Vystymosi stadija	Veiklos požymiai
2013-10-29	[n ra duomen]	suaug s individas	[n ra duomen]

Radavietės/aušavietės koordinatės:

Taškas [499794.71 6082104.04]

11. RAD-BARBAA108733 (Europinis plautinis)

Radavietis/aušvietis duomenys:

Radavietis/aušvietis kodas	RAD-BARBAA108733
R šis (lietuviškas pavadinimas)	Europinis plautinis
R šis (lotyniškas pavadinimas)	Barbastella barbastellus

Radavietis/aušvietis žemėlapis:



Radavietis/aušvietis stebėjimo duomenys:

Stebėjimo data	Radavietis b sena	Vystymosi stadija	Veiklos požymiai
2020-02-05	Pirmas stebėjimas	suaugęs individas	stebimas gyvas (praskrendantis, besimaitinantis ir kt.)

Radavietis/aušvietis koordinatės:

Taškas [499468.67 6080400.84]

12. AUG-HEDHEL046161 (Geben lipik)

Radaviet s/augaviet s duomenys:

Radaviet s/augaviet s kodas	AUG-HEDHEL046161
R ūšis (lietuviškas pavadinimas)	Geben lipik
R ūšis (lotyniškas pavadinimas)	Hedera helix

Radaviet s/augaviet s žemėlapis:



Radaviet s/augaviet s steb jimo duomenys:

Steb jimo data	Radaviet s b sena	Vystymosi stadija	Veiklos požymiai
1939-07-13	[n ra duomen]	žydintis augalas	[n ra duomen]

Radaviet s/augaviet s koordinat s:

Taškas [496185.29 6076738.18]

13. RAD-CYGCYG067883 (Gulbės giesmininkas)

Radavietės/augavietės duomenys:

Radavietės/augavietės kodas	RAD-CYGCYG067883
Rūšis (lietuviškas pavadinimas)	Gulbės giesmininkas
Rūšis (lotyniškas pavadinimas)	Cygnus cygnus

Radavietės/augavietės žemėlapis:



Radavietės/augavietės stebėjimo duomenys:

Stebėjimo data	Radavietės būsenos sena	Vystymosi stadija	Veiklos požymiai
2010-12-25	Stabili	[nėra duomenų]	stebimas gyvas (praskrendantis, besimaitinantis ir kt.)

Radavietės/augavietės koordinatės:

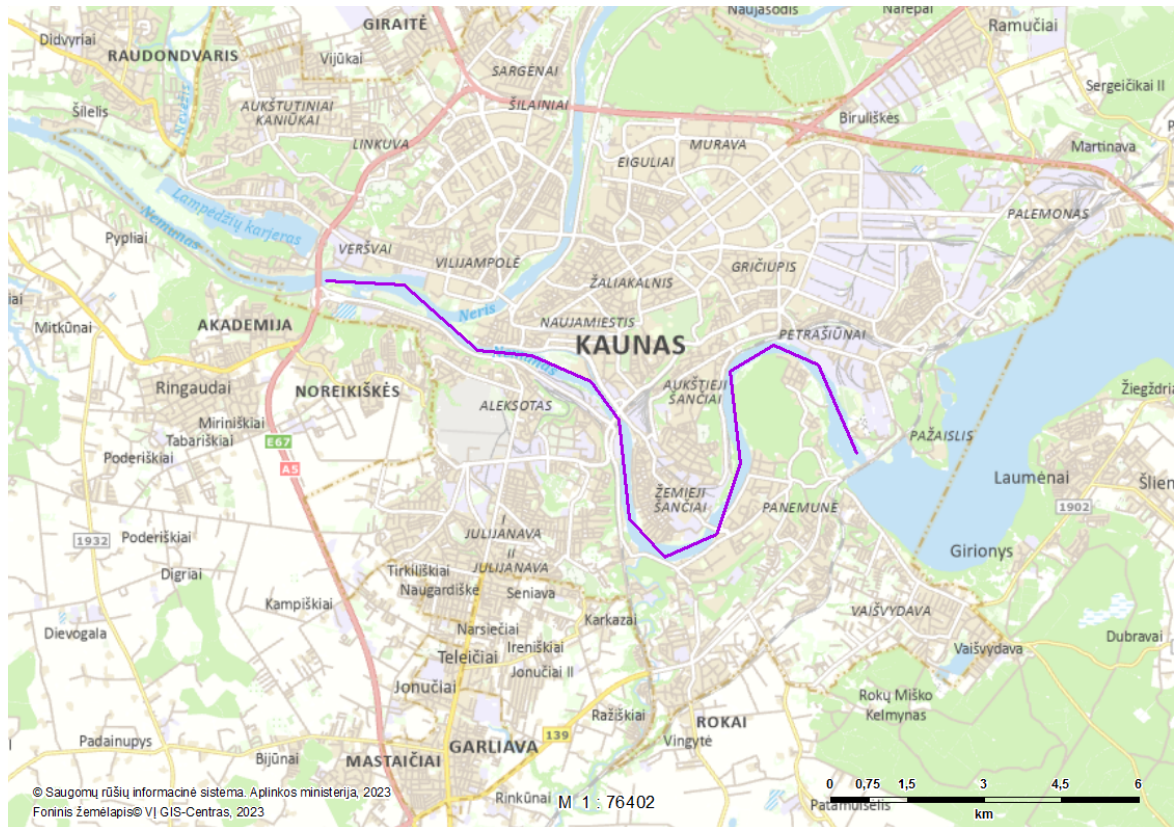
Poligonas [499737.49 6082006.10, 499718.97 6082117.22, 499975.62 6082130.45, 499642.24 6082678.14, 499634.31 6082887.16, 499634.31 6082889.81, 499327.39 6082842.18, 499419.99 6082331.54, 499655.47 6081971.70, 499737.49 6082006.10]

14. RAD-CYGCYG064061 (Gulbės giesmininkas)

Radavietės/augavietės duomenys:

Radavietės/augavietės kodas	RAD-CYGCYG064061
Rūšis (lietuviškas pavadinimas)	Gulbės giesmininkas
Rūšis (lotyniškas pavadinimas)	Cygnus cygnus

Radavietės/augavietės žemėlapis:



Radavietės/augavietės stebėjimo duomenys:

Stebėjimo data	Radavietės b. sena	Vystymosi stadija	Veiklos požymiai
2011-01-15	[nėra duomenų]	suaugęs individas	stebimas gyvas (praskrendantis, besimaitinantis ir kt.)

Radavietės/augavietės koordinatės:

Linija [499816.43 6082230.64, 499075.59 6083950.44, 498202.46 6084347.31, 497355.80 6083844.60, 497567.46 6082045.43, 497091.21 6080669.60, 496085.79 6080219.80, 495397.88 6080960.64, 495186.21 6082892.10, 494657.04 6083632.94, 493492.87 6084135.65, 492434.54 6084241.48, 491005.78 6085511.48, 489497.66 6085590.86]

15. RAD-CYGCYG001627 (Gulbės giesmininkas)

Radavietės/augavietės duomenys:

Radavietės/augavietės kodas	RAD-CYGCYG001627
Rėšis (lietuviškas pavadinimas)	Gulbės giesmininkas
Rėšis (lotyniškas pavadinimas)	Cygnus cygnus

Radavietės/augavietės žemėlapis:



Radavietės/augavietės stebėjimo duomenys:

Stebėjimo data	Radavietės bėra sena	Vystymosi stadija	Veiklos požymiai
2012-12-17	[nėra duomenų]	suaugęs individas	[nėra duomenų]

Radavietės/augavietės koordinatės:

Taškas [499780.95 6082373.35]

16. RAD-CYGCYG068520 (Gulbės giesmininkas)

Radavietės/augavietės duomenys:

Radavietės/augavietės kodas	RAD-CYGCYG068520
Rūšis (lietuviškas pavadinimas)	Gulbės giesmininkas
Rūšis (lotyniškas pavadinimas)	Cygnus cygnus

Radavietės/augavietės žemėlapis:



Radavietės/augavietės stebėjimo duomenys:

Stebėjimo data	Radavietės būklė	Vystymosi stadija	Veiklos požymiai
2013-01-12	Stabili	[nėra duomenų]	stebimas gyvas (praskrendantis, besimaitinantis ir kt.)

Radavietės/augavietės koordinatės:

Linija [499796.58 6082230.85, 499135.12 6083791.90, 498440.59 6084274.76, 498142.93 6084281.38, 498149.55 6084287.99]

17. RAD-CYGCYG002793 (Gulbės giesmininkas)

Radavietės/augavietės duomenys:

Radavietės/augavietės kodas	RAD-CYGCYG002793
Rūšis (lietuviškas pavadinimas)	Gulbės giesmininkas
Rūšis (lotyniškas pavadinimas)	Cygnus cygnus

Radavietės/augavietės žemėlapis:



Radavietės/augavietės stebėjimo duomenys:

Stebėjimo data	Radavietės būklė	Vystymosi stadija	Veiklos požymiai
2013-10-30	[nėra duomenų]	suaugęs individas	[nėra duomenų]

Radavietės/augavietės koordinatės:

Taškas [49.958997; 25.228386]

18. RAD-PARMNE044556 (Juodasis apolonas)

Radavietės/augavietės duomenys:

Radavietės/augavietės kodas	RAD-PARMNE044556
R šis (lietuviškas pavadinimas)	Juodasis apolonas
R šis (lotyniškas pavadinimas)	Parnassius mnemosyne

Radavietės/augavietės žemėlapis:



Radavietės/augavietės stebėjimo duomenys:

Stebėjimo data	Radavietės b sena	Vystymosi stadija	Veiklos požymiai
2007-05-29	Pirmas stebėjimas	suaugęs individas	stebimas gyvas (praskrendantis, besimaitinantis ir kt.)

Radavietės/augavietės koordinatės:

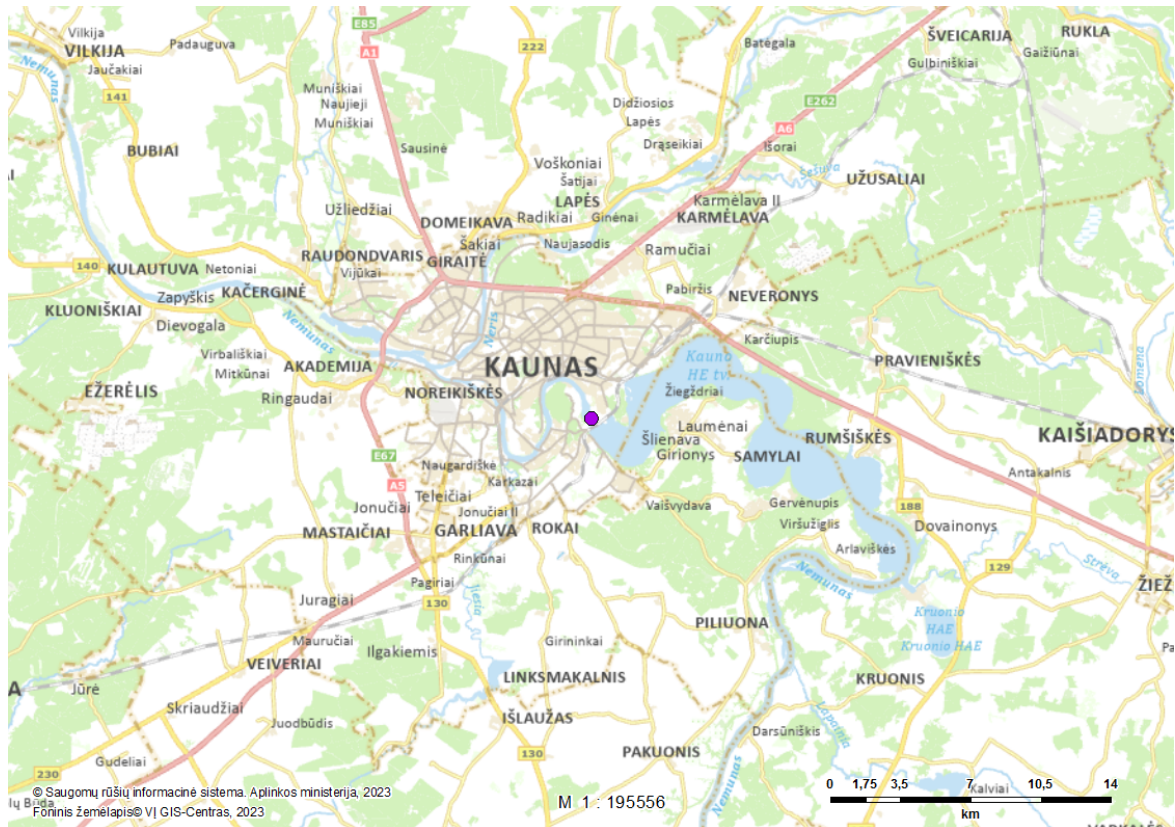
Taškas [495482.00 6076515.00]

19. RAD-BUCCLA002796 (Klykuol)

Radaviet s/augaviet s duomenys:

Radaviet s/augaviet s kodas	RAD-BUCCLA002796
R ū šis (lietuviškas pavadinimas)	Klykuol
R ū šis (lotyniškas pavadinimas)	Bucephala clangula

Radaviet s/augaviet s žem lapis:



Radaviet s/augaviet s steb jimo duomenys:

Steb jimo data	Radaviet s b sena	Vystymosi stadija	Veiklos požymiai
2013-10-30	[n ra duomen]	suaug s individas	[n ra duomen]

Radaviet s/augaviet s koordinat s:

Taškas [499696.94 6082345.69]

20. RAD-CYGCOL089018 (Mažoji gulbė)

Radavietės/augavietės duomenys:

Radavietės/augavietės kodas	RAD-CYGCOL089018
Rėšis (lietuviškas pavadinimas)	Mažoji gulbė
Rėšis (lotyniškas pavadinimas)	Cygnus columbianus

Radavietės/augavietės žemėlapis:



Radavietės/augavietės stebėjimo duomenys:

Stebėjimo data	Radavietės b sena	Vystymosi stadija	Veiklos požymiai
2008-11-14	[nėra duomenų]	stebėjimo veiklos požymiai	stebėjimas gyvas (praskrendantis, besimaitinantis ir kt.)

Radavietės/augavietės koordinatės:

Taškas [499584.00 6082200.00]

21. AUG-CARRHI028673 (Palaipin viksva)

Radaviet s/augaviet s duomenys:

Radaviet s/augaviet s kodas	AUG-CARRHI028673
R ūšis (lietuviškas pavadinimas)	Palaipin viksva
R ūšis (lotyniškas pavadinimas)	Carex rhizina

Radaviet s/augaviet s žemėlapis:



Radaviet s/augaviet s steb jimo duomenys:

Steb jimo data	Radaviet s b sena	Vystymosi stadija	Veiklos požymiai
2009-07-13	Pirmas steb jimas	daigas/vegetuojantis augalas	[n ra duomen]

Radaviet s/augaviet s koordinat s:

Taškas [494099.00 6075193.00]

22. RAD-COTCOT054747 (Putpelis)

Radavietės/augavietės duomenys:

Radavietės/augavietės kodas	RAD-COTCOT054747
Rūšis (lietuviškas pavadinimas)	Putpelis
Rūšis (lotyniškas pavadinimas)	Coturnix coturnix

Radavietės/augavietės žemėlapis:



Radavietės/augavietės stebėjimo duomenys:

Stebėjimo data	Radavietės būseną	Vystymosi stadija	Veiklos požymiai
2015-06-11	Stabili	saugomas individas	kiti buvimo požymiai (balsai ir kt.)

Radavietės/augavietės koordinatės:

Taškas [499428.00 6082023.00]

23. AUG-DIAARE004656 (Smiltyninis gvazdikas)

Radaviet s/augaviet s duomenys:

Radaviet s/augaviet s kodas	AUG-DIAARE004656
R šis (lietuviškas pavadinimas)	Smiltyninis gvazdikas
R šis (lotyniškas pavadinimas)	Dianthus arenarius

Radaviet s/augaviet s žem lapis:



Radaviet s/augaviet s steb jimo duomenys:

Steb jimo data	Radaviet s b sena	Vystymosi stadija	Veiklos požymiai
2014-06-25	[n ra duomen]	žydintis augalas	[n ra duomen]

Radaviet s/augaviet s koordinat s:

Poligonas [501024.50 6083638.02, 501024.50 6083651.25, 500998.04 6083647.01, 500995.40 6083645.43, 501000.69 6083617.38, 501003.86 6083597.27, 501004.39 6083591.45, 501007.57 6083598.33, 501010.74 6083605.21, 501013.39 6083607.33, 501016.04 6083605.74, 501018.15 6083600.98, 501019.21 6083597.80, 501019.21 6083595.16, 501021.33 6083589.86, 501023.44 6083583.51, 501026.09 6083576.11, 501028.74 6083569.23, 501032.97 6083564.46, 501030.85 6083580.34, 501027.68 6083602.56, 501024.50 6083638.02]

24. AUG-EPIATR004670 (Tamsialapis skiautalapis)

Radavietis/augavietis duomenys:

Radavietis/augavietis kodas	AUG-EPIATR004670
R šis (lietuviškas pavadinimas)	Tamsialapis skiautalapis
R šis (lotyniškas pavadinimas)	Epipactis atrorubens

Radavietis/augavietis žemėlapis:



Radavietis/augavietis stebėjimo duomenys:

Stebėjimo data	Radavietis b sena	Vystymosi stadija	Veiklos požymiai
2014-06-25	[nėra duomenų]	daigas/vegetuojantis augalas	[nėra duomenų]

Radavietis/augavietis koordinatės:

Taškas [501036.01 6083593.76]

25. AUG-CORINT028110 (Tarpinis r tenis)

Radaviet s/augaviet s duomenys:

Radaviet s/augaviet s kodas	AUG-CORINT028110
R ūšis (lietuviškas pavadinimas)	Tarpinis r tenis
R ūšis (lotyniškas pavadinimas)	Corydalis intermedia

Radaviet s/augaviet s žemėlapis:



Radaviet s/augaviet s steb jimo duomenys:

Steb jimo data	Radaviet s b sena	Vystymosi stadija	Veiklos požymiai
1995-05-25	[n ra duomen]	žydintis augalas	[n ra duomen]

Radaviet s/augaviet s koordinat s:

Taškas [494093.00 6075251.50]

26. RAD-MYODAU108734 (Vandeninis pel ausis)

Radaviet s/augaviet s duomenys:

Radaviet s/augaviet s kodas	RAD-MYODAU108734
R šis (lietuviškas pavadinimas)	Vandeninis pel ausis
R šis (lotyniškas pavadinimas)	Myotis daubentonii

Radaviet s/augaviet s žem lapis:



Radaviet s/augaviet s steb jimo duomenys:

Steb jimo data	Radaviet s b sena	Vystymosi stadija	Veiklos požymiai
2020-02-05	Pirmas steb jimas	suaug s individas	steb tas gyvas (praskrendantis, besimaitinantis ir kt.)

Radaviet s/augaviet s koordinat s:

Taškas [499467.90 6080423.03]

27. AUG-PULPAT046075 (V jaland šilag I)

Radaviet s/augaviet s duomenys:

Radaviet s/augaviet s kodas	AUG-PULPAT046075
R šis (lietuviškas pavadinimas)	V jaland šilag I
R šis (lotyniškas pavadinimas)	Pulsatilla patens

Radaviet s/augaviet s žem lapis:



Radaviet s/augaviet s steb jimo duomenys:

Steb jimo data	Radaviet s b sena	Vystymosi stadija	Veiklos požymiai
1931-04-25	[n ra duomen]	žydintis augalas	[n ra duomen]

Radaviet s/augaviet s koordinat s:

Taškas [501091.06 6082801.20]

28. RAD-EPTNIL108732 (Šiaurinis šikšnys)

Radavietis/augavietis duomenys:

Radavietis/augavietis kodas	RAD-EPTNIL108732
R šis (lietuviškas pavadinimas)	Šiaurinis šikšnys
R šis (lotyniškas pavadinimas)	Eptesicus nilssoni

Radavietis/augavietis žemėlapis:



Radavietis/augavietis stebėjimo duomenys:

Stebėjimo data	Radavietis/stebėjimo sena	Vystymosi stadija	Veiklos požymiai
2020-02-05	Pirmas stebėjimas	suaugęs individas	stebimas gyvas (praskrendantis, besimaitinantis ir kt.)

Radavietis/augavietis koordinatės:

Taškas [499456.56 6080387.29]

29. RAD-SYMPAE006643 (Žieduotoji str liuk)

Radaviet s/augaviet s duomenys:

Radaviet s/augaviet s kodas	RAD-SYMPAE006643
R ū šis (lietuviškas pavadinimas)	Žieduotoji str liuk
R ū šis (lotyniškas pavadinimas)	Sympecta paedisca

Radaviet s/augaviet s žemėlapis:



Radaviet s/augaviet s steb jimo duomenys:

Steb jimo data	Radaviet s b sena	Vystymosi stadija	Veiklos požymiai
2008-03-09	Stabili	suaug s individas	[n ra duomen]

Radaviet s/augaviet s koordinat s:

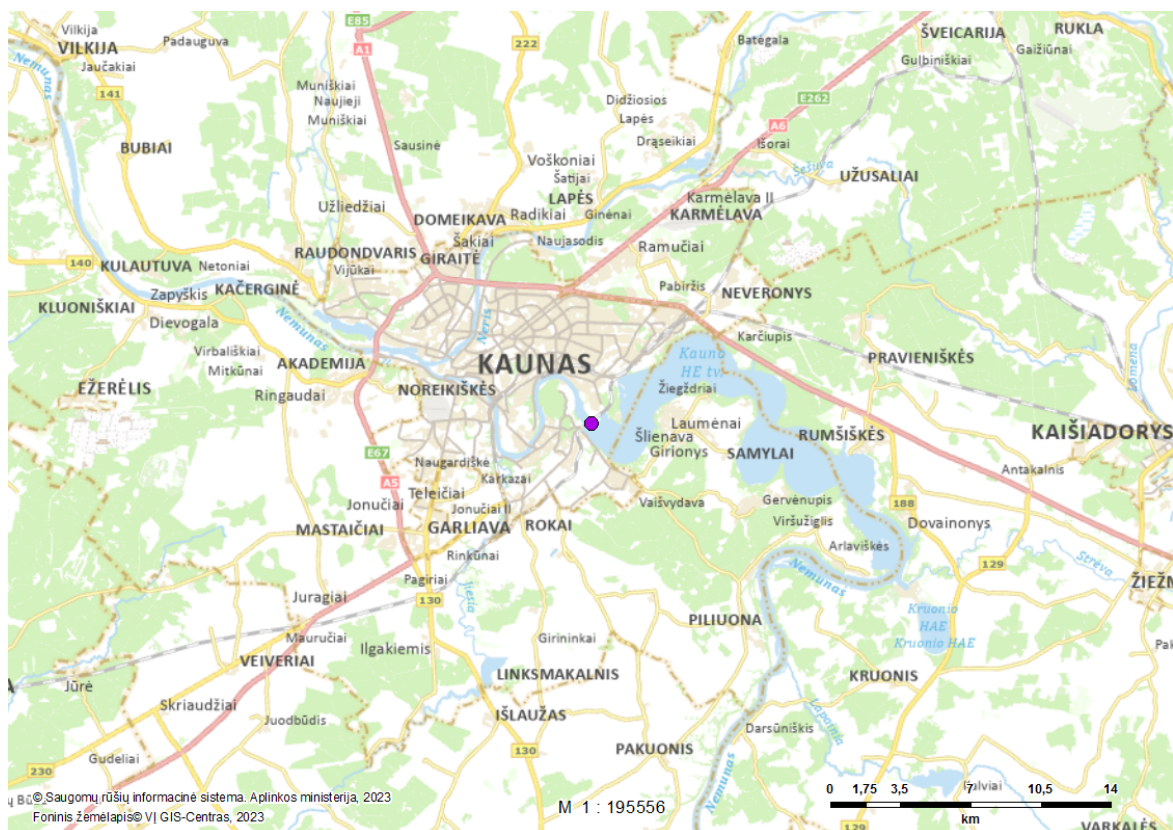
Taškas [500989.00 6082762.00]

30. RAD-AYTMAR072916 (Žiloji antis)

Radaviet s/augaviet s duomenys:

Radaviet s/augaviet s kodas	RAD-AYTMAR072916
R šis (lietuviškas pavadinimas)	Žiloji antis
R šis (lotyniškas pavadinimas)	Aythya marila

Radaviet s/augaviet s žem lapis:



Radaviet s/augaviet s steb jimo duomenys:

Steb jimo data	Radaviet s b sena	Vystymosi stadija	Veiklos požymiai
1996-02-24	[n ra duomen]	suaug s individas	steb tas gyvas (praskrendantis, besimaitinantis ir kt.)

Radaviet s/augaviet s koordinat s:

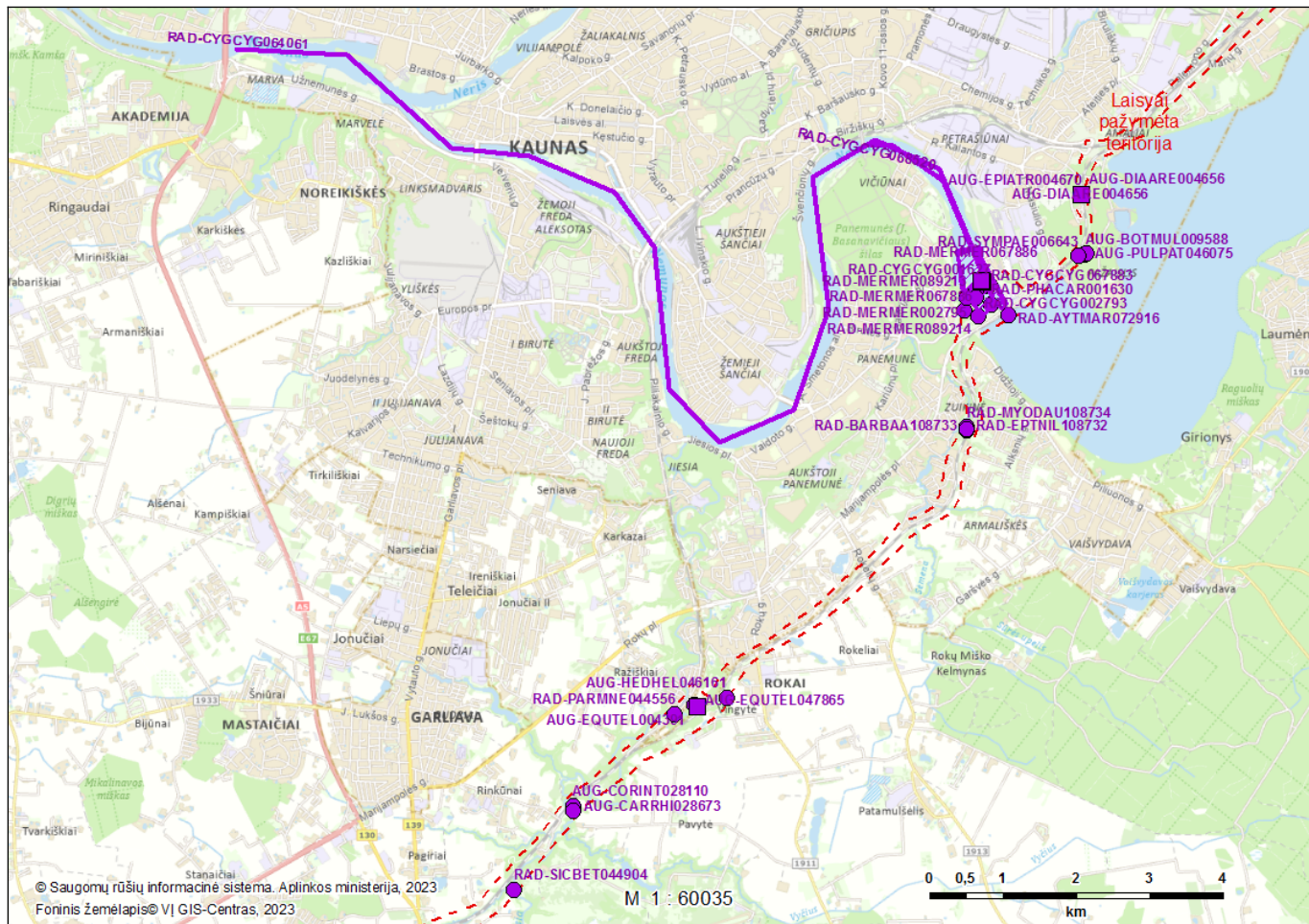
Taškas [500031.54 6081949.73]

Išrašo santrauka

Prašyta teritorija: Laisvai pažymėta teritorija

Prašytos rūšys: Visos rūšys

Teritorijoje aptinkamą prašytą saugomųjų teritorijų radaviečių ir augaviečių apžvalginis žemėlapis:



Išrašė pateikiamą teritorijoje aptinkamą prašytą saugomųjų teritorijų radaviečių ir augaviečių sąrašą:

Eil. nr.	Rūšis (lietuviškas pavadinimas)	Rūšis (lotyniškas pavadinimas)	Radaviečių kodas	Paskutinio stebėjimo data
1.	Beržin sicista	<i>Sicista betulina</i>	RAD-SICBET044904	1971-07-14
2.	Daugiaskiltis varpenis	<i>Botrychium multifidum</i>	AUG-BOTMUL009588	1933-08-13
3.	Didysis asi klis	<i>Equisetum telmateia</i>	AUG-EQUTEL004391	2014-09-29
4.	Didysis asi klis	<i>Equisetum telmateia</i>	AUG-EQUTEL047865	2015-04-24
5.	Didysis auksinukas	<i>Lycaena dispar</i>	RAD-LYCDIS049460	2007-05-29
6.	Didysis daniasnapis	<i>Mergus merganser</i>	RAD-MERMER067886	2010-12-25
7.	Didysis daniasnapis	<i>Mergus merganser</i>	RAD-MERMER089213	2013-05-21
8.	Didysis daniasnapis	<i>Mergus merganser</i>	RAD-MERMER089214	2013-05-21
9.	Didysis daniasnapis	<i>Mergus merganser</i>	RAD-MERMER002795	2013-05-22
10.	Didysis kormoranas	<i>Phalacrocorax carbo</i>	RAD-PHACAR001630	2013-10-29
11.	Europinis pliaušis	<i>Barbastella barbastellus</i>	RAD-BARBAA108733	2020-02-05

Eil. nr.	Rūšis (lietuviškas pavadinimas)	Rūšis (lotyniškas pavadinimas)	Radavieties kodas	Paskutinio stebėjimo data
12.	Gebenlėpis	<i>Hedera helix</i>	AUG-HEDHEL046161	1939-07-13
13.	Gulbė giesmininkė	<i>Cygnus cygnus</i>	RAD-CYGCYG067883	2010-12-25
14.	Gulbė giesmininkė	<i>Cygnus cygnus</i>	RAD-CYGCYG064061	2011-01-15
15.	Gulbė giesmininkė	<i>Cygnus cygnus</i>	RAD-CYGCYG001627	2012-12-17
16.	Gulbė giesmininkė	<i>Cygnus cygnus</i>	RAD-CYGCYG068520	2013-01-12
17.	Gulbė giesmininkė	<i>Cygnus cygnus</i>	RAD-CYGCYG002793	2013-10-30
18.	Juodasis apolonas	<i>Parnassius mnemosyne</i>	RAD-PARMNE044556	2007-05-29
19.	Klykuolė	<i>Bucephala clangula</i>	RAD-BUCCLA002796	2013-10-30
20.	Mažoji gulbė	<i>Cygnus columbianus</i>	RAD-CYGCOL089018	2008-11-14
21.	Palaipinė viksva	<i>Carex rhizina</i>	AUG-CARRHI028673	2009-07-13
22.	Putpelė	<i>Coturnix coturnix</i>	RAD-COTCOT054747	2015-06-11
23.	Smiltyninis gvazdikas	<i>Dianthus arenarius</i>	AUG-DIAARE004656	2014-06-25
24.	Tamsialapis skiautalpis	<i>Epipactis atrorubens</i>	AUG-EPIATR004670	2014-06-25
25.	Tarpinė rėtinė	<i>Corydalis intermedia</i>	AUG-CORINT028110	1995-05-25
26.	Vandeninė pelė ausis	<i>Myotis daubentonii</i>	RAD-MYODAU108734	2020-02-05
27.	Vėjalandė šilagėlė	<i>Pulsatilla patens</i>	AUG-PULPAT046075	1931-04-25
28.	Šiaurinė šikšnyė	<i>Eptesicus nilsoni</i>	RAD-EPTNIL108732	2020-02-05
29.	Žieduotoji strėliukė	<i>Sympecma paedisca</i>	RAD-SYMPAE006643	2008-03-09
30.	Žilė antė	<i>Aythya marila</i>	RAD-AYTMAR072916	1996-02-24



IŠRAŠAS

IŠ SAUGOMŲ TERITORIJŲ RŪŠIŲ INFORMACINĖS SISTEMOS

Nr. SRIS-2023-16456521

Išrašo suformavimo data: 2023-02-15 10:19:45

Prašymo numeris	SRIS-2023-16456521
Prašymo data	2023-02-15
Išrašo gavimo tikslas	Projekto „Rail Baltica“ geležinkelių infrastruktūros planuojamos kėlinės veiklos Kauno geležinkelių mazge poveikio aplinkai vertinimo ataskaita

Prašyta teritorija: Laisvai pažymėta teritorija

Prašytos rūšys: Visos rūšys

Išraš suformavo: Saugomų rūšių informacinė sistema

Išraš pateikiama situacija iki: 2023-02-15

DĖMESIO! Išrašė esančius duomenis, kuriuose yra tikslūs saugomų gyvūnų, augalų ir gyvūnų rūšių radaviečių ar augaviečių koordinatės, galima naudoti tik nurodytais tikslais, neatskleisti jokiems asmenims, jei tai galėtų sukelti grėsmę saugomų rūšių išlikimui.

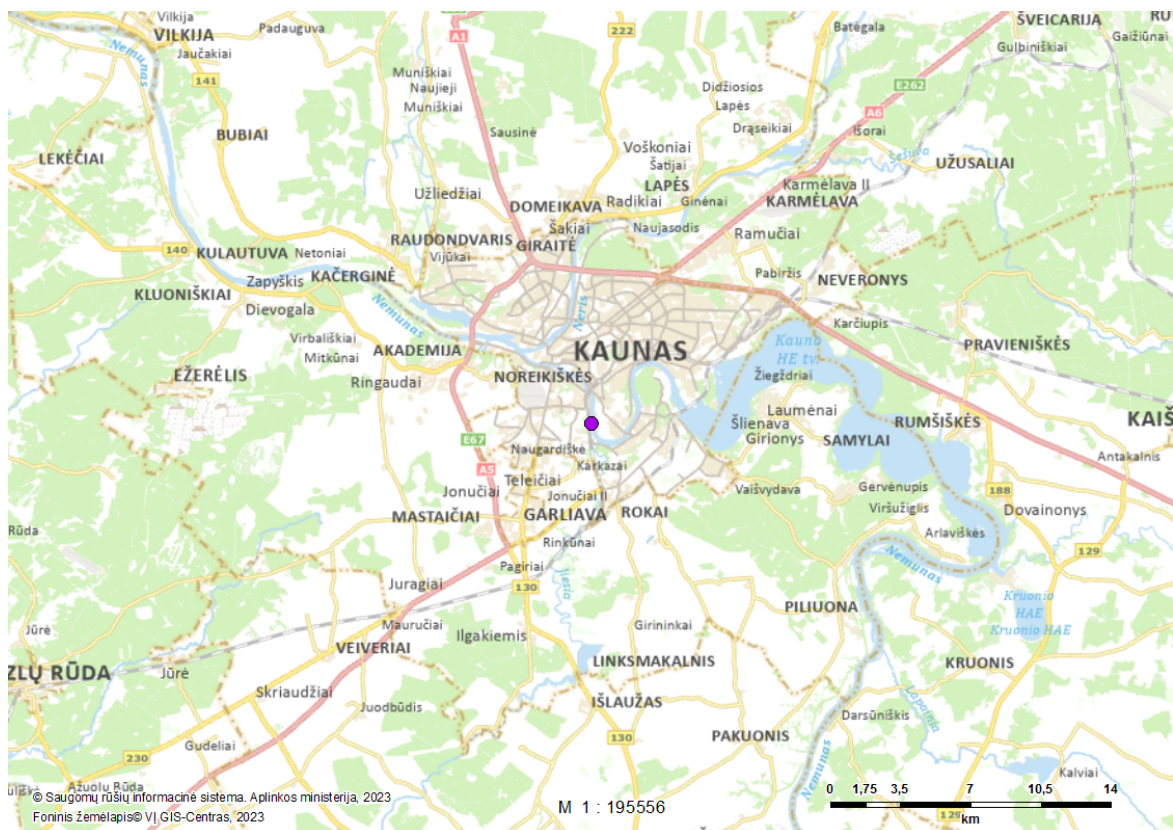
Kituose puslapiuose pateikiami detalūs prašytoje teritorijoje aptinkamų saugomų rūšių radaviečių ar augaviečių bei jų stebėjimo duomenys:

1. RAD-MERMER090140 (Didysis daniasnapis)

Radavietės/augavietės duomenys:

Radavietės/augavietės kodas	RAD-MERMER090140
Rūšis (lietuviškas pavadinimas)	Didysis daniasnapis
Rūšis (lotyniškas pavadinimas)	Mergus merganser

Radavietės/augavietės žemėlapis:



Radavietės/augavietės stebėjimo duomenys:

Stebėjimo data	Radavietės būklė	Vystymosi stadija	Veiklos požymiai
2009-05-26	Stabili	suaugęs individas veisimosi vietoje (lizde, oloje ir pan.)	lizdas, ola ir pan.

Radavietės/augavietės koordinatės:

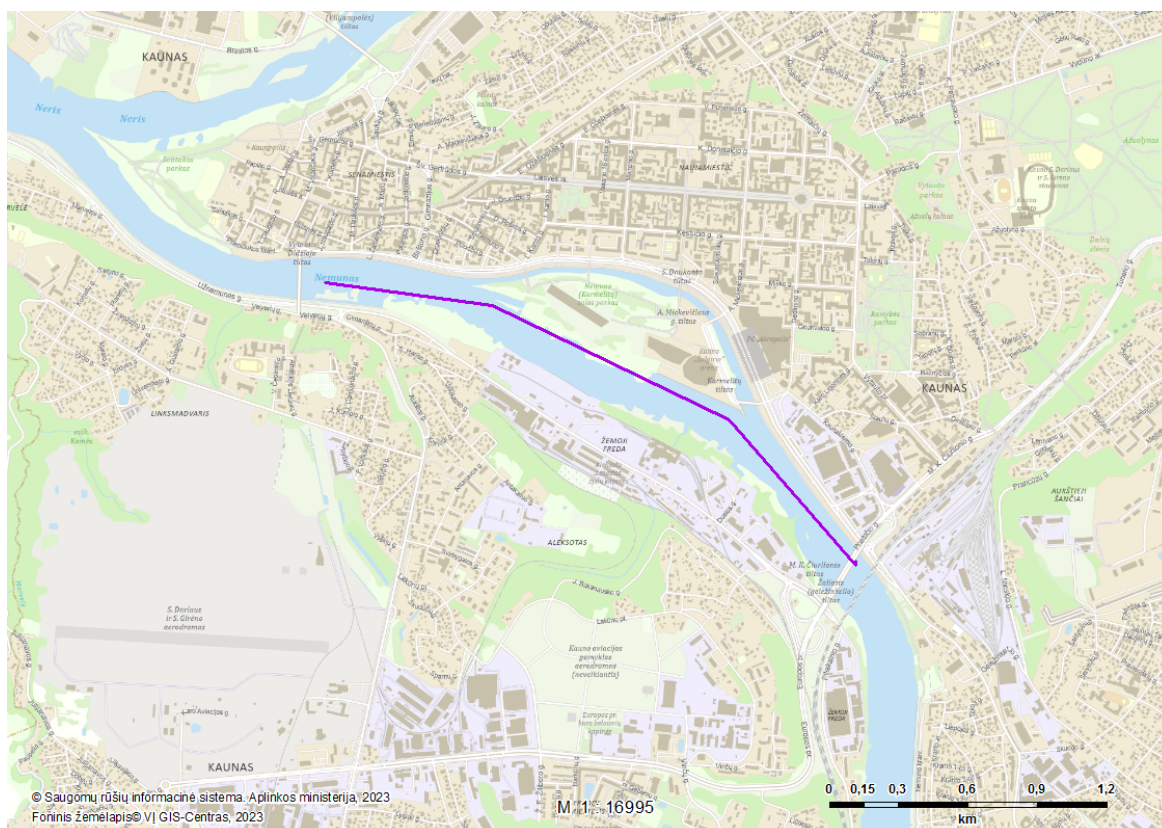
Taškas [495244.69 6081299.51]

2. RAD-MERMER067952 (Didysis daniasnapis)

Radavietės/augavietės duomenys:

Radavietės/augavietės kodas	RAD-MERMER067952
Rūšis (lietuviškas pavadinimas)	Didysis daniasnapis
Rūšis (lotyniškas pavadinimas)	Mergus merganser

Radavietės/augavietės žemėlapis:



Radavietės/augavietės stebėjimo duomenys:

Stebėjimo data	Radavietės būseną	Vystymosi stadija	Veiklos požymiai
2015-01-16	Stabili	[nėra duomenų]	stebimas gyvas (praskrendantis, besimaitinantis ir kt.)

Radavietės/augavietės koordinatės:

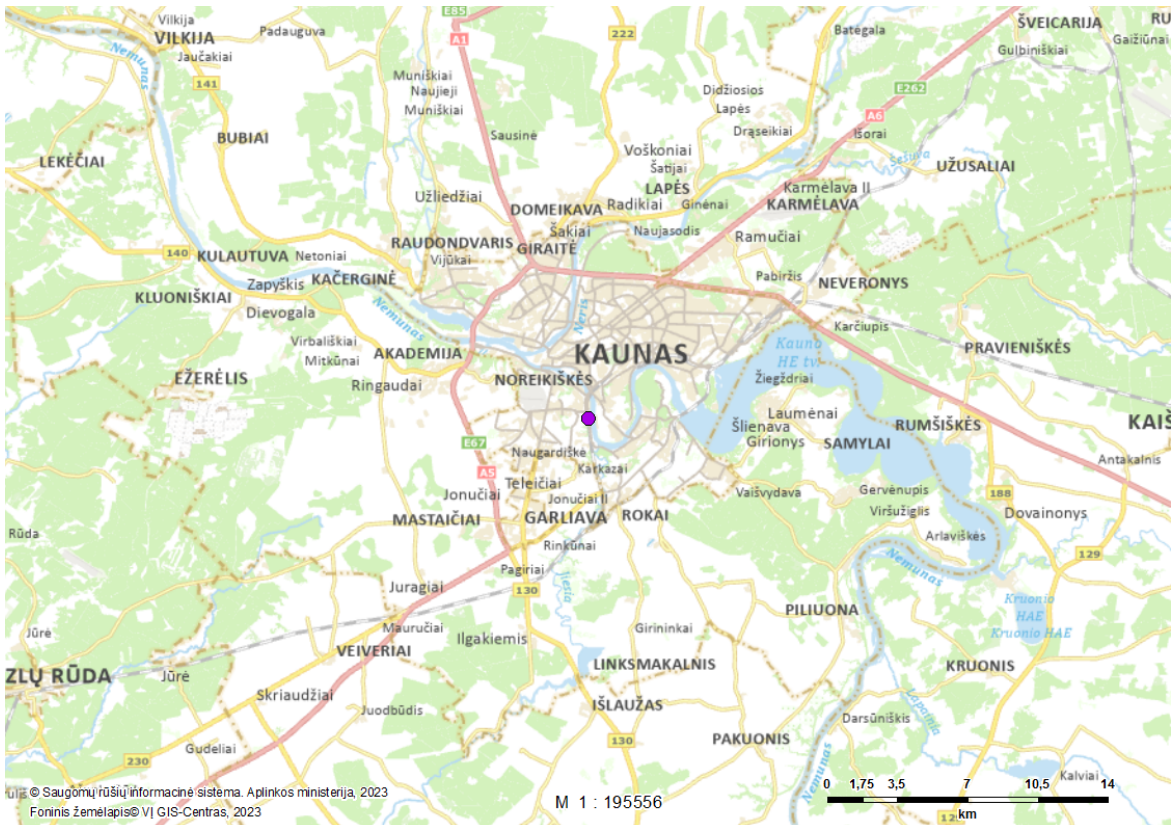
Linija [492891.49 6084192.30, 493612.48 6084093.08, 494637.75 6083596.99, 495186.76 6082968.60, 495186.76 6082988.45]

3. AUG-HEDHEL046688 (Geben lipik)

Radaviet s/augaviet s duomenys:

Radaviet s/augaviet s kodas	AUG-HEDHEL046688
R ūšis (lietuviškas pavadinimas)	Geben lipik
R ūšis (lotyniškas pavadinimas)	Hedera helix

Radaviet s/augaviet s žemėlapis:



Radaviet s/augaviet s steb jimo duomenys:

Steb jimo data	Radaviet s b sena	Vystymosi stadija	Veiklos požymiai
1932-06-03	[n ra duomen]	daigas/vegetuojantis augalas	[n ra duomen]

Radaviet s/augaviet s koordinat s:

Taškas [495064.56 6081699.49]

4. RAD-CYGCYG064061 (Gulbės giesmininkas)

Radavietės/augavietės duomenys:

Radavietės/augavietės kodas	RAD-CYGCYG064061
Rėšis (lietuviškas pavadinimas)	Gulbės giesmininkas
Rėšis (lotyniškas pavadinimas)	Cygnus cygnus

Radavietės/augavietės žemėlapis:



Radavietės/augavietės stebėjimo duomenys:

Stebėjimo data	Radavietės b sena	Vystymosi stadija	Veiklos požymiai
2011-01-15	[nėra duomenų]	suaugęs individas	stebimas gyvas (praskrendantis, besimaitinantis ir kt.)

Radavietės/augavietės koordinatės:

Linija [499816.43 6082230.64, 499075.59 6083950.44, 498202.46 6084347.31, 497355.80 6083844.60, 497567.46 6082045.43, 497091.21 6080669.60, 496085.79 6080219.80, 495397.88 6080960.64, 495186.21 6082892.10, 494657.04 6083632.94, 493492.87 6084135.65, 492434.54 6084241.48, 491005.78 6085511.48, 489497.66 6085590.86]

5. AUG-TRASUA012699 (Kvapnioji kemp)

Radaviet s/augaviet s duomenys:

Radaviet s/augaviet s kodas	AUG-TRASUA012699
R ū šis (lietuviškas pavadinimas)	Kvapnioji kemp
R ū šis (lotyniškas pavadinimas)	Trametes suaveolens

Radaviet s/augaviet s žemėlapis:



Radaviet s/augaviet s steb jimo duomenys:

Steb jimo data	Radaviet s b sena	Vystymosi stadija	Veiklos požymiai
1937-09-30	[n ra duomen]	augantis grybas arba kerp	[n ra duomen]

Radaviet s/augaviet s koordinat s:

Taškas [495061.77 6081572.67]

6. AUG-POLCAE047230 (Mlynasis palemonas)

Radavietės/augavietės duomenys:

Radavietės/augavietės kodas	AUG-POLCAE047230
Rūšis (lietuviškas pavadinimas)	Mlynasis palemonas
Rūšis (lotyniškas pavadinimas)	Polemonium caeruleum

Radavietės/augavietės žemėlapis:



Radavietės/augavietės stebėjimo duomenys:

Stebėjimo data	Radavietės b sena	Vystymosi stadija	Veiklos požymiai
1988-06-02	[n ra duomen]	žydintis augalas	[n ra duomen]

Radavietės/augavietės koordinatės:

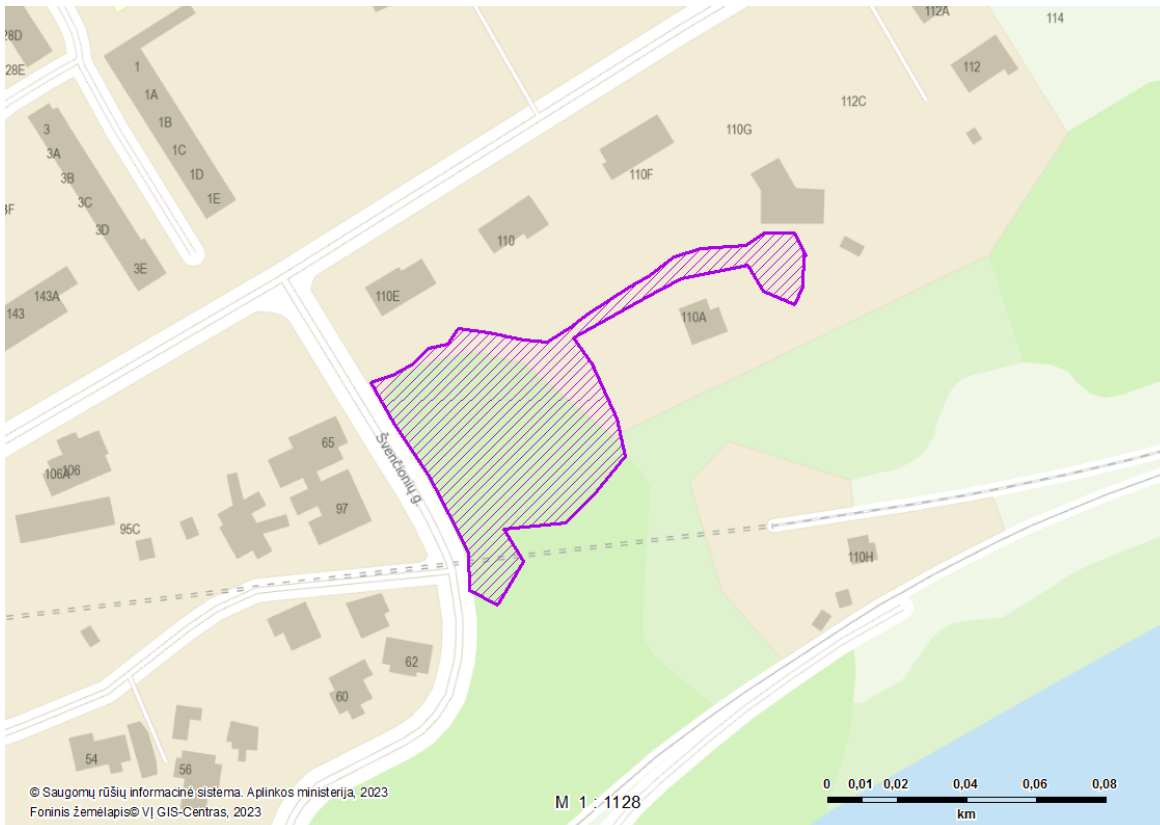
Taškas [495765.25 6077265.15]

7. RAD-OSMERE105070 (Ni riaspalvis auksavabalis)

Radaviet s/augaviet s duomenys:

Radaviet s/augaviet s kodas	RAD-OSMERE105070
R ūšis (lietuviškas pavadinimas)	Ni riaspalvis auksavabalis
R ūšis (lotyniškas pavadinimas)	Osmoderma eremita

Radaviet s/augaviet s žemėlapis:



Radaviet s/augaviet s stebėjimo duomenys:

Stebėjimo data	Radaviet s b sena	Vystymosi stadija	Veiklos požymiai
2020-07-06	Pirmas stebėjimas	suaugęs individas	[nėra duomenų]

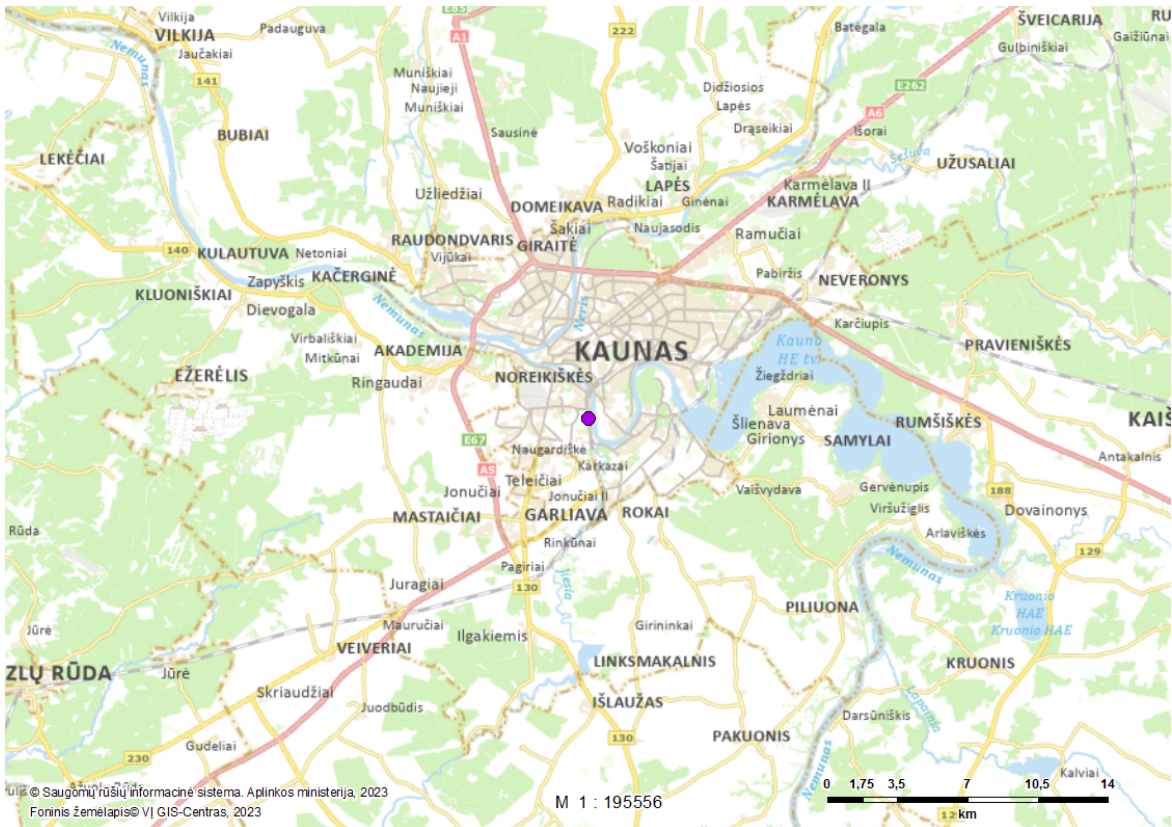
Radaviet s/augaviet s koordinatės:

8. AUG-GAGPRA013502 (Pievinis vištapienis)

Radavietės/augavietės duomenys:

Radavietės/augavietės kodas	AUG-GAGPRA013502
Rūšis (lietuviškas pavadinimas)	Pievinis vištapienis
Rūšis (lotyniškas pavadinimas)	Gagea pratensis

Radavietės/augavietės žemėlapis:



Radavietės/augavietės stebėjimo duomenys:

Stebėjimo data	Radavietės b. sena	Vystymosi stadija	Veiklos požymiai
1921-05-02	[nėra duomenų]	žydintis augalas	[nėra duomenų]

Radavietės/augavietės koordinatės:

Taškas [495052.10 6081559.92]

9. AUG-ALYGME061165 (Smiltyninis laibenis)

Radavietės/augavietės duomenys:

Radavietės/augavietės kodas	AUG-ALYGME061165
Rūšis (lietuviškas pavadinimas)	Smiltyninis laibenis
Rūšis (lotyniškas pavadinimas)	Alyssum gmelinii

Radavietės/augavietės žemėlapis:



Radavietės/augavietės stebėjimo duomenys:

Stebėjimo data	Radavietės b sena	Vystymosi stadija	Veiklos požymiai
1933-06-10	Pirmas stebėjimas	daigas/vegetuojantis augalas	[nėra duomenų]

Radavietės/augavietės koordinatės:

Taškas [497489.00 6084230.00]

10. AUG-BROERE078836 (Staioji dirsuolė)

Radavietės/augavietės duomenys:

Radavietės/augavietės kodas	AUG-BROERE078836
Rėšis (lietuviškas pavadinimas)	Staioji dirsuolė
Rėšis (lotyniškas pavadinimas)	Bromopsis erecta

Radavietės/augavietės žemėlapis:



Radavietės/augavietės stebėjimo duomenys:

Stebėjimo data	Radavietės b sena	Vystymosi stadija	Veiklos požymiai
1930-05-18	Pirmas stebėjimas	daigas/vegetuojantis augalas	[nėra duomenų]

Radavietės/augavietės koordinatės:

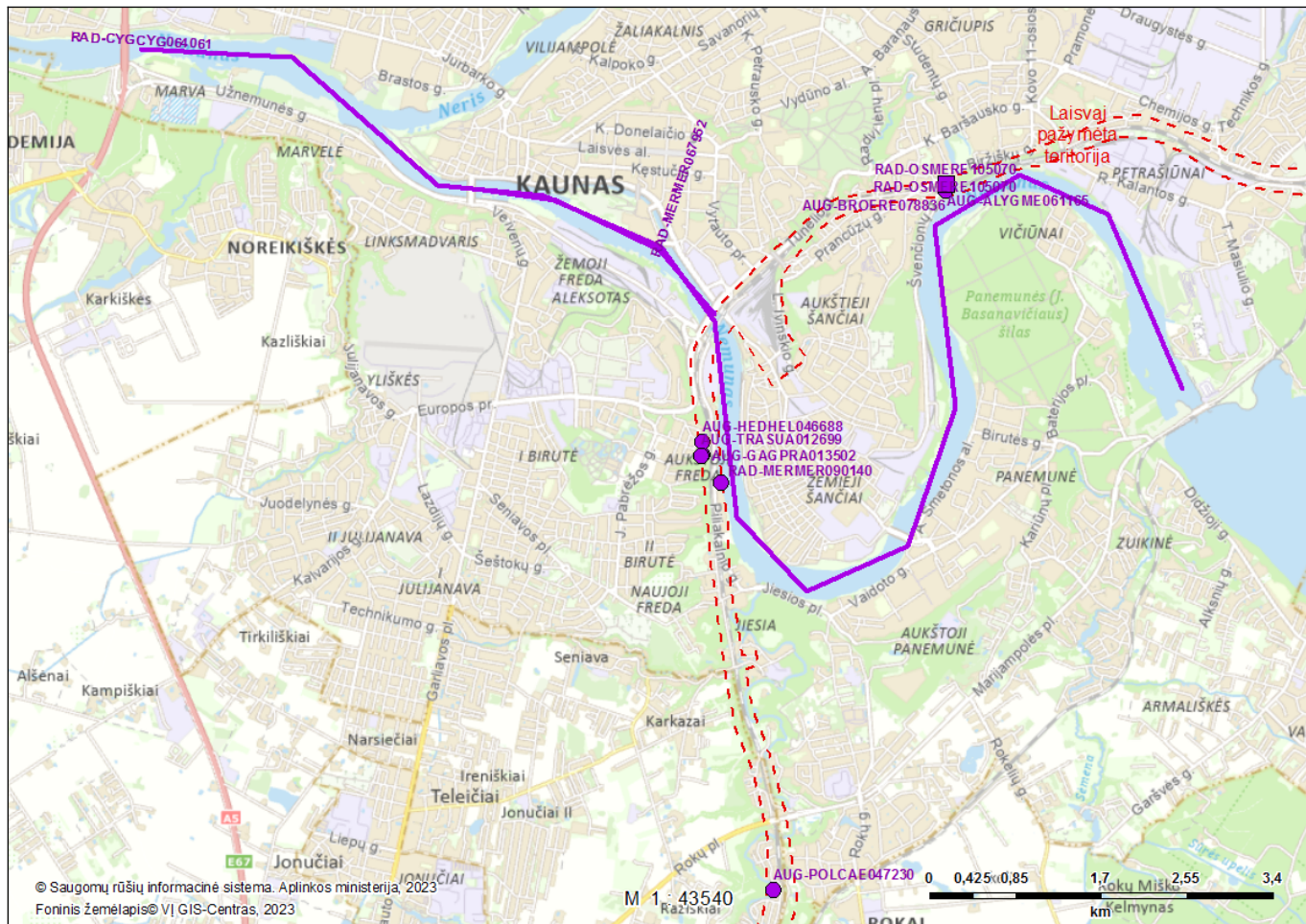
Taškas [497468.00 6084190.00]

Išrašo santrauka

Prašyta teritorija: Laisvai pažymėta teritorija

Prašytos rėšys: Visos rėšys

Teritorijoje aptinkamų prašyt saugomų rėšių radaviečių ir augaviečių apžvalginis žemėlapis:



Išrašė pateikiamą teritorijoje aptinkamų prašyt saugomų rėšių radaviečių ir augaviečių sąrašą:

Eil. nr.	Rėšis (lietuviškas pavadinimas)	Rėšis (lotyniškas pavadinimas)	Radaviečių kodas	Paskutinio stebėjimo data
1.	Didysis daniasnapis	<i>Mergus merganser</i>	RAD-MERMER090140	2009-05-26
2.	Didysis daniasnapis	<i>Mergus merganser</i>	RAD-MERMER067952	2015-01-16
3.	Gėbenilypik	<i>Hedera helix</i>	AUG-HEDHEL046688	1932-06-03
4.	Gulbė giesmininkė	<i>Cygnus cygnus</i>	RAD-CYGCYG064061	2011-01-15
5.	Kvapnioji kempė	<i>Trametes suaveolens</i>	AUG-TRASUA012699	1937-09-30
6.	Mėlynasis palemonas	<i>Polemonium caeruleum</i>	AUG-POLCAE047230	1988-06-02
7.	Niuraspalvis auksavabalys	<i>Osmoderma eremita</i>	RAD-OSMERE105070	2020-07-06
8.	Pievin vištapien	<i>Gagea pratensis</i>	AUG-GAGPRA013502	1921-05-02
9.	Smiltyninis laibenis	<i>Alyssum gmelinii</i>	AUG-ALYGME061165	1933-06-10
10.	Staioji dirsuolė	<i>Bromopsis erecta</i>	AUG-BROERE078836	1930-05-18

