














Sutartiniai ženklai / Legend

-  Identifikuota vibracijos poveikio zona / Identified vibration exposure zone
-  Identifikuoti gyv. pastatai, kur vibracijų lygiai gali viršyti HN 50:2016 reikalavimus / Identified residential buildings where vibration levels may exceed the requirements
-  Identifikuotos vietos, kuriose reikia atlikti išsamesnius vibracijos tyrimus / Identified areas where detailed vibration studies are required
-  Visuomenės poreikiams planuojami paimti pastatai / Buildings planned to be taken for public use
-  Gyvenamas pastatas / Residential buildings
-  Negyvenamas pastatas / Non-residential buildings
-  Visuomeninis pastatas / Public buildings

Geležinkelio kelių žymėjimas / Labeling of railway tracks

-  Planuojamos 1435 mm pločio vėžės / Planned 1435 mm wide tracks
-  Planuojamos 1520 mm pločio vėžės / Planned 1520 mm wide tracks
-  Esamos (pastatytos) 1520 mm pločio vėžės / Existing (constructed) 1520 mm wide tracks
-  Esamos (pastatytos) 1435 mm pločio vėžės / Existing (constructed) 1435 mm wide tracks
-  Atskiru projektu rengiama 1435 mm pločio vėžė / Seperate project planned 1435 mm wide track
-  Atskiru projektu rengiama 1520 mm pločio vėžė / Seperate project planned 1520 mm wide track

0 1 500 3 000 m