

— PŪV riba

BIOMORFOTOPAI

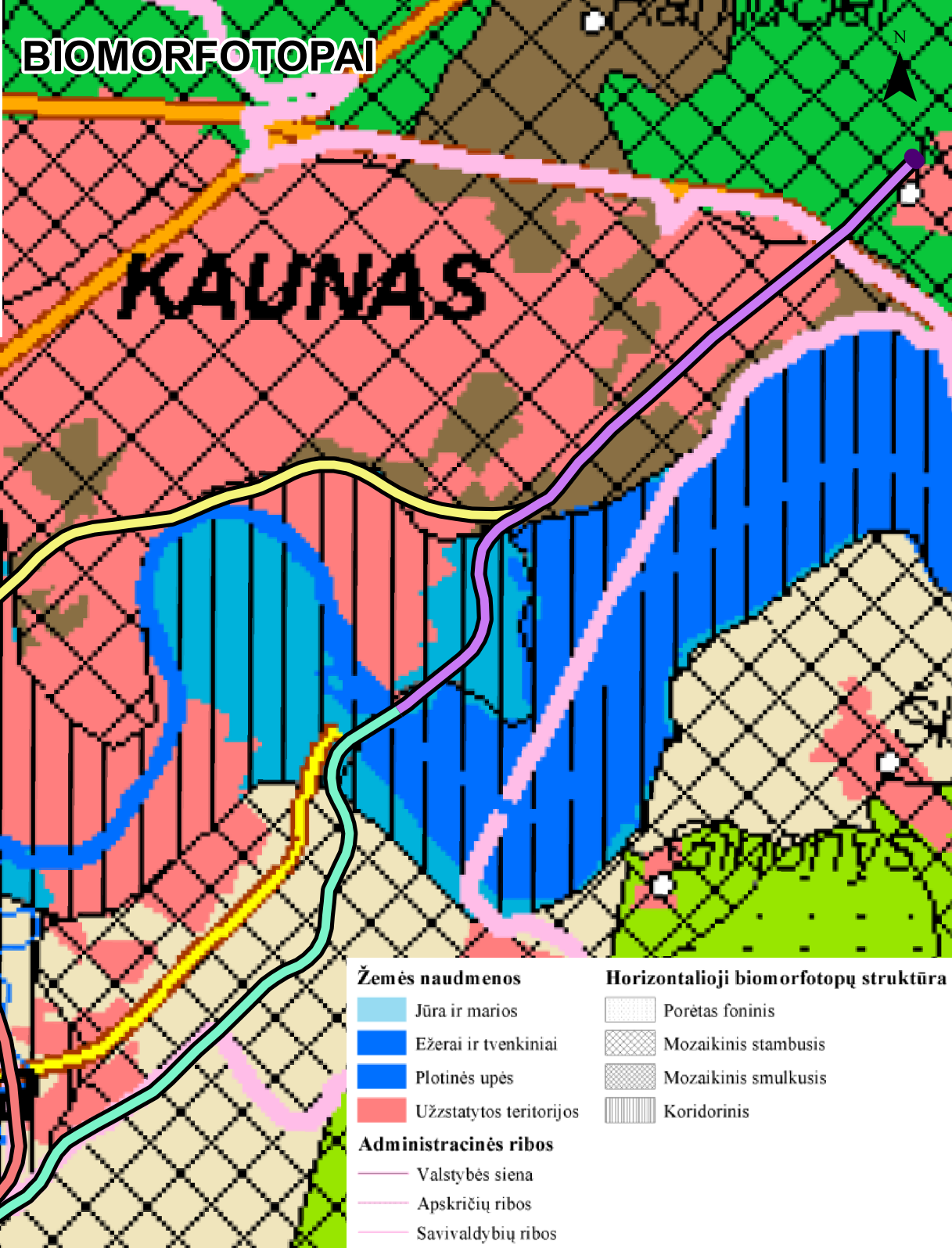
Ruožo Nr.

— Ruožas Nr. 1

— Ruožas Nr. 2

— Ruožas Nr. 3

— Ruožas Nr. 4



Žemės naudmenos

- Jūra ir marios
- Ežerai ir tvenkiniai
- Plotinės upės
- Užstatytos teritorijos

Administracinės ribos

- Valstybės siena
- Apskričių ribos
- Savivaldybių ribos

Horizontalioji biomorfotopų struktūra

- Porėtas foninis
- Mozaikinis stambusis
- Mozaikinis smulkusis
- Koridorinis

Vertikaliųjų biomorfotopų struktūra

Plotu vyraujantys (> 50%) kraštovaizdžio biomorfotopų struktūros elementai	Aukštis	Kontrastingumas		
		Didelis	Vidutinis	Mažas
Miškai	Didelis			
Agrokompleksai ir/arba pelkės (miškų plotai > 500 ha)	Pereinamasis			
Agrokompleksai ir/arba pelkės (miškų plotai < 500 ha)				
Pievos ir ganyklos	Mažas			
Vandens telkiniai	Povandeniniai horizontai			



FIZIOMORFOTOPAI

PŪV riba

Ruožo Nr.

Ruožas Nr. 1

Ruožas Nr. 2

Ruožas Nr. 3

Ruožas Nr. 4

Ramučiai

KAUNAS

II. Vyraujantys medynai

- p – pušis
- e – eglė
- b – beržas
- bl – baltalksnis
- jd – juodalksnis
- d – drebulė
- u – uosis
- l – liepa

- Smėlingų lygumų kraštovaizdis (L)
- Molingų lygumų kraštovaizdis (L')
- Smėlingų banguotų plynaukščių kraštovaizdis (B)
- Molingų banguotų plynaukščių kraštovaizdis (B')
- Moreninių gūbrių kraštovaizdis (G)
- Smėlingų kalvynų kraštovaizdis (K)
- Moreninių kalvynų kraštovaizdis (K')
- Ežeruočių duburių kraštovaizdis (E)
- Ežerynų kraštovaizdis (E')
- Slėnių kraštovaizdis (S)

I.2. Papildančiosios fiziogeninio pamato ypatybės

- b – banguotumas
- r – rumbėtumas
- g – gubrėtumas
- s – slėniuotumas
- t – terasuotumas
- k – karstėtumas
- p – pelkėtumas
- e – ežeruočumas
- c – klifuotumas

Kraštovaizdžio sukultūrinimo pobūdis (skliausteliuose - porajonio indekse esantis kodas)

- Pelkinis kraštovaizdis (0)
- Miškingas kraštovaizdis (1)
- Miškingas agrarinis kraštovaizdis (2)
- Miškingas mažai urbanizuotas kraštovaizdis (3)
- Agrarinis kraštovaizdis (4)
- Agrarinis mažai urbanizuotas kraštovaizdis (5)
- Agrarinis urbanizuotas (6)
- Urbanizuotas kraštovaizdis (7)

IV. Papildančiosios architektūrinės kraštovaizdžio savybės

- A1 – etnokultūriškumas
- A2 – architektūrinis stilingumas
- A3 – urbanistinių kompleksų aukštingumas

0 1 2 km

Vizualinę struktūrą formuojantys veiksniai

1. Vertikalioji sąsąka (Erdvinis despektiškumas)

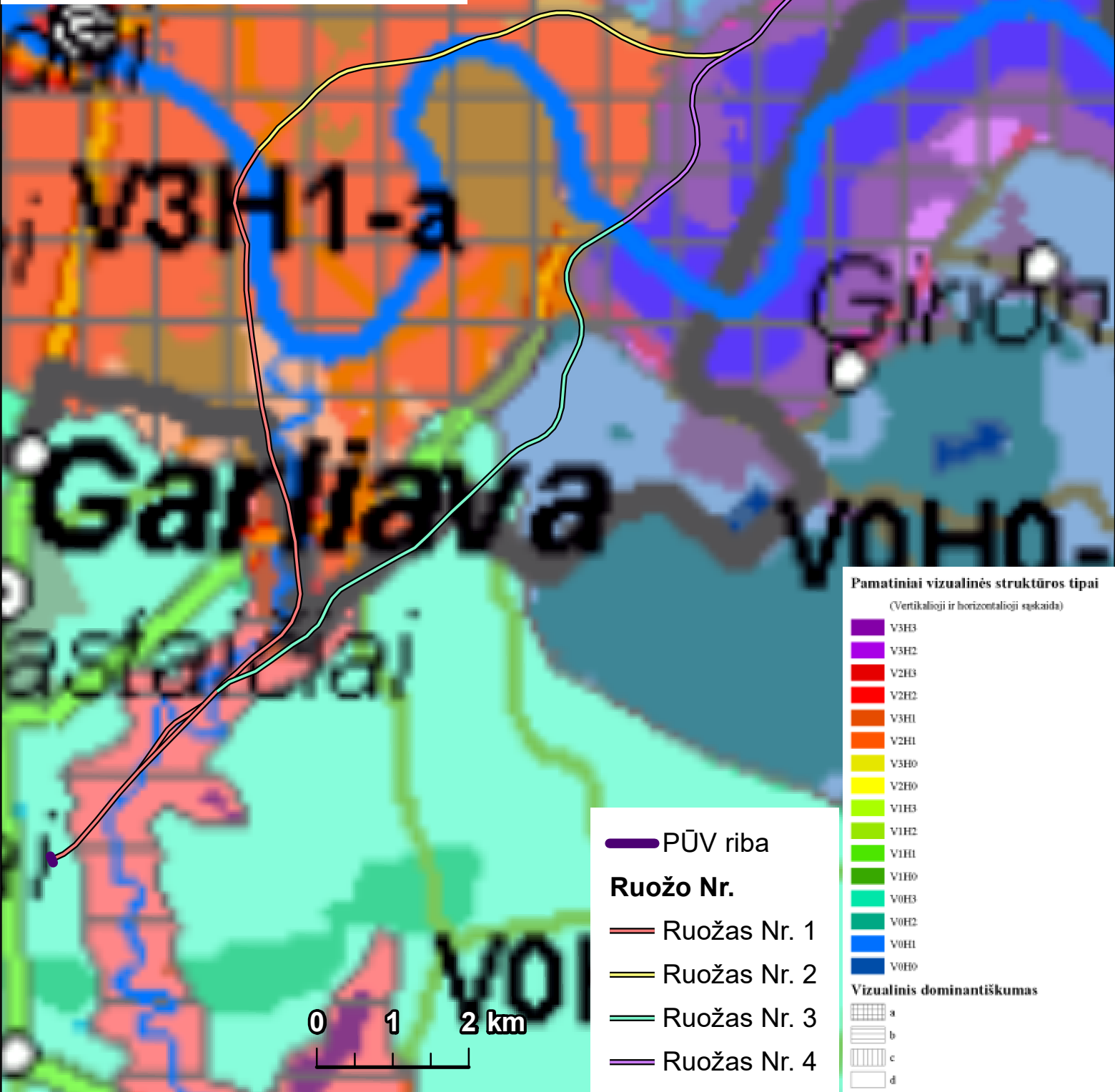
- V0 – neišreikšta vertikalioji sąsąka (lygumini kraštovaizdis su 1 lygmens videotopais)
- V1 – nežymi vertikalioji sąsąka (banguotas bei lėkštašlaitių slėnių kraštovaizdis su 2 lygmenų videotopų kompleksais)
- V2 – vidutinė vertikalioji sąsąka (kalvotas bei išreikštų slėnių kraštovaizdis su 3 lygmenų videotopų kompleksais)
- V3 – ypač miški vertikalioji sąsąka (stipriai kalvotas bei gilių slėnių kraštovaizdis su 4-5 lygmenų videotopų kompleksais)

2. Horizontalioji sąsąka (Erdvinis atvirumas)

- H0 – vyraujančių uždūrų nepažvelgiamų erdvių kraštovaizdis
- H1 – vyraujančių pusiau uždūrų iš dalies pažvelgiamų erdvių kraštovaizdis
- H2 – vyraujančių pusiau atvūrų didžiąja dalimi apžvelgiamų erdvių kraštovaizdis
- H3 – vyraujančių atvūrų pilnai apžvelgiamų erdvių kraštovaizdis

3. Vizualinis dominantiškasumas

- a – kraštovaizdžio erdvinėje struktūroje išreikštas vertikalų ir horizontalių dominantų kompleksas
- b – kraštovaizdžio erdvinėje struktūroje išreikšti tik horizontalūs dominantai
- c – kraštovaizdžio erdvinėje struktūroje išreikšti tik vertikalūs dominantai
- d – kraštovaizdžio erdvinė struktūra neturi išreikštų dominantų



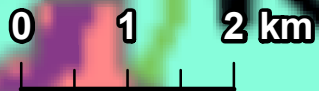
Pamatiniai vizualinės struktūros tipai (Vertikalioji ir horizontalioji sąsąka)

- V3H3
- V3H2
- V2H3
- V2H2
- V3H1
- V2H1
- V3H0
- V2H0
- V1H3
- V1H2
- V1H1
- V1H0
- V0H3
- V0H2
- V0H1
- V0H0

Vizualinis dominantiškasumas

- a
- b
- c
- d

- PŪV riba
- Ruožo Nr.**
- Ruožas Nr. 1
- Ruožas Nr. 2
- Ruožas Nr. 3
- Ruožas Nr. 4



TECHNOMORFOTOPAI

PŪV riba

Ruožo Nr.

Ruožas Nr. 1

Ruožas Nr. 2

Ruožas Nr. 3











Ruožas Nr. 4

N

KADUNAS






Plotinės technogenizacijos

tipas





-  Pramoninio-gyvenamojo užstatymo
-  Pramoninė-kasybos
-  Stambios urbanizacijos agrarinė
-  Vidutiniškos urbanizacijos agrarinė
-  Kaimų agrarinė
-  Vienkiemių agrarinė
-  Stambios urbanizacijos natūraliuose plotuose
-  Vidutiniškos urbanizacijos natūraliuose plotuose
-  Kaimų natūraliuose plotuose
-  Vienkiemių natūraliuose plotuose

Infrastruktūros tinklo tankumas

km/kv.km

-  0,000 - 0,500
-  0,501 - 1,000
-  1,001 - 1,500
-  1,501 - 2,000
-  2,001 - 7,381

Technomorfoto urbanistinės struktūros tipas

-  Ištinio užstatymo
-  Spindulinis
-  Ašinis
-  Išbarstytasis

0 1 2 km

