











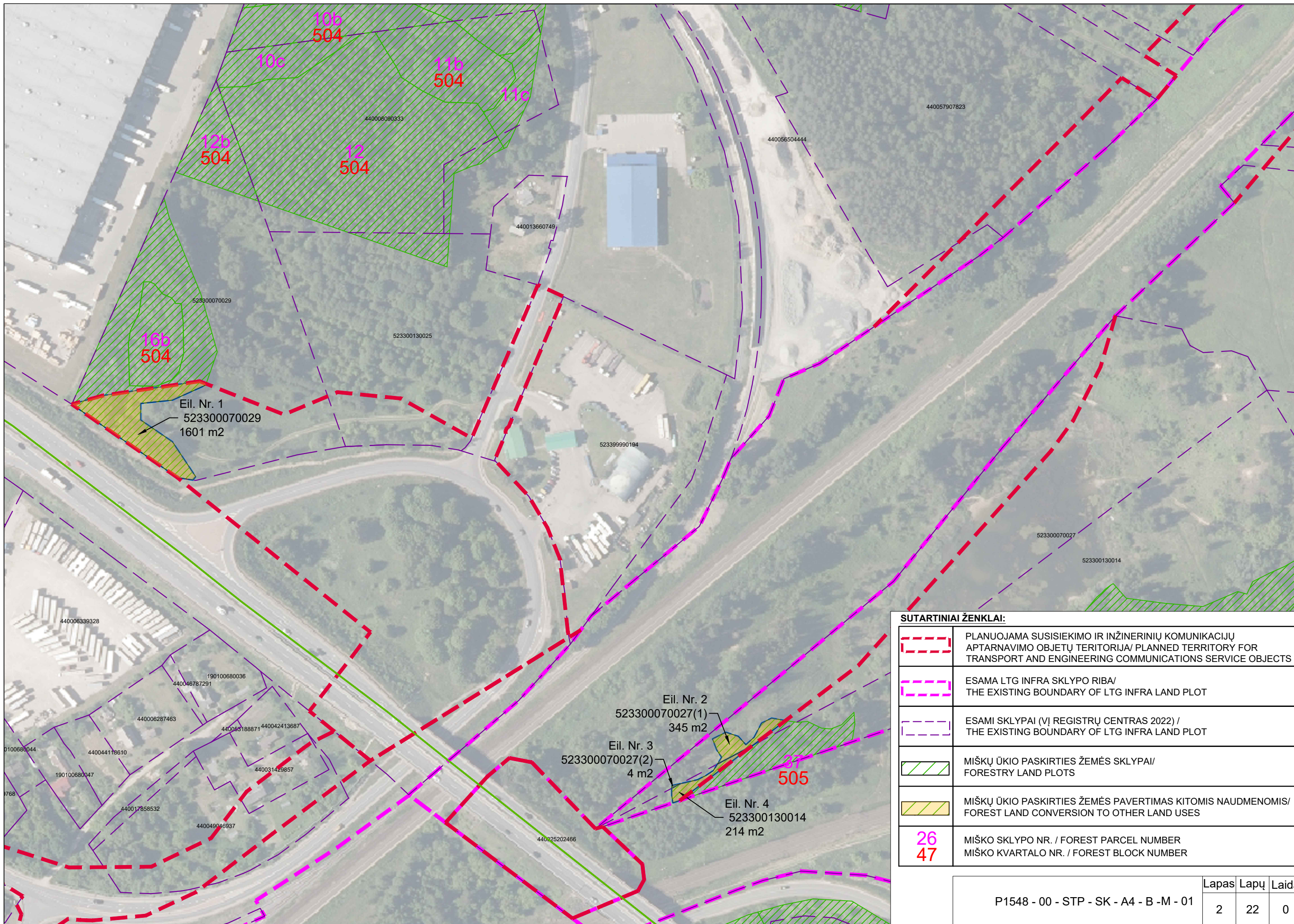







0	2022-12				
TPD Nr.	8041			PROJEKTO PAVADINIMAS / PROJECT TITLE   PROJEKTO „RAIL BALTICA“ GELEŽINKELIŲ INFRASTRUKTŪROS KAUNO GELEŽINKELIŲ MAZGE SUSISIEKIMO KOMUNIKACIJŲ INŽINERINĖS INFRASTRUKTŪROS VYSTYMO PLANAS COMMUNICATION NETWORKS ENGINEERING INFRASTRUCTURE DEVELOPMENT PLAN FOR THE EXPANSION OF RAIL BALTICA RAILWAY INFRASTRUCTURE KAUNAS RAILWAY NODE	
TPV0034	TPV	Ž. GRABAUSKAS		PLANAVIMO PROCESO STADIJA STAGE OF THE PLANNING PROCESS	LAIDA / REVISION
TPV0081	PDV	E. GRABLEVSKIENĖ		SPRENDINIŲ KONKRETIZAVIMAS CONCRETISATION OF THE SOLUTIONS	0
15180	PDV	J. PIČUGINAS		BRĖŽINIO PAVADINIMAS TITLE OF DRAWING	
17163	Tiltų ir statinių specialistas	A. VESELKA		MIŠKŲ ŽEMĖS PAVERTIMO KITOMIS NAUDMENOMIS SCHEMA / SCHEME OF FOREST LAND CONVERSION TO OTHER LAND USES. M1:2000	
36334	Automobilių kelių specialistas	V. MILIŠAUSKAS			
31226	Geležinkelio kelio specialistė	D. ŠUMSKAITĖ			
	Inžinerinių tinklų specialistas	M. KOLVIANEC			
LT	PASLAUGŲ PIRKĖJAS	PLANAVIMO ORGANIZATORIUS   LIETUVOS RESPUBLIKOS SUSISIEKIMO MINISTERIJA		DOKUMENTO ŽYMUO / DOCUMENT MARK	LAPAS / PAGE
				P1548 - 00 - STP - SK - A4 - B - M - 01	LAPU / SHEETS
					1
					22

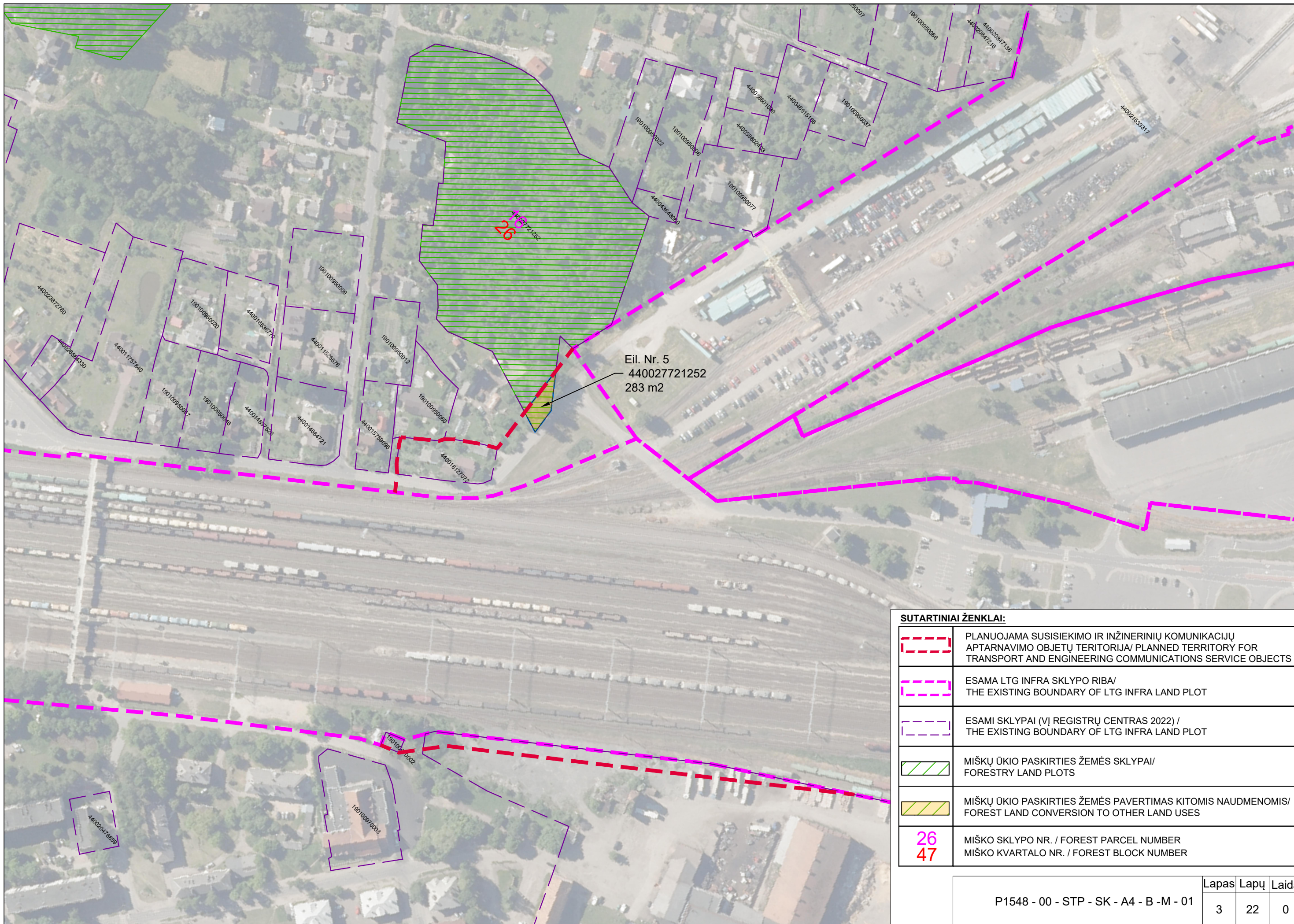




**SUTARTINIAI ŽENKLAI:**

	PLANUOJAMA SUSISIEKIMO IR INŽINERINIŲ KOMUNIKACIJŲ APTARNAVIMO OBJEKTŲ TERITORIJA/ PLANNED TERRITORY FOR TRANSPORT AND ENGINEERING COMMUNICATIONS SERVICE OBJECTS
	ESAMA LTG INFRA SKLYPO RIBA/ THE EXISTING BOUNDARY OF LTG INFRA LAND PLOT
	ESAMI SKLYPAI (VĮ REGISTRŲ CENTRAS 2022) / THE EXISTING BOUNDARY OF LTG INFRA LAND PLOT
	MIŠKŲ ŪKIO PASKIRTIES ŽEMĖS SKLYPAI/ FORESTRY LAND PLOTS
	MIŠKŲ ŪKIO PASKIRTIES ŽEMĖS PAVERTIMAS KITOMIS NAUDMENOMIS/ FOREST LAND CONVERSION TO OTHER LAND USES
	MIŠKO SKLYPO NR. / FOREST PARCEL NUMBER MIŠKO KVARTALO NR. / FOREST BLOCK NUMBER



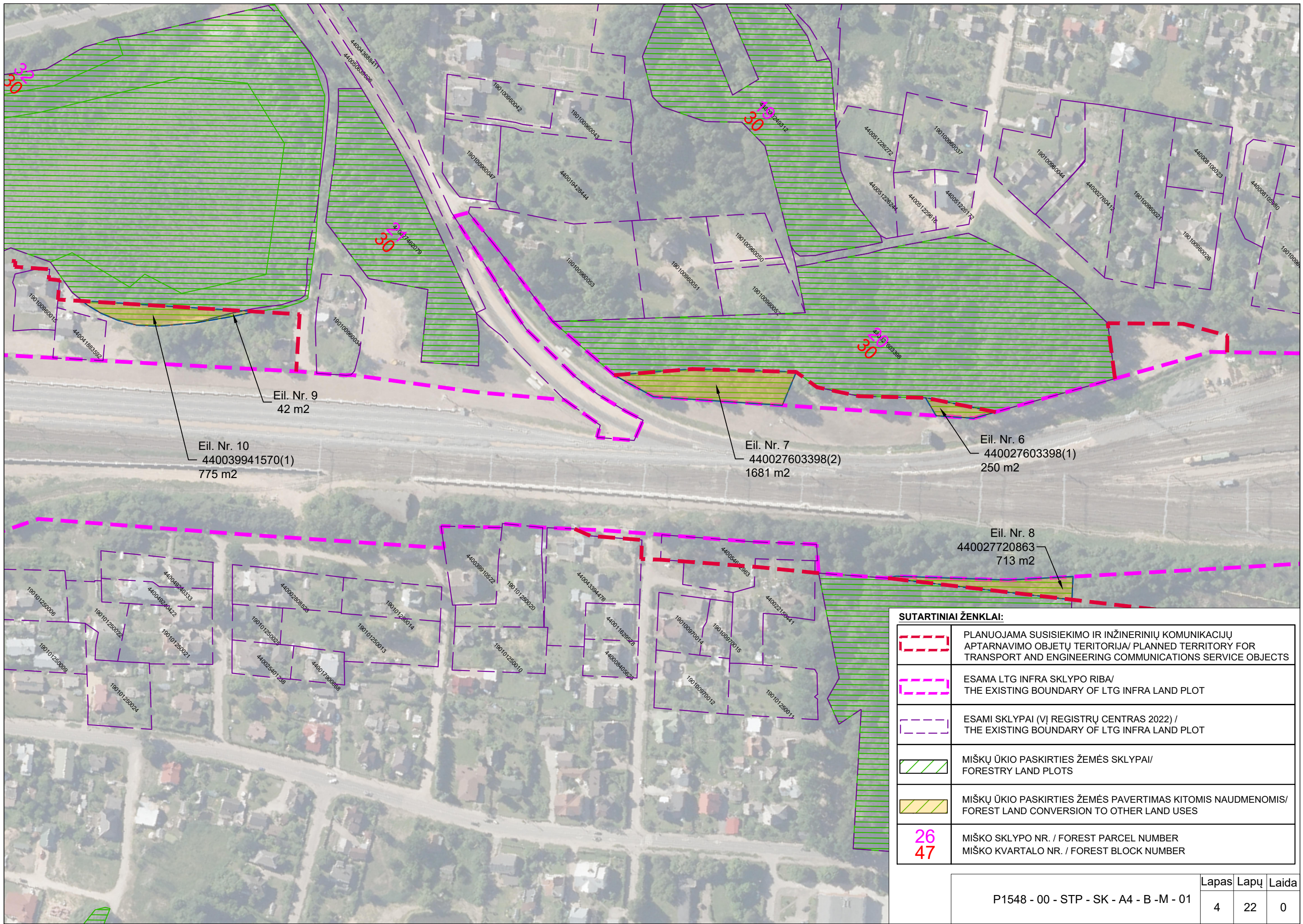


**SUTARTINIAI ŽENKLAI:**

	PLANUOJAMA SUSISIEKIMO IR INŽINERINIŲ KOMUNIKACIJŲ APTARNAVIMO OBJEKTŲ TERITORIJA/ PLANNED TERRITORY FOR TRANSPORT AND ENGINEERING COMMUNICATIONS SERVICE OBJECTS
	ESAMA LTG INFRA SKLYPO RIBA/ THE EXISTING BOUNDARY OF LTG INFRA LAND PLOT
	ESAMI SKLYPAI (VĮ REGISTRŲ CENTRAS 2022) / THE EXISTING BOUNDARY OF LTG INFRA LAND PLOT
	MIŠKŲ ŪKIO PASKIRTIES ŽEMĖS SKLYPAI/ FORESTRY LAND PLOTS
	MIŠKŲ ŪKIO PASKIRTIES ŽEMĖS PAVERTIMAS KITOMIS NAUDMENOMIS/ FOREST LAND CONVERSION TO OTHER LAND USES
<b>26</b> <b>47</b>	MIŠKO SKLYPO NR. / FOREST PARCEL NUMBER MIŠKO KVARTALO NR. / FOREST BLOCK NUMBER

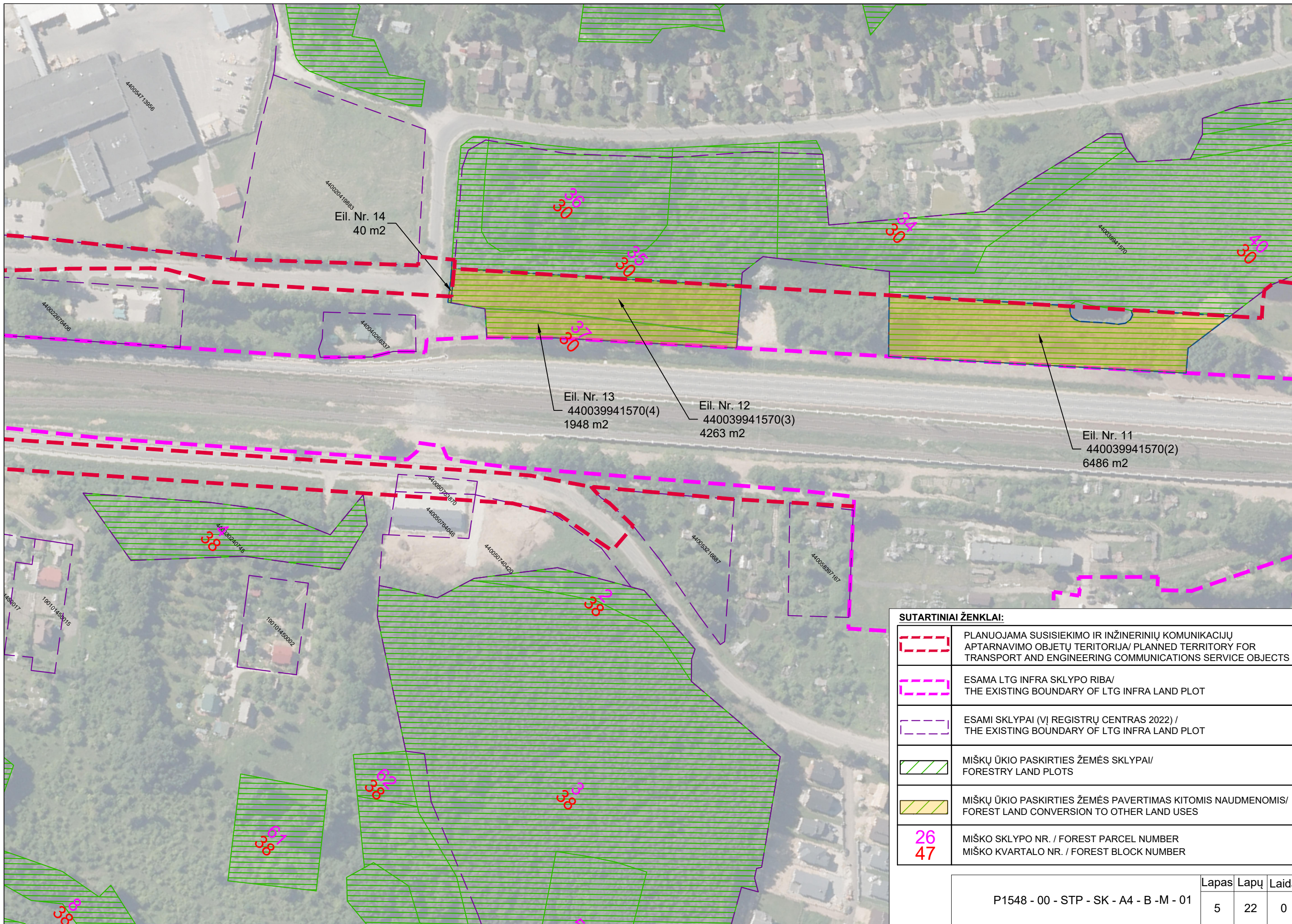
P1548 - 00 - STP - SK - A4 - B - M - 01	Lapas	Lapų	Laida
	3	22	0





SUTARTINIAI ŽENKLAI:	
	PLANUOJAMA SUSISIEKIMO IR INŽINERINIŲ KOMUNIKACIJŲ APTARNAVIMO OBJEKTŲ TERITORIJA/ PLANNED TERRITORY FOR TRANSPORT AND ENGINEERING COMMUNICATIONS SERVICE OBJECTS
	ESAMA LTG INFRA SKLYPO RIBA/ THE EXISTING BOUNDARY OF LTG INFRA LAND PLOT
	ESAMI SKLYPAI (VĮ REGISTRŲ CENTRAS 2022) / THE EXISTING BOUNDARY OF LTG INFRA LAND PLOT
	MIŠKŲ ŪKIO PASKIRTIES ŽEMĖS SKLYPAI/ FORESTRY LAND PLOTS
	MIŠKŲ ŪKIO PASKIRTIES ŽEMĖS PAVERTIMAS KITOMIS NAUDMENOMIS/ FOREST LAND CONVERSION TO OTHER LAND USES
	MIŠKO SKLYPO NR. / FOREST PARCEL NUMBER MIŠKO KVARTALO NR. / FOREST BLOCK NUMBER








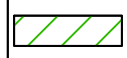
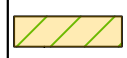

Eil. Nr. 14  
40 m<sup>2</sup>

Eil. Nr. 13  
440039941570(4)  
1948 m<sup>2</sup>

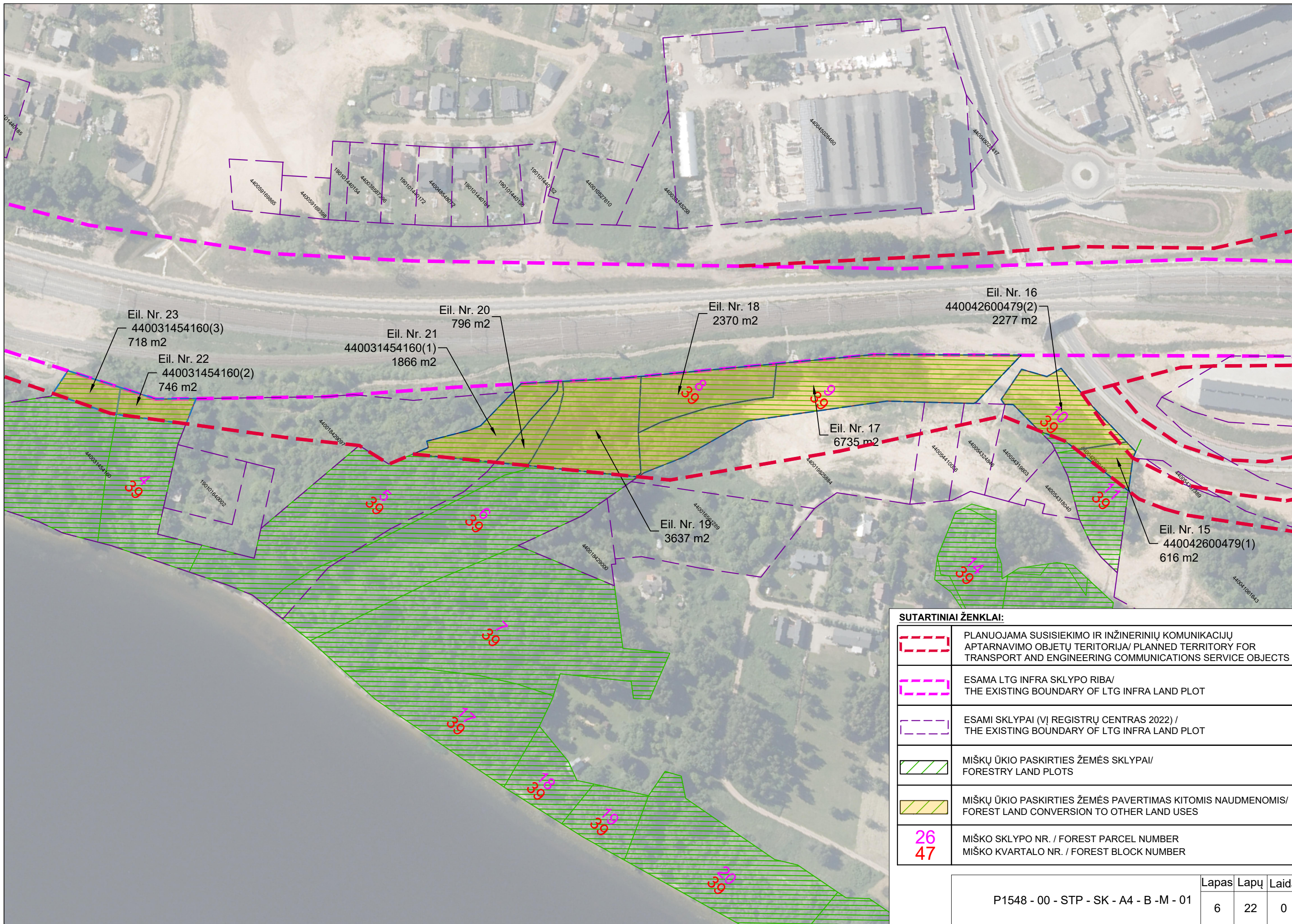
Eil. Nr. 12  
440039941570(3)  
4263 m<sup>2</sup>

Eil. Nr. 11  
440039941570(2)  
6486 m<sup>2</sup>

**SUTARTINIAI ŽENKLAI:**

	PLANUOJAMA SUSISIEKIMO IR INŽINERINIŲ KOMUNIKACIJŲ APTARNAVIMO OBJEKTŲ TERITORIJA/ PLANNED TERRITORY FOR TRANSPORT AND ENGINEERING COMMUNICATIONS SERVICE OBJECTS
	ESAMA LTG INFRA SKLYPO RIBA/ THE EXISTING BOUNDARY OF LTG INFRA LAND PLOT
	ESAMI SKLYPAI (VĮ REGISTRŲ CENTRAS 2022) / THE EXISTING BOUNDARY OF LTG INFRA LAND PLOT
	MIŠKŲ ŪKIO PASKIRTIES ŽEMĖS SKLYPAI/ FORESTRY LAND PLOTS
	MIŠKŲ ŪKIO PASKIRTIES ŽEMĖS PAVERTIMAS KITOMIS NAUDMENOMIS/ FOREST LAND CONVERSION TO OTHER LAND USES
	MIŠKO SKLYPO NR. / FOREST PARCEL NUMBER MIŠKO KVARTALO NR. / FOREST BLOCK NUMBER

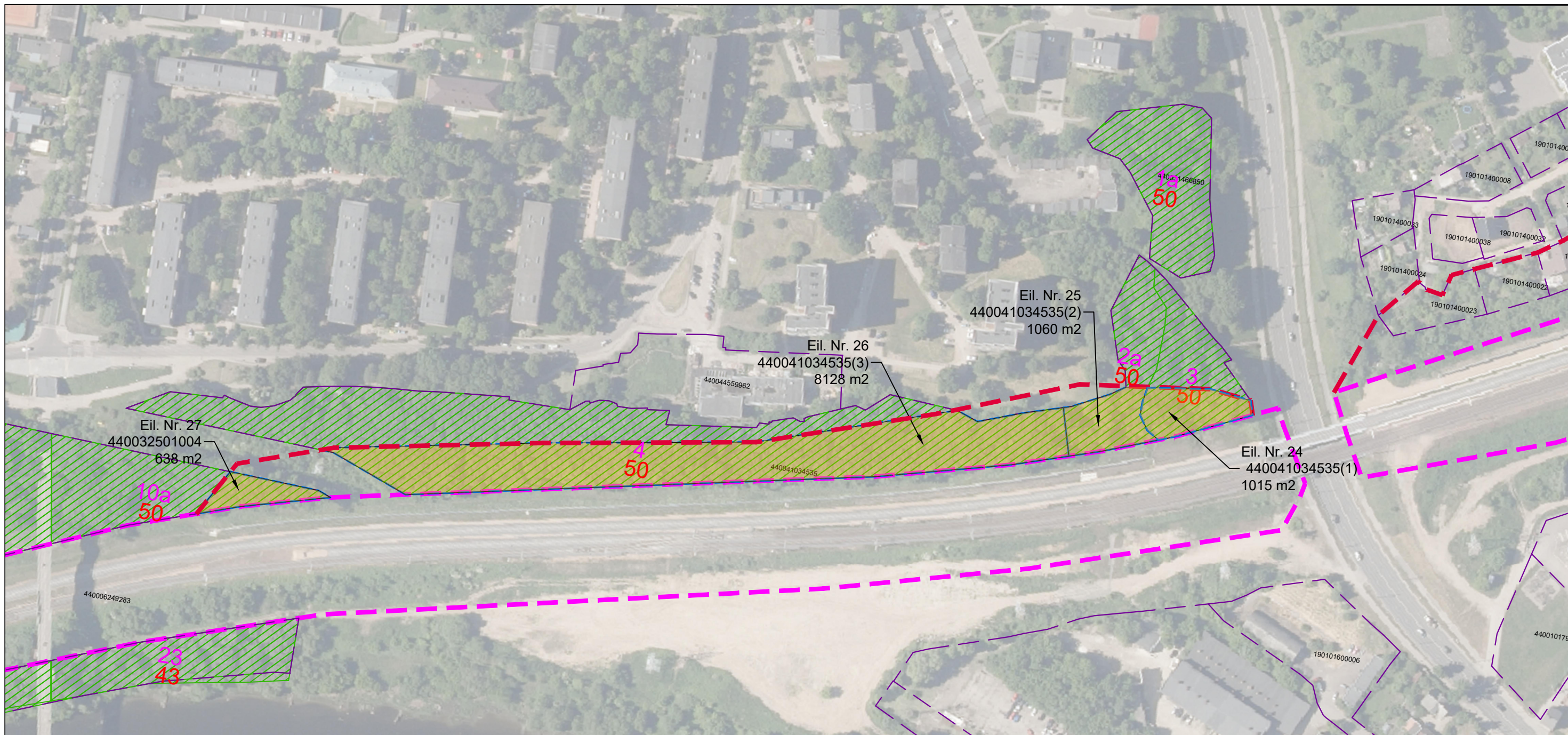




**SUTARTINIAI ŽENKLAI:**

	PLANUOJAMA SUSISIEKIMO IR INŽINERINIŲ KOMUNIKACIJŲ APTARNAVIMO OBJEKTŲ TERITORIJA/ PLANNED TERRITORY FOR TRANSPORT AND ENGINEERING COMMUNICATIONS SERVICE OBJECTS
	ESAMA LTG INFRA SKLYPO RIBA/ THE EXISTING BOUNDARY OF LTG INFRA LAND PLOT
	ESAMI SKLYPAI (VĮ REGISTRŲ CENTRAS 2022) / THE EXISTING BOUNDARY OF LTG INFRA LAND PLOT
	MIŠKŲ ŪKIO PASKIRTIES ŽEMĖS SKLYPAI/ FORESTRY LAND PLOTS
	MIŠKŲ ŪKIO PASKIRTIES ŽEMĖS PAVERTIMAS KITOMIS NAUDMENOMIS/ FOREST LAND CONVERSION TO OTHER LAND USES
<b>26</b> <b>47</b>	MIŠKO SKLYPO NR. / FOREST PARCEL NUMBER MIŠKO KVARTALO NR. / FOREST BLOCK NUMBER

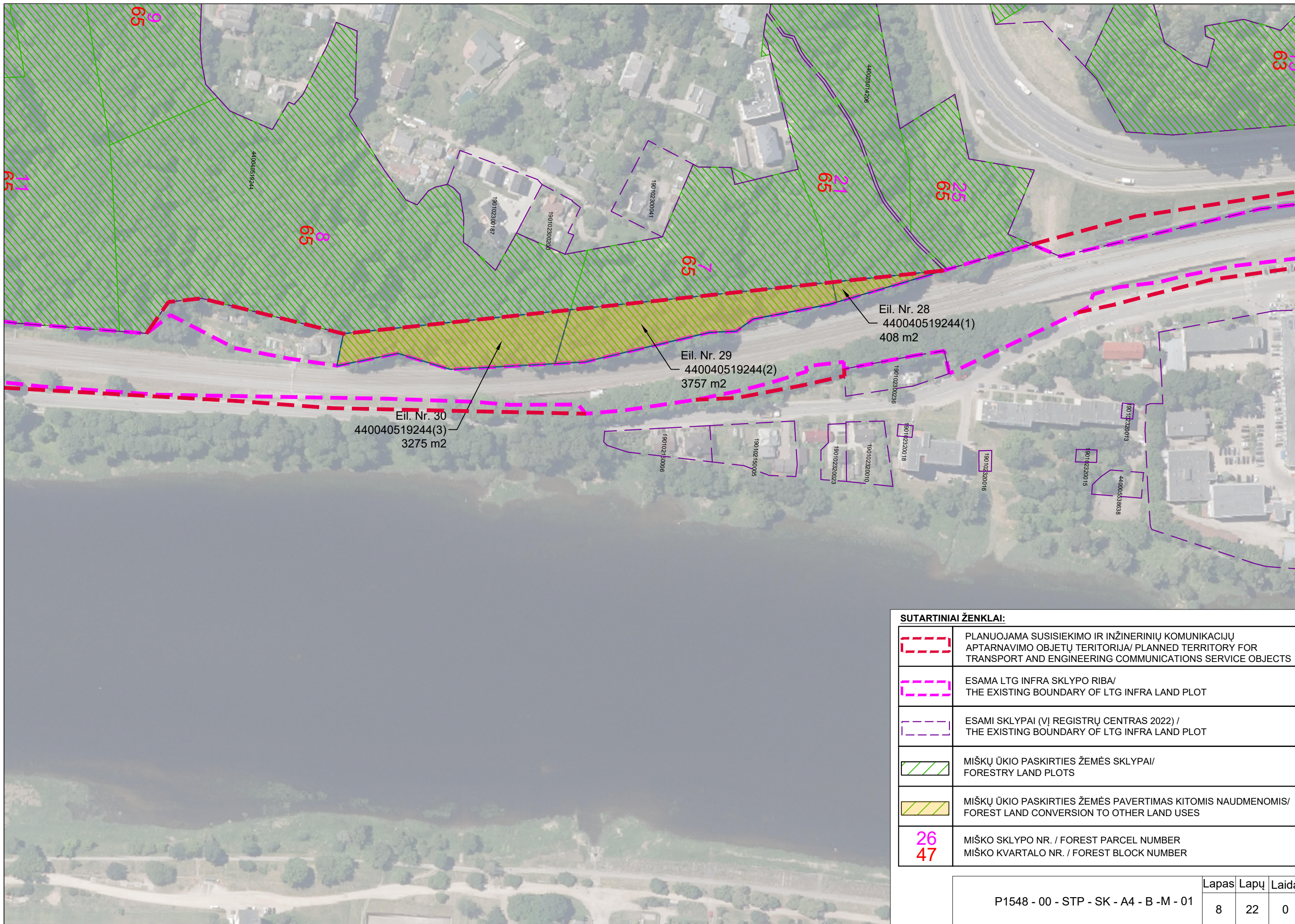




**SUTARTINIAI ŽENKLAI:**

	PLANUOJAMA SUSISIEKIMO IR INŽINERINIŲ KOMUNIKACIJŲ APTARNAVIMO OBJETŲ TERITORIJA/ PLANNED TERRITORY FOR TRANSPORT AND ENGINEERING COMMUNICATIONS SERVICE OBJECTS
	ESAMA LTG INFRA SKLYPO RIBA/ THE EXISTING BOUNDARY OF LTG INFRA LAND PLOT
	ESAMI SKLYPAI (VĮ REGISTRŲ CENTRAS 2022) / THE EXISTING BOUNDARY OF LTG INFRA LAND PLOT
	MIŠKŲ ŪKIO PASKIRTIES ŽEMĖS SKLYPAI/ FORESTRY LAND PLOTS
	MIŠKŲ ŪKIO PASKIRTIES ŽEMĖS PAVERTIMAS KITOMIS NAUDMENOMIS/ FOREST LAND CONVERSION TO OTHER LAND USES
<b>26</b> <b>47</b>	MIŠKO SKLYPO NR. / FOREST PARCEL NUMBER MIŠKO KVARTALO NR. / FOREST BLOCK NUMBER

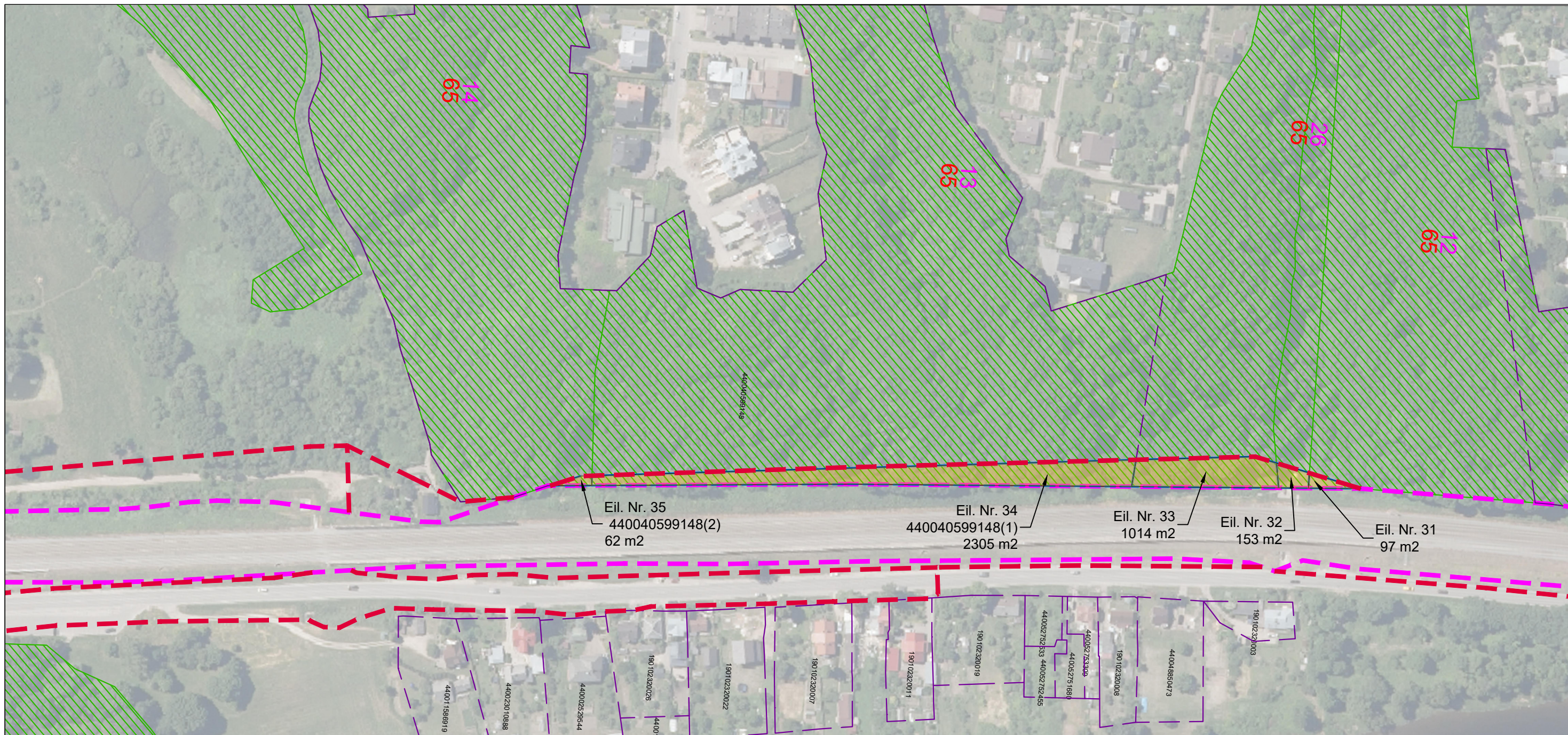




**SUTARTINIAI ŽENKLAI:**

	PLANUOJAMA SUSISIEKIMO IR INŽINERINIŲ KOMUNIKACIJŲ APTARNAVIMO OBJEKTŲ TERITORIJA/ PLANNED TERRITORY FOR TRANSPORT AND ENGINEERING COMMUNICATIONS SERVICE OBJECTS
	ESAMA LTG INFRA SKLYPO RIBA/ THE EXISTING BOUNDARY OF LTG INFRA LAND PLOT
	ESAMI SKLYPAI (VĮ REGISTRŲ CENTRAS 2022) / THE EXISTING BOUNDARY OF LTG INFRA LAND PLOT
	MIŠKŲ ŪKIO PASKIRTIES ŽEMĖS SKLYPAI/ FORESTRY LAND PLOTS
	MIŠKŲ ŪKIO PASKIRTIES ŽEMĖS PAVERTIMAS KITOMIS NAUDMENOMIS/ FOREST LAND CONVERSION TO OTHER LAND USES
<b>26</b> <b>47</b>	MIŠKO SKLYPO NR. / FOREST PARCEL NUMBER MIŠKO KVARTALO NR. / FOREST BLOCK NUMBER





Eil. Nr. 35  
440040599148(2)  
62 m<sup>2</sup>




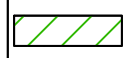
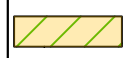

Eil. Nr. 34  
440040599148(1)  
2305 m<sup>2</sup>

Eil. Nr. 33  
1014 m<sup>2</sup>

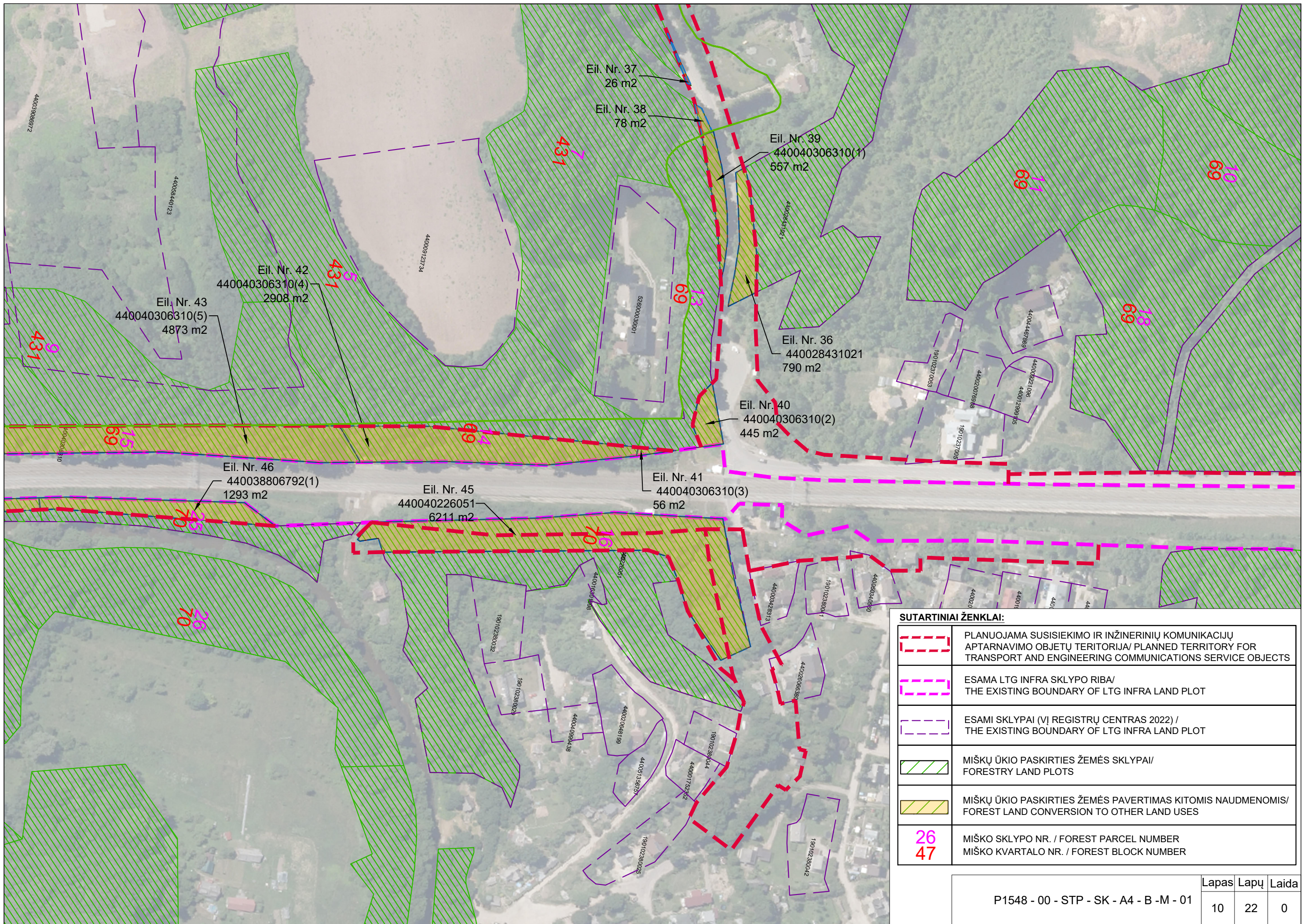
Eil. Nr. 32  
153 m<sup>2</sup>

Eil. Nr. 31  
97 m<sup>2</sup>

**SUTARTINIAI ŽENKLAI:**

	PLANUOJAMA SUSISIEKIMO IR INŽINERINIŲ KOMUNIKACIJŲ APTARNAVIMO OBJETŲ TERITORIJA/ PLANNED TERRITORY FOR TRANSPORT AND ENGINEERING COMMUNICATIONS SERVICE OBJECTS
	ESAMA LTG INFRA SKLYPO RIBA/ THE EXISTING BOUNDARY OF LTG INFRA LAND PLOT
	ESAMI SKLYPAI (VĮ REGISTRŲ CENTRAS 2022) / THE EXISTING BOUNDARY OF LTG INFRA LAND PLOT
	MIŠKŲ ŪKIO PASKIRTIES ŽEMĖS SKLYPAI/ FORESTRY LAND PLOTS
	MIŠKŲ ŪKIO PASKIRTIES ŽEMĖS PAVERTIMAS KITOMIS NAUDMENOMIS/ FOREST LAND CONVERSION TO OTHER LAND USES
	MIŠKO SKLYPO NR. / FOREST PARCEL NUMBER MIŠKO KVARTALO NR. / FOREST BLOCK NUMBER





Eil. Nr. 37  
26 m<sup>2</sup>  
Eil. Nr. 38  
78 m<sup>2</sup>

Eil. Nr. 39  
440040306310(1)  
557 m<sup>2</sup>

Eil. Nr. 42  
440040306310(4)  
2908 m<sup>2</sup>  
Eil. Nr. 43  
440040306310(5)  
4873 m<sup>2</sup>

Eil. Nr. 36  
440028431021  
790 m<sup>2</sup>

Eil. Nr. 40  
440040306310(2)  
445 m<sup>2</sup>

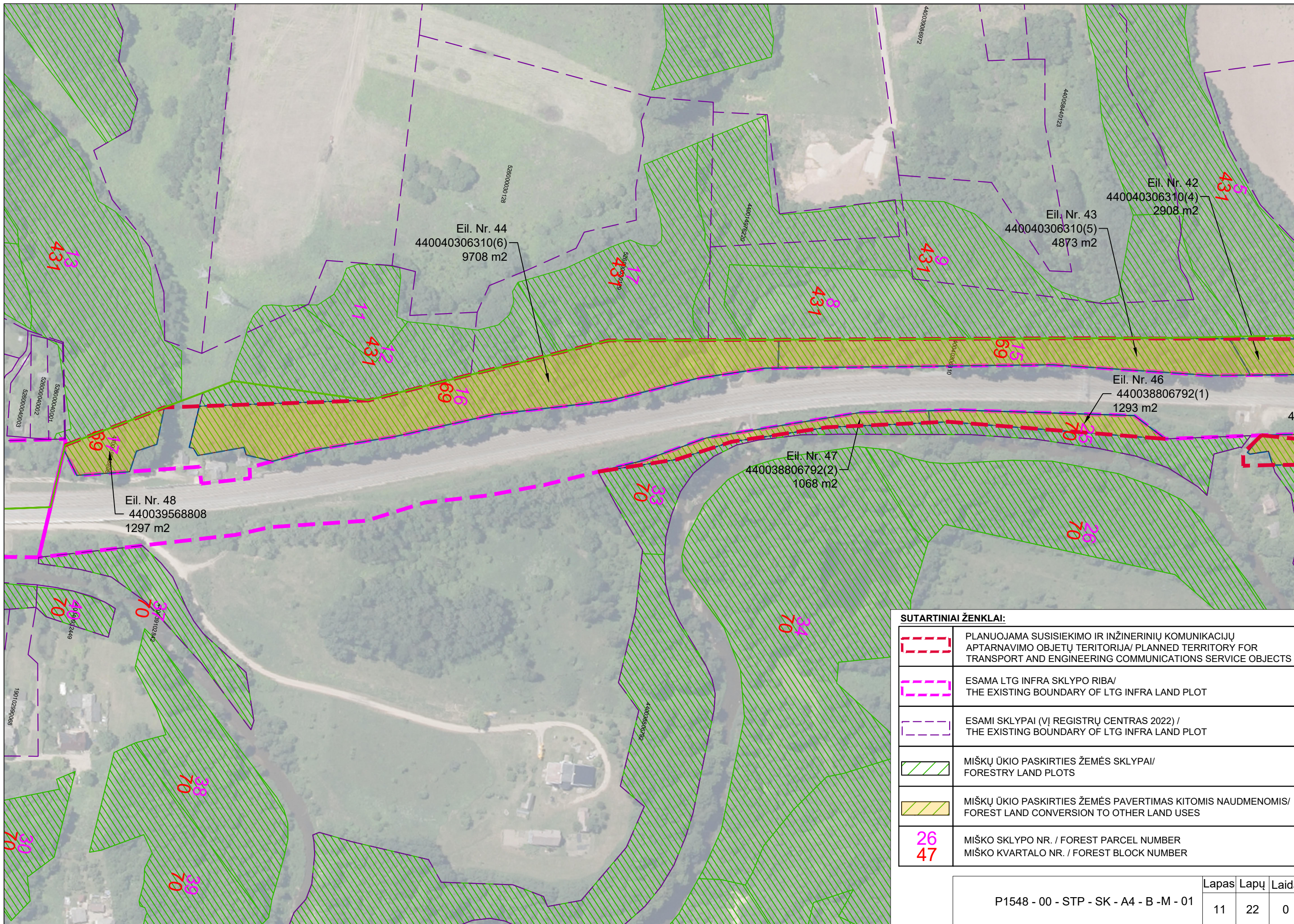
Eil. Nr. 46  
440038806792(1)  
1293 m<sup>2</sup>

Eil. Nr. 45  
440040226051  
6211 m<sup>2</sup>

Eil. Nr. 41  
440040306310(3)  
56 m<sup>2</sup>

SUTARTINIAI ŽENKLAI:	
	PLANUOJAMA SUSISIEKIMO IR INŽINERINIŲ KOMUNIKACIJŲ APTARNAVIMO OBJEKTŲ TERITORIJA/ PLANNED TERRITORY FOR TRANSPORT AND ENGINEERING COMMUNICATIONS SERVICE OBJECTS
	ESAMA LTG INFRA SKLYPO RIBA/ THE EXISTING BOUNDARY OF LTG INFRA LAND PLOT
	ESAMI SKLYPAI (VĮ REGISTRŲ CENTRAS 2022) / THE EXISTING BOUNDARY OF LTG INFRA LAND PLOT
	MIŠKŲ ŪKIO PASKIRTIES ŽEMĖS SKLYPAI/ FORESTRY LAND PLOTS
	MIŠKŲ ŪKIO PASKIRTIES ŽEMĖS PAVERTIMAS KITOMIS NAUDMENOMIS/ FOREST LAND CONVERSION TO OTHER LAND USES
<b>26</b> <b>47</b>	MIŠKO SKLYPO NR. / FOREST PARCEL NUMBER MIŠKO KVARTALO NR. / FOREST BLOCK NUMBER





Eil. Nr. 44  
440040306310(6)  
9708 m<sup>2</sup>

Eil. Nr. 43  
440040306310(5)  
4873 m<sup>2</sup>

Eil. Nr. 42  
440040306310(4)  
2908 m<sup>2</sup>

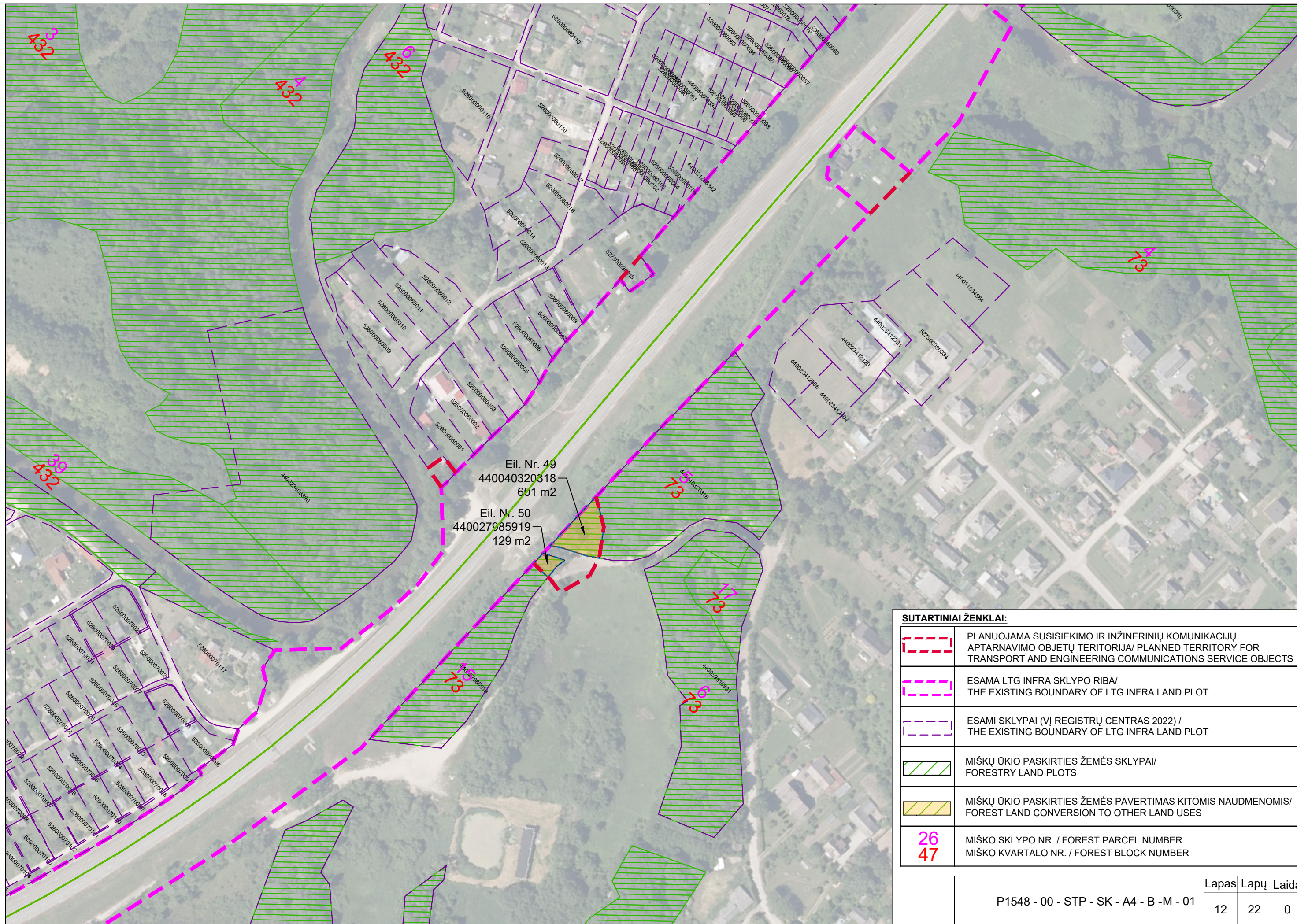
Eil. Nr. 46  
440038806792(1)  
1293 m<sup>2</sup>

Eil. Nr. 47  
440038806792(2)  
1068 m<sup>2</sup>

Eil. Nr. 48  
440039568808  
1297 m<sup>2</sup>

SUTARTINIAI ŽENKLAI:	
	PLANUOJAMA SUSISIEKIMO IR INŽINERINIŲ KOMUNIKACIJŲ APTARNAVIMO OBJEKTŲ TERITORIJA/ PLANNED TERRITORY FOR TRANSPORT AND ENGINEERING COMMUNICATIONS SERVICE OBJECTS
	ESAMA LTG INFRA SKLYPO RIBA/ THE EXISTING BOUNDARY OF LTG INFRA LAND PLOT
	ESAMI SKLYPAI (VĮ REGISTRŲ CENTRAS 2022) / THE EXISTING BOUNDARY OF LTG INFRA LAND PLOT
	MIŠKŲ ŪKIO PASKIRTIES ŽEMĖS SKLYPAI/ FORESTRY LAND PLOTS
	MIŠKŲ ŪKIO PASKIRTIES ŽEMĖS PAVERTIMAS KITOMIS NAUDMENOMIS/ FOREST LAND CONVERSION TO OTHER LAND USES
<b>26</b> <b>47</b>	MIŠKO SKLYPO NR. / FOREST PARCEL NUMBER MIŠKO KVARTALO NR. / FOREST BLOCK NUMBER





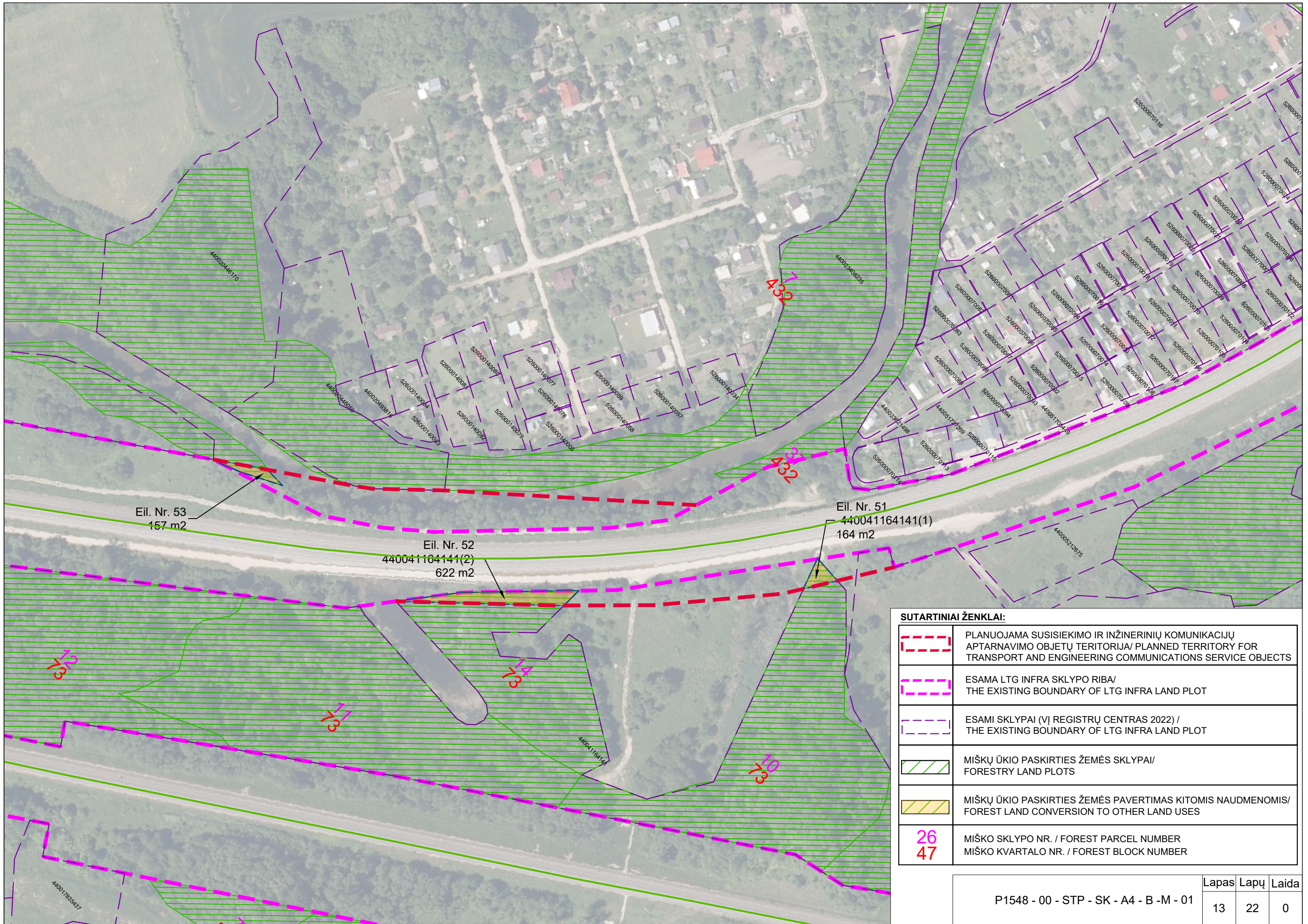
Eil. Nr. 49  
440040320318  
601 m<sup>2</sup>

Eil. Nr. 50  
440027985919  
129 m<sup>2</sup>

**SUTARTINIAI ŽENKLAI:**

	PLANUOJAMA SUSISIEKIMO IR INŽINERINIŲ KOMUNIKACIJŲ APTARNAVIMO OBJEKTŲ TERITORIJA/ PLANNED TERRITORY FOR TRANSPORT AND ENGINEERING COMMUNICATIONS SERVICE OBJECTS
	ESAMA LTG INFRA SKLYPO RIBA/ THE EXISTING BOUNDARY OF LTG INFRA LAND PLOT
	ESAMI SKLYPAI (VĮ REGISTRŲ CENTRAS 2022) / THE EXISTING BOUNDARY OF LTG INFRA LAND PLOT
	MIŠKŲ ŪKIO PASKIRTIES ŽEMĖS SKLYPAI/ FORESTRY LAND PLOTS
	MIŠKŲ ŪKIO PASKIRTIES ŽEMĖS PAVERTIMAS KITOMIS NAUDMENOMIS/ FOREST LAND CONVERSION TO OTHER LAND USES
<b>26</b> <b>47</b>	MIŠKO SKLYPO NR. / FOREST PARCEL NUMBER MIŠKO KVARTALO NR. / FOREST BLOCK NUMBER

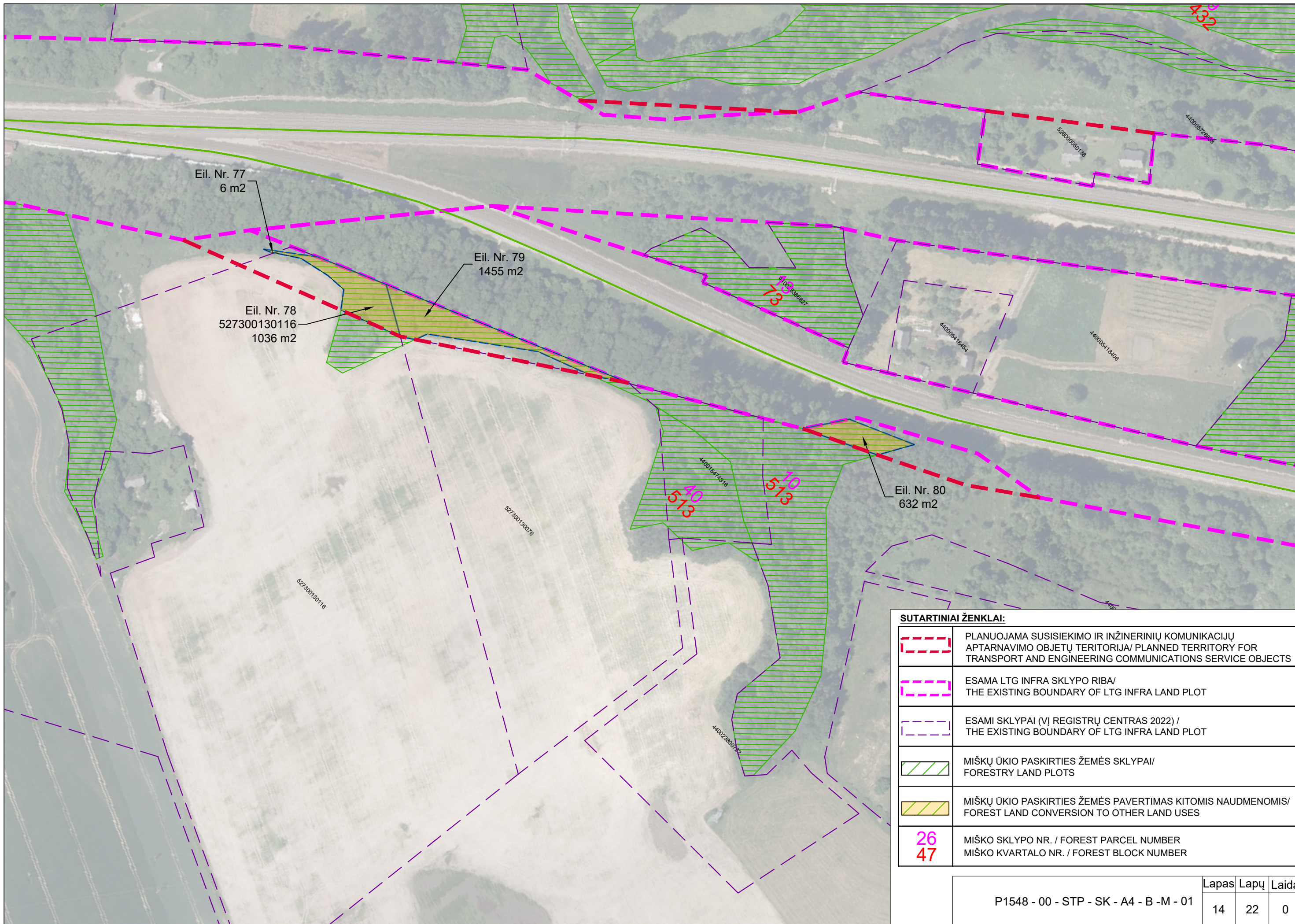




**SUTARTINIAI ŽENKLAI:**

	PLANUOJAMA SUSISIEKIMO IR INŽINERINIŲ KOMUNIKACIJŲ APTARNAVIMO OBJEKTŲ TERITORIJA/ PLANNED TERRITORY FOR TRANSPORT AND ENGINEERING COMMUNICATIONS SERVICE OBJECTS
	ESAMA LTG INFRA SKLYPO RIBA/ THE EXISTING BOUNDARY OF LTG INFRA LAND PLOT
	ESAMI SKLYPAI (VĮ REGISTRŲ CENTRAS 2022) / THE EXISTING BOUNDARY OF LTG INFRA LAND PLOT
	MIŠKŲ ŪKIO PASKIRTIES ŽEMĖS SKLYPAI/ FORESTRY LAND PLOTS
	MIŠKŲ ŪKIO PASKIRTIES ŽEMĖS PAVERTIMAS KITOMIS NAUDMENOMIS/ FOREST LAND CONVERSION TO OTHER LAND USES
	MIŠKO SKLYPO NR. / FOREST PARCEL NUMBER MIŠKO KVARTALO NR. / FOREST BLOCK NUMBER

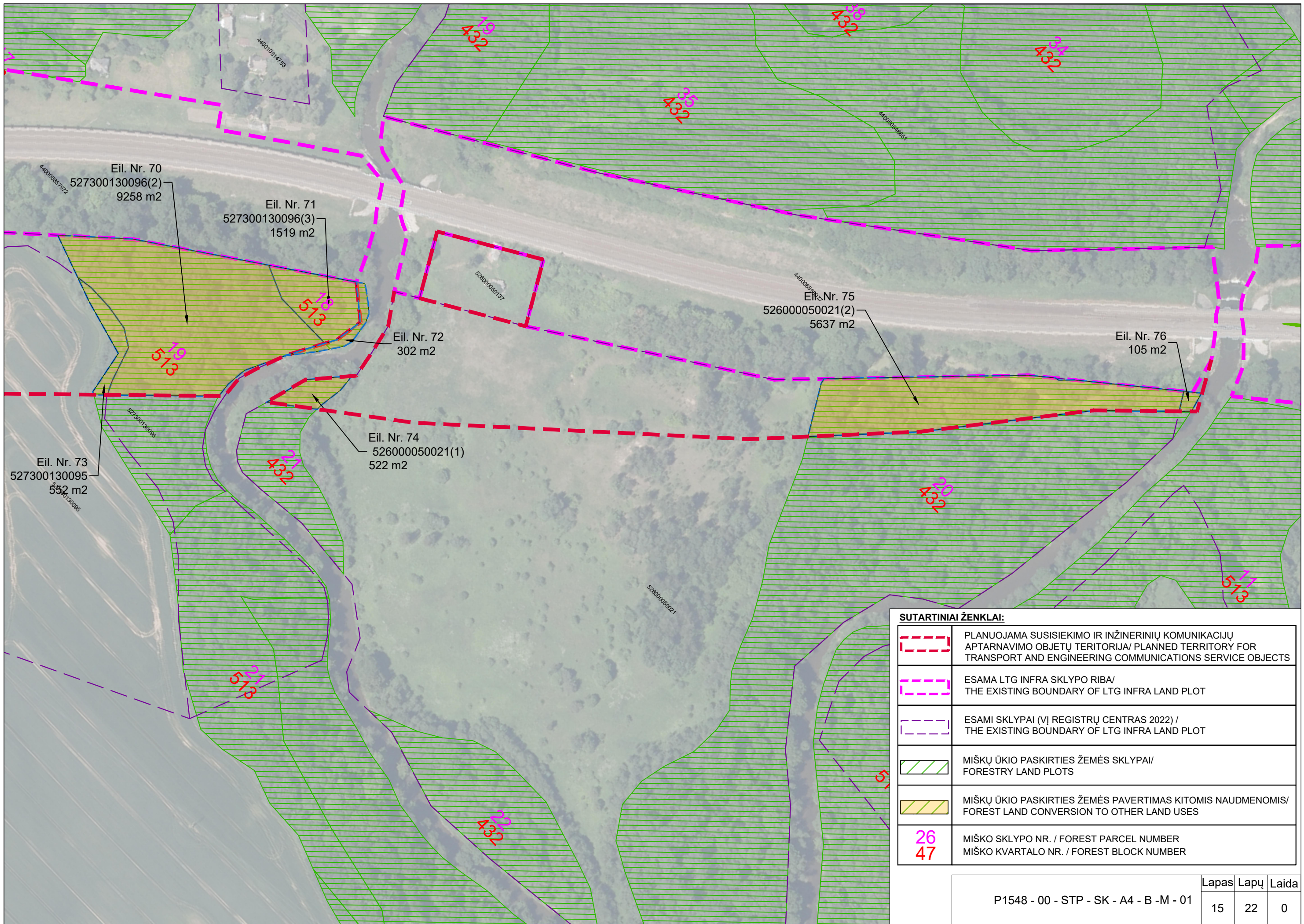





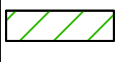

**SUTARTINIAI ŽENKLAI:**

	PLANUOJAMA SUSISIEKIMO IR INŽINERINIŲ KOMUNIKACIJŲ APTARNAVIMO OBJETŲ TERITORIJA/ PLANNED TERRITORY FOR TRANSPORT AND ENGINEERING COMMUNICATIONS SERVICE OBJECTS
	ESAMA LTG INFRA SKLYPO RIBA/ THE EXISTING BOUNDARY OF LTG INFRA LAND PLOT
	ESAMI SKLYPAI (VĮ REGISTRŲ CENTRAS 2022) / THE EXISTING BOUNDARY OF LTG INFRA LAND PLOT
	MIŠKŲ ŪKIO PASKIRTIES ŽEMĖS SKLYPAI/ FORESTRY LAND PLOTS
	MIŠKŲ ŪKIO PASKIRTIES ŽEMĖS PAVERTIMAS KITOMIS NAUDMENOMIS/ FOREST LAND CONVERSION TO OTHER LAND USES
	MIŠKO SKLYPO NR. / FOREST PARCEL NUMBER MIŠKO KVARTALO NR. / FOREST BLOCK NUMBER

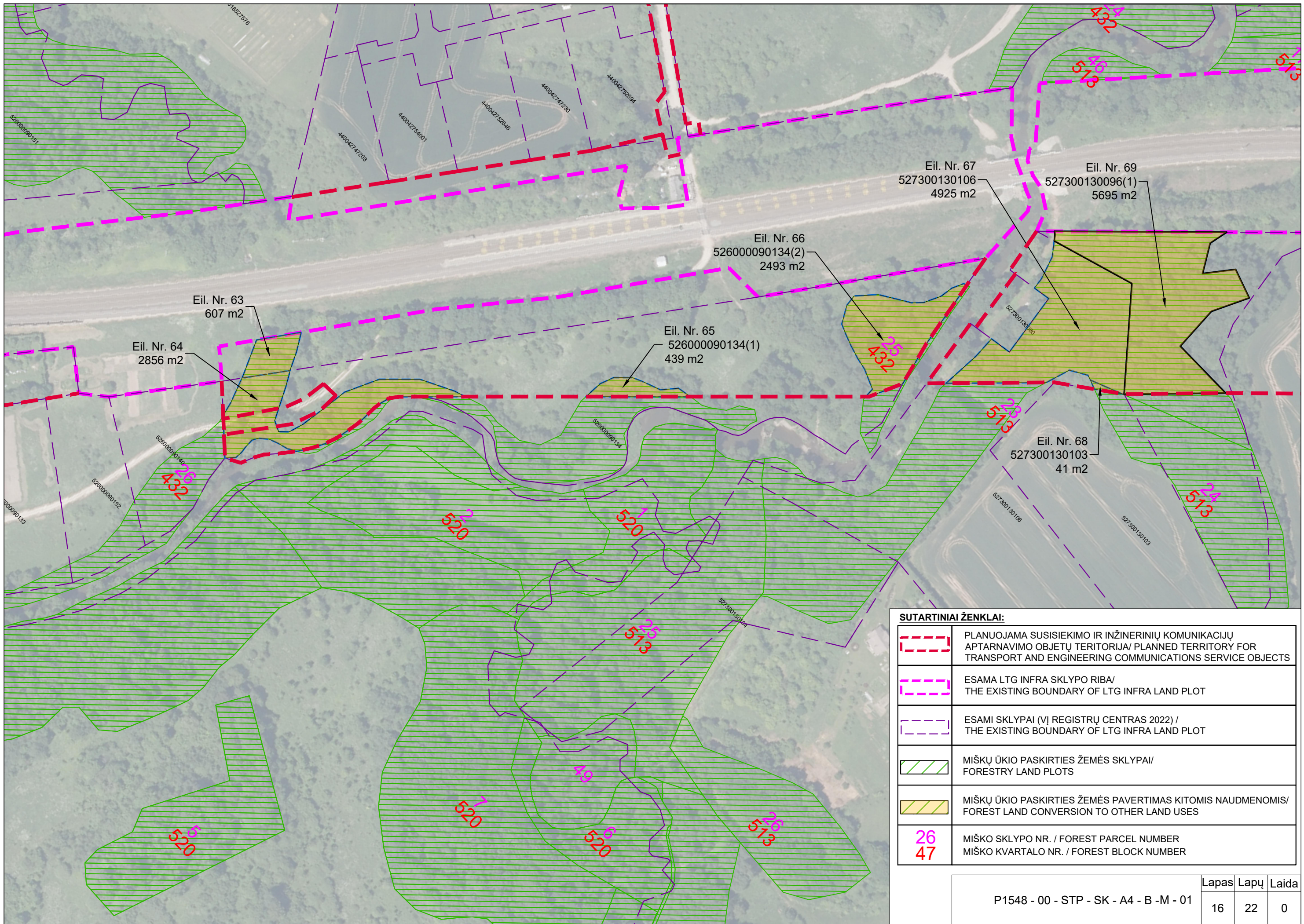




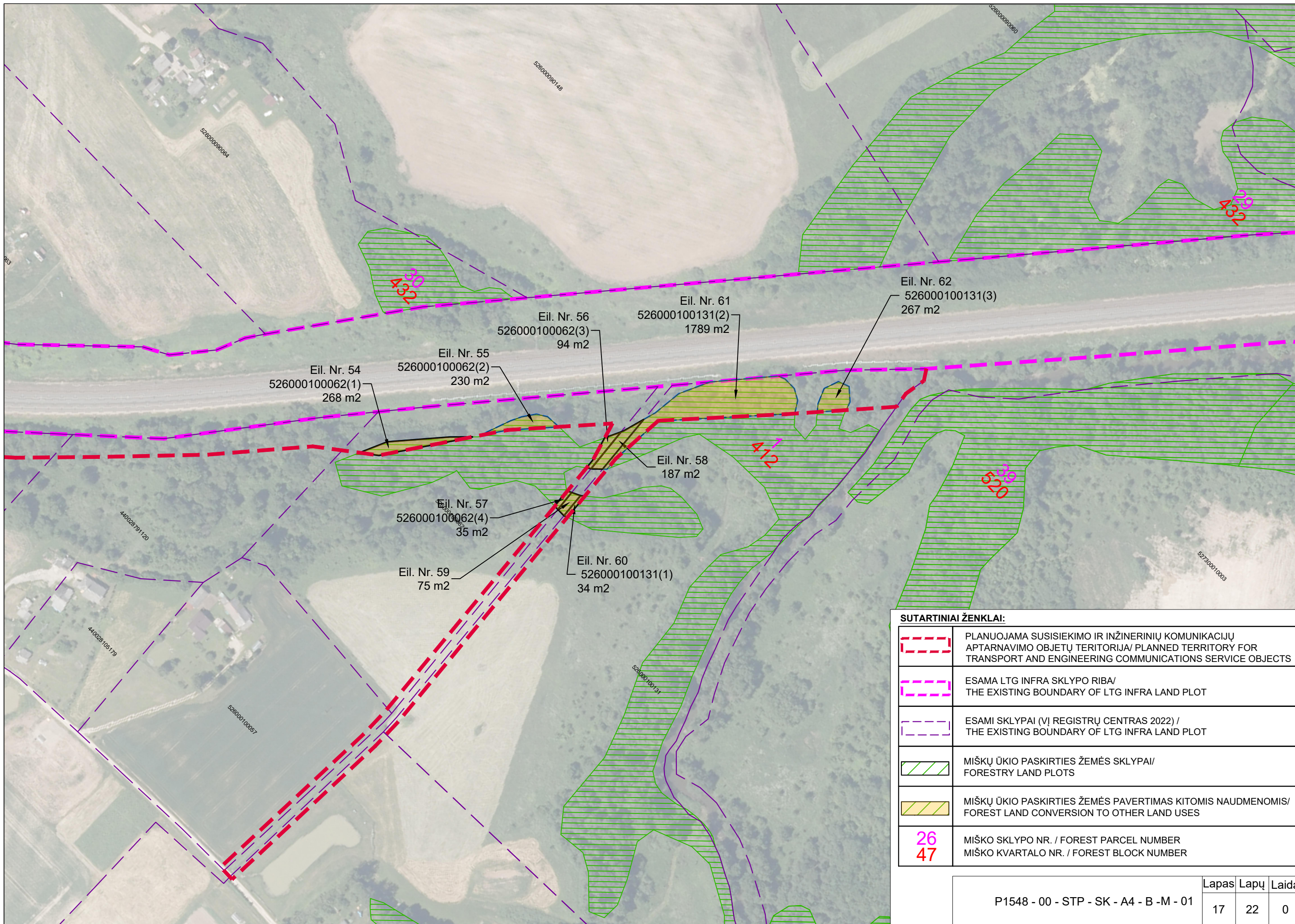
**SUTARTINIAI ŽENKLAI:**

	PLANUOJAMA SUSISIEKIMO IR INŽINERINIŲ KOMUNIKACIJŲ APTARNAVIMO OBJEKTŲ TERITORIJA/ PLANNED TERRITORY FOR TRANSPORT AND ENGINEERING COMMUNICATIONS SERVICE OBJECTS
	ESAMA LTG INFRA SKLYPO RIBA/ THE EXISTING BOUNDARY OF LTG INFRA LAND PLOT
	ESAMI SKLYPAI (VĮ REGISTRŲ CENTRAS 2022) / THE EXISTING BOUNDARY OF LTG INFRA LAND PLOT
	MIŠKŲ ŪKIO PASKIRTIES ŽEMĖS SKLYPAI/ FORESTRY LAND PLOTS
	MIŠKŲ ŪKIO PASKIRTIES ŽEMĖS PAVERTIMAS KITOMIS NAUDMENOMIS/ FOREST LAND CONVERSION TO OTHER LAND USES
	MIŠKO SKLYPO NR. / FOREST PARCEL NUMBER MIŠKO KVARTALO NR. / FOREST BLOCK NUMBER





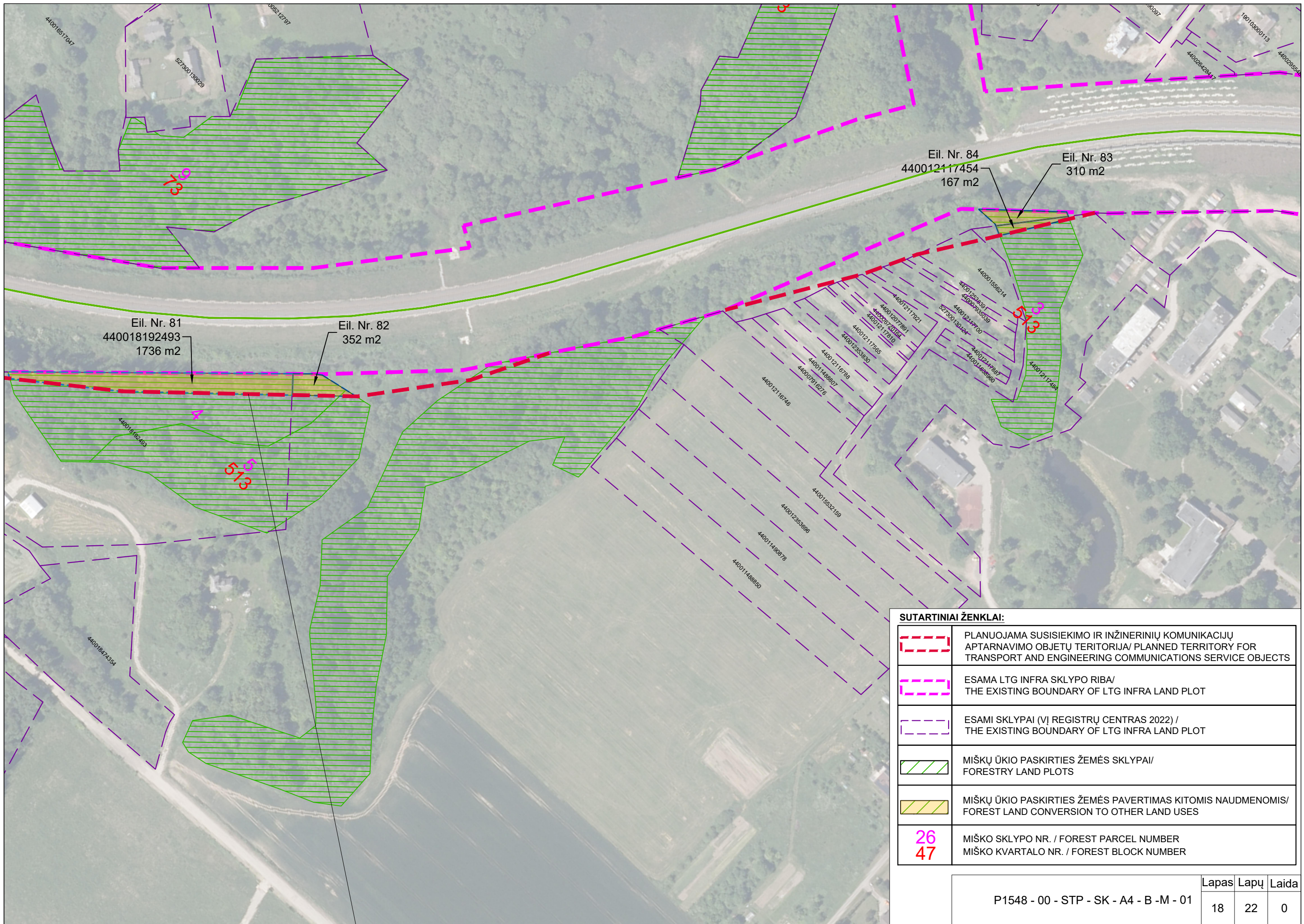




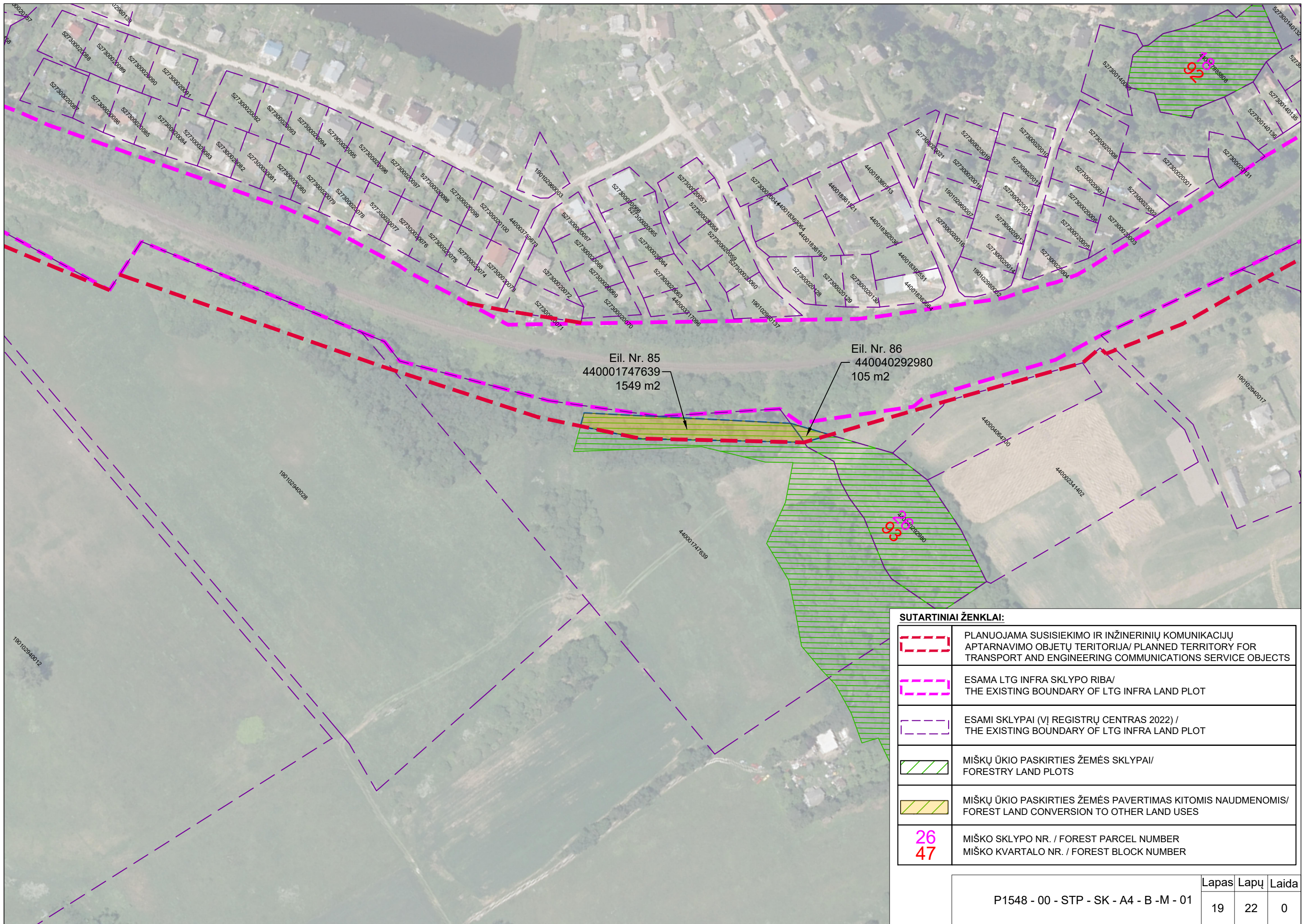
**SUTARTINIAI ŽENKLAI:**

	PLANUOJAMA SUSISIEKIMO IR INŽINERINIŲ KOMUNIKACIJŲ APTARNAVIMO OBJEKTŲ TERITORIJA/ PLANNED TERRITORY FOR TRANSPORT AND ENGINEERING COMMUNICATIONS SERVICE OBJECTS
	ESAMA LTG INFRA SKLYPO RIBA/ THE EXISTING BOUNDARY OF LTG INFRA LAND PLOT
	ESAMI SKLYPAI (VĮ REGISTRŲ CENTRAS 2022) / THE EXISTING BOUNDARY OF LTG INFRA LAND PLOT
	MIŠKŲ ŪKIO PASKIRTIES ŽEMĖS SKLYPAI/ FORESTRY LAND PLOTS
	MIŠKŲ ŪKIO PASKIRTIES ŽEMĖS PAVERTIMAS KITOMIS NAUDMENOMIS/ FOREST LAND CONVERSION TO OTHER LAND USES
	MIŠKO SKLYPO NR. / FOREST PARCEL NUMBER MIŠKO KVARTALO NR. / FOREST BLOCK NUMBER





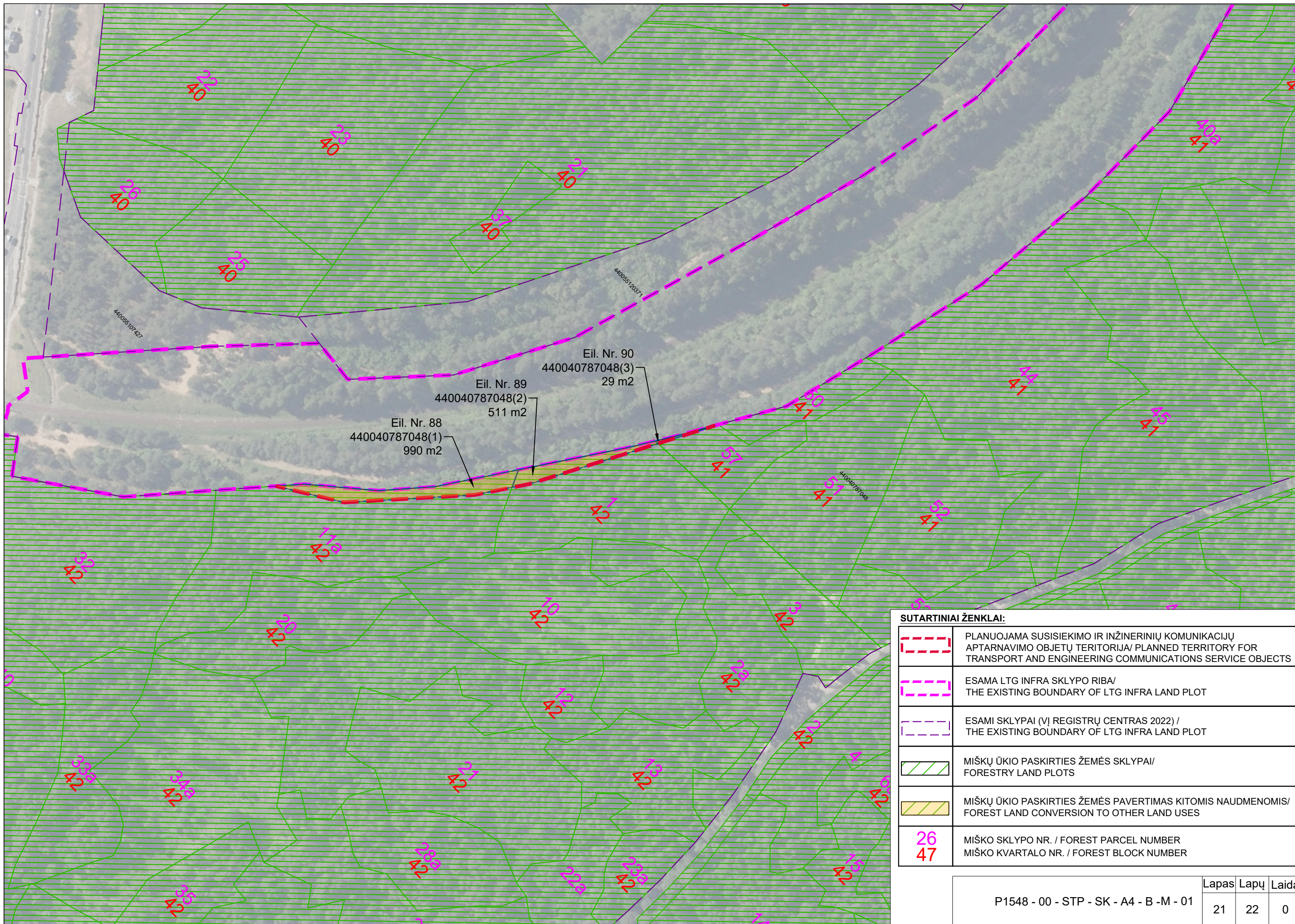












**SUTARTINIAI ŽENKLAI:**

	PLANUOJAMA SUSISIEKIMO IR INŽINERINIŲ KOMUNIKACIJŲ APTARNAVIMO OBJEKTŲ TERITORIJA/ PLANNED TERRITORY FOR TRANSPORT AND ENGINEERING COMMUNICATIONS SERVICE OBJECTS
	ESAMA LTG INFRA SKLYPO RIBA/ THE EXISTING BOUNDARY OF LTG INFRA LAND PLOT
	ESAMI SKLYPAI (VĮ REGISTRŲ CENTRAS 2022) / THE EXISTING BOUNDARY OF LTG INFRA LAND PLOT
	MIŠKŲ ŪKIO PASKIRTIES ŽEMĖS SKLYPAI/ FORESTRY LAND PLOTS
	MIŠKŲ ŪKIO PASKIRTIES ŽEMĖS PAVERTIMAS KITOMIS NAUDMENOMIS/ FOREST LAND CONVERSION TO OTHER LAND USES
<b>26</b> <b>47</b>	MIŠKO SKLYPO NR. / FOREST PARCEL NUMBER MIŠKO KVARTALO NR. / FOREST BLOCK NUMBER



