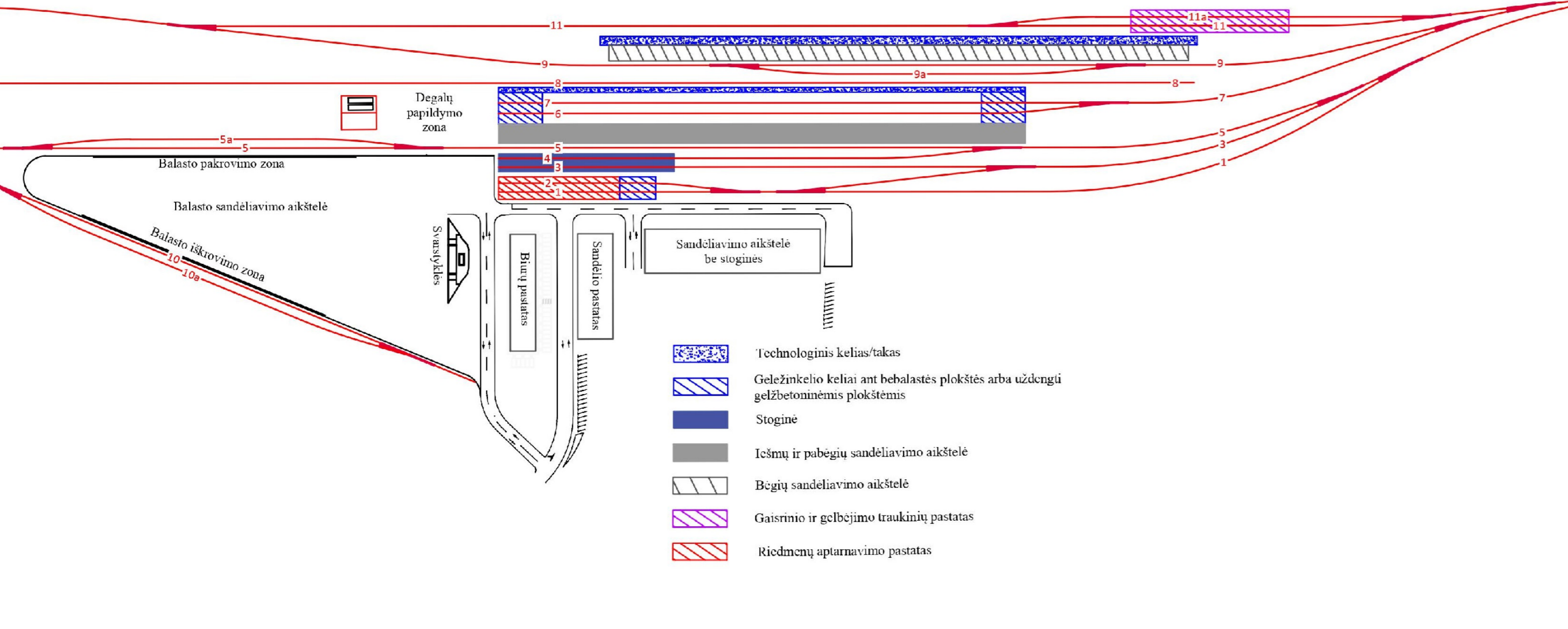
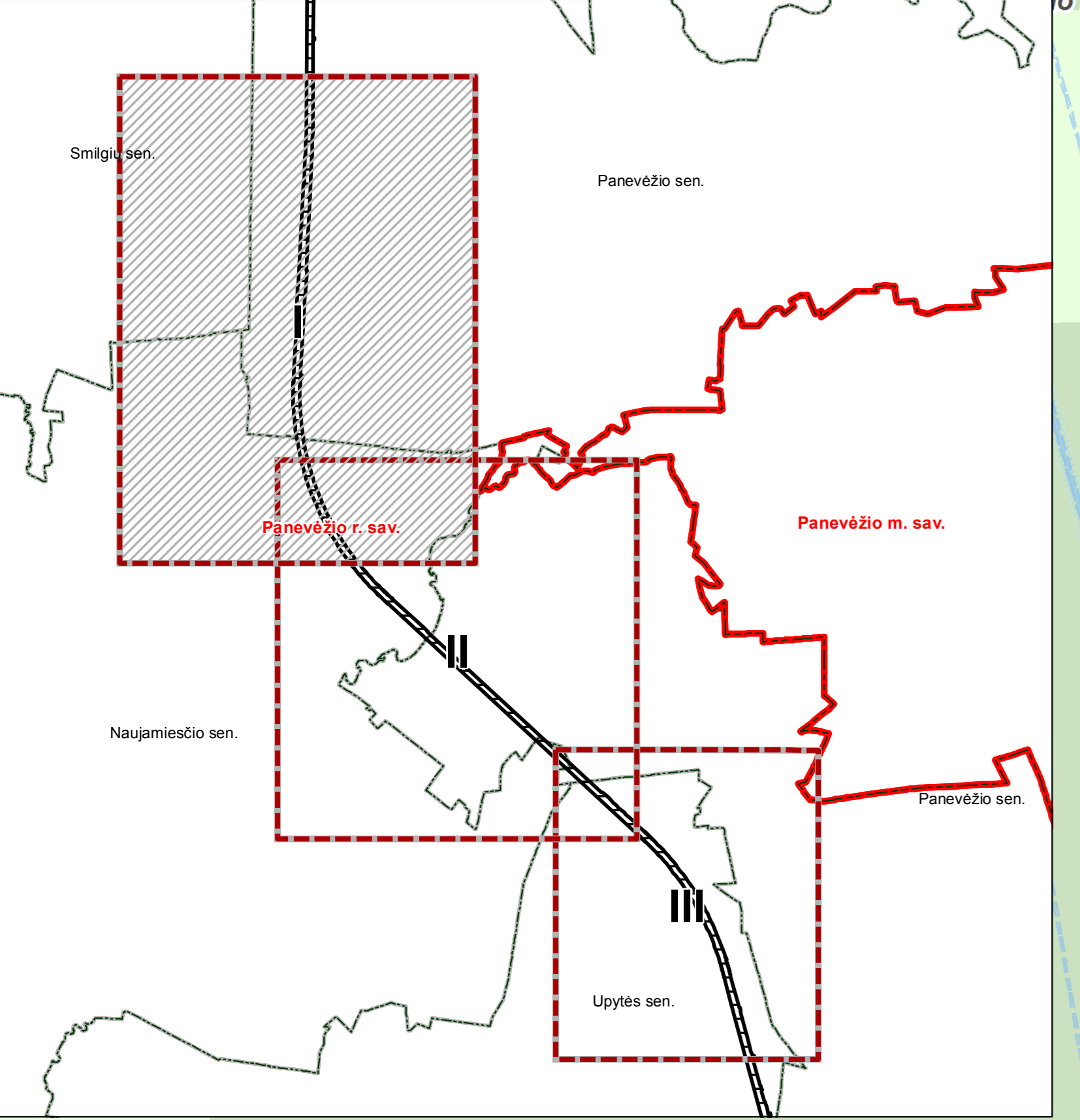


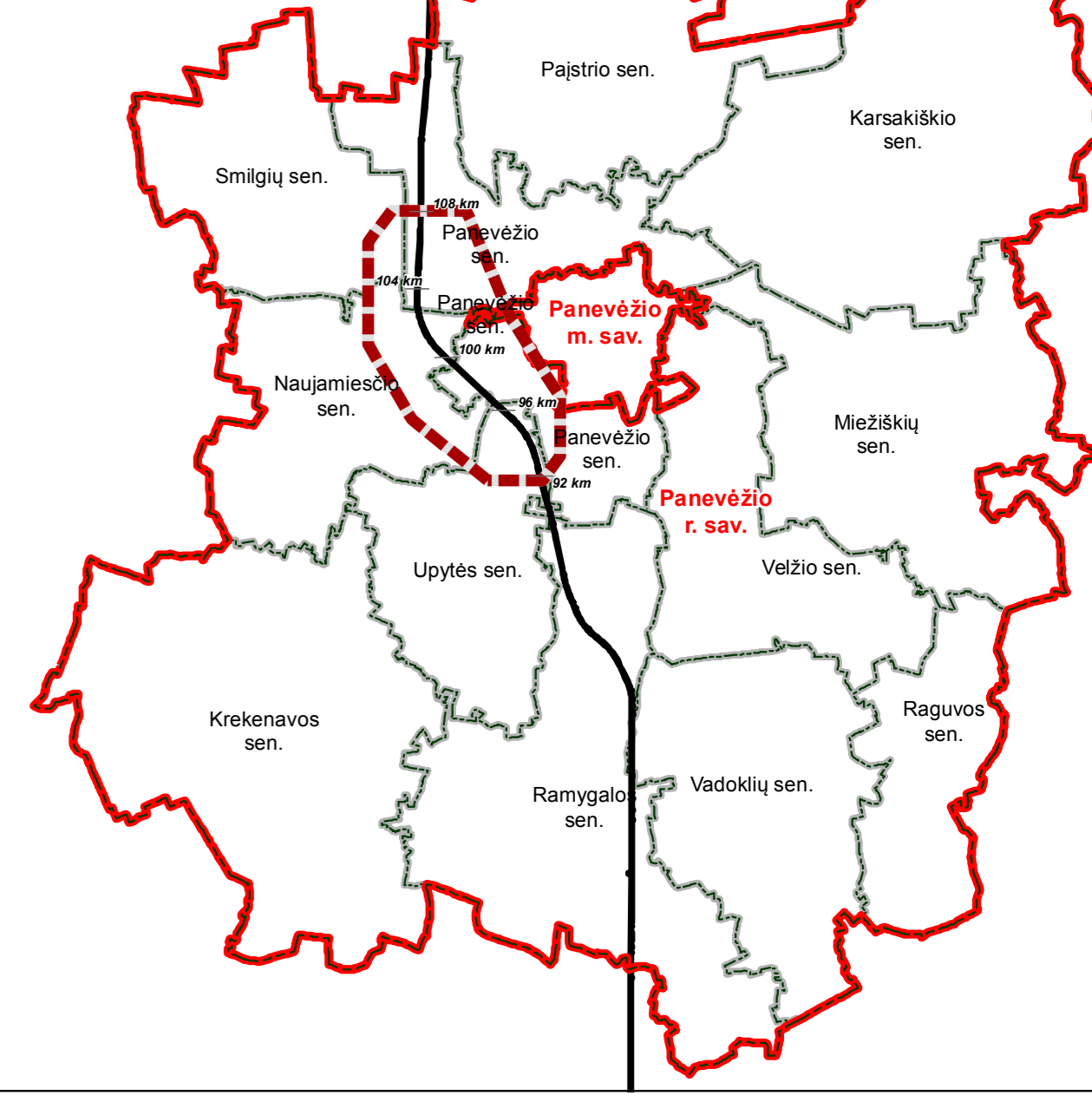
PRINCIPINĖ GELEŽINKELIŲ INFRASTRUKTŪROS PRIEŽIŪROS DEPO STRUKTŪROS SCHEMA



Brėžinio lapų išdėstymo schema



ANALIZUOJAMOS TERITORIJOS PADĖTIES SCHEMA



- SUTARTINAI ŽYMĖJIMAI
Privatus žemės sklypas
Valstybinis žemės sklypas
Užstatymas
Vandens
Pelkė
Paviršinio vandens tekimo apsaugos zona
Paviršinio vandens tekimo pakantes apsaugos juosta
Miklai (pagal Miškų tarbos duomenis)
Mitas
Potencialios tarbos židiniai ir jų buvimas (pagal Lietuvos geologijos tarnybos duomenis)
Jaučiamieji židiniai, neveikiantis
Nalios buvę, neveikiantis
Nalios buvę, veikiančio
Sudėtis, sugriautas
Naudingųjų iškasėjų telkiniai (pagal Lietuvos geologijos tarnybos duomenis)
Detalios išvalytis
Saugomos teritorijos (pagal Valstybines saugomų teritorijų tarbos duomenis)
Draustinis
Inžinerinė infrastruktūra
Vandenvietė ir jų apsaugos zonos (pagal Lietuvos geologijos tarnybos duomenis)
Vandenvietė
Tartos apribojimo juosta, 50 m
Grėžio režimo apsaugos juosta (1 juosta)
Elektrinės tiekimo infrastruktūra (pagal AB "Ligrid", AB "ESO" duomenis)
Atama, atamos numeris
110 kV elektros oro linija ir jos apsaugos zona po 20 m j abi puses nuo kraštinių oro linijos laidų
10 kV transformatorių pastatė
10 kV elektros oro linija ir jos apsaugos zona po 10 m j abi puses nuo kraštinių oro linijos laidų
10 kV elektros požeminė linija ir jos apsaugos zona po 1 m j abi puses nuo kraštinių kabelių
Elektrinės dujotiekio infrastruktūra (pagal AB "ESO" duomenis)
Skiriamasis dujotiekis ir jo apsaugos zona (po 2 m j abi puses nuo dujotiekio ašies)
Vandentiekio ir nuotekų tinklas
Esama buitinė nuotekų trasa
Esamas vandentiekis
Ryšių infrastruktūra (pagal VĮ „Pličiausios internetas“ duomenis)
Ryšių linija

- Esama susisiekimo infrastruktūra
Geležinkelio stotis
Geležinkelis ir jo apsaugos zona po 45 m j abi puses nuo kraštinių geležinkelio kelių ašų
Magistralinis kelias ir jo Nr.
Rajoninis kelias ir jo Nr.
Vietinis reikšmės kelias / gatvė
Kelių apsaugos zona
Pėsčiųjų-dviračių takas
Susisiekimo ir inžinerinių tinklų koridoriai, teritorijos
Specialioji planų apsauga
Planuojamas automobilis privažiavimo kelias ir jo apsaugos zona
Planuojamas aptarnavimo kelias
Planuojamas geležinkelio infrastruktūros priežiūros depas
Planuojama Panevėžio kelevinės stoties teritorija
Planuojama dviejų lygių sankirta (vaidikas)
Planuojama dviejų lygių sankirta (tunelis)
Planuojama pėsčiųjų-dviračių tako dviejų lygių sankirta
Naukinamas esamas įvairavimas/dviračiųvėjimas
Planuojama geležinkelio linija (1435 mm vėžės pločio) ir jo apsaugos zona po 45 m j abi puses nuo kraštinių geležinkelio kelių ašų
Planuojama geležinkelio linija (1520 mm vėžės pločio) ir jo apsaugos zona po 45 m j abi puses nuo kraštinių geležinkelio kelių ašų
Planuojami pakartotiniai geležinkelio bėgiai
Geležinkelio transporto cimo kontrolės, valdymo ir signalizacijos infrastruktūros elementai
Planuojama pėsčiųjų-dviračių tako rekonstrukcija
Planuojama autobusų stotelė
Naikinama autobusų stotelė
Planuojama 10 kV transformatorinė (5 metrų apsaugos zona aplink transformatorių)
Planuojama požeminė 10 kV kabelių linija (apsaugos zona - po 1 m j abi puses nuo kabelių linijos)
Planuojama požeminė 110 kV kabelių linija (apsaugos zona - po 1 m j abi puses nuo kabelių linijos)
Naikinama 10 kV elektros oro linija
Naikinama 110 kV elektros oro linija
Planuojamas greičio/ vandenvietė ir tartos apribojimo juosta (50m)
Planuojami uždari nuotekų valymo įrenginiai
Planuojamas vandentiekio ir buitinė nuotekų tinklas ir jo apsaugos zona po 2,5 m j abi puses nuo vamzdžio ašies
Planuojamas skiriamasis dujotiekis ir jo apsaugos zona po 2 m j abi puses nuo dujotiekio ašies
Planuojami susisiekimo ir inžinerinių tinklų koridoriai, teritorijos
Kitas teritorijos planavimo dokumentų/projektų sąrašas
Planuojama dviejų lygių sankirta (vaidikas)
Planuojama geležinkelio infrastruktūros aptarnavimo kelias
Planuojama geležinkelio linija (1435 mm vėžės pločio) ir jo apsaugos zona po 45 m j abi puses nuo kraštinių geležinkelio kelių ašų

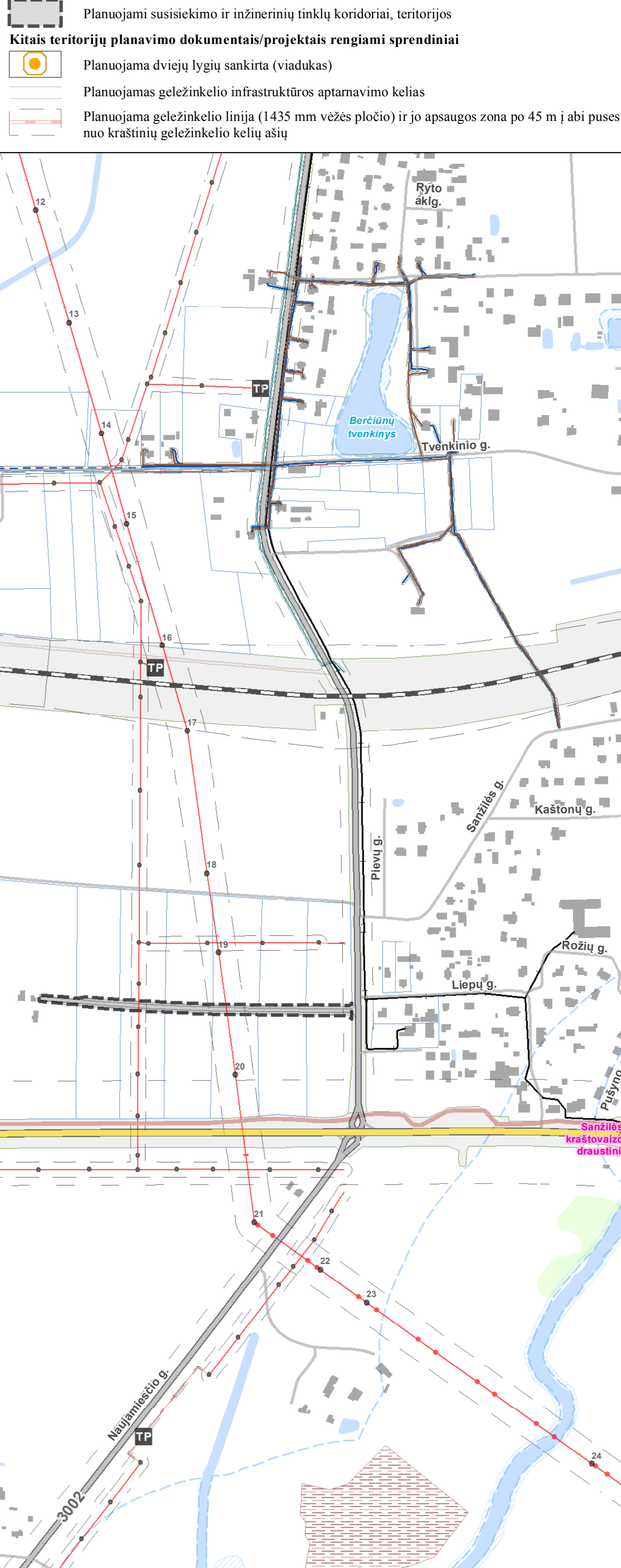


Table with project details, including client information (otomis), project name, and dates.

DEPARTAMENTO PASIRUŠYMAS
1. Lietuvos Respublikos viešojo administravimo įstatymas, 2005 m. gegužės 12 d. Nr. XI-1000.
2. Lietuvos Respublikos viešojo administravimo įstatymas, 2005 m. gegužės 12 d. Nr. XI-1000.
3. Lietuvos Respublikos viešojo administravimo įstatymas, 2005 m. gegužės 12 d. Nr. XI-1000.
4. Lietuvos Respublikos viešojo administravimo įstatymas, 2005 m. gegužės 12 d. Nr. XI-1000.
5. Lietuvos Respublikos viešojo administravimo įstatymas, 2005 m. gegužės 12 d. Nr. XI-1000.
6. Lietuvos Respublikos viešojo administravimo įstatymas, 2005 m. gegužės 12 d. Nr. XI-1000.
7. Lietuvos Respublikos viešojo administravimo įstatymas, 2005 m. gegužės 12 d. Nr. XI-1000.
8. Lietuvos Respublikos viešojo administravimo įstatymas, 2005 m. gegužės 12 d. Nr. XI-1000.
9. Lietuvos Respublikos viešojo administravimo įstatymas, 2005 m. gegužės 12 d. Nr. XI-1000.
10. Lietuvos Respublikos viešojo administravimo įstatymas, 2005 m. gegužės 12 d. Nr. XI-1000.







