

## 12.2 PAV atrankos išvada



LIETUVOS RESPUBLIKOS APLINKOS MINISTERIJOS

PANEVĖŽIO REGIONO APLINKOS APSAUGOS DEPARTAMENTAS

Įmonės kodas 9074252. A, Jakšto g. 12, LT-5300 Panevėžys. Tel. 8-45 58 14 01, 8-45 58 14 11. Faks. 8-45 58 14 41

UAB „Vilnius Consult“	2004-07-15	Nr. N5-14389
Vokiečių g.12-3	I	2004-06-21
Vilnius		Nr.

SPRENDIMAS DĖL PANEVĖŽIO REGIONO PERKROVIMO STOČIŲ, ATLIEKŲ SURINKIMO (STAMBIAGABARIČIŲ), KŪPOSTAVIMO AIKŠTELIŲ ĮRENGIMO LEISTINUMO POVEIKIO APLINKAI POŽIŪRIU

1. *Planuojamos ūkinės veiklos užsakovas* – Panevėžio miesto, Panevėžio rajono, Biržų rajono, Kupiškio rajono, Pasvalio rajono, Rokiškio rajono savivaldybės.

2. *Planuojamos ūkinės veiklos pavadinimas* – Panevėžio regioninės atliekų tvarkymo sistemos plėtra, Perkrovimo stočių, atliekų surinkimo (stambiagabaričių), kompostavimo aikštelių įrengimas.

3. *Poveikio aplinkai vertinimo ataskaitos rengėjas* – UAB „Vilnius Consult“, Vokiečių g. 12-3, 01130 Vilnius-1, tel. 8-5 2395066, „Jacobs Gibb Ltd“, GIBB House, London Road, Reading Berkshire, RG6 1BL, UK.

4. *Planuojamos ūkinės veiklos vieta* – Panevėžio apskritis.

5. *Planuojamos ūkinės veiklos aprašymas.*

Planuojamos įrengti atliekų perkrovimo, atliekų surinkimo (stambiagabaričių), kompostavimo aikštelės.

Planuojama veikla bus vykdoma etapais:

- aikštelių įrengimas (statyba) 2006-2007 m.
- aikštelių eksploatavimas 2007-2027 m.
- aikštelių uždarymas/rekonstravimas 2028 m.

Atliekų perkrovimo stočių paskirtis – sudaryti sąlygas ekonomiškai efektyviam atliekų pervežimui, atliekų pervežimo transporto priemonių srauto mažinimui, atliekų suspaudimo laipsnio padidinimui.

Biržų ir Rokiškio rajonuose atliekos bus surenkamos vietinėmis atliekų surinkimo mašinomis, stotyje perkraunamos į didesnes atliekų transportavimo priemones, kuriomis atliekos bus gabenamos į regioninį sąvartyną. Perkrovimo stotyse per metus bus perkraunama apie 8940 t atliekų Rokiškyje ir 7390 t Biržuose. Tai būtų apie 35 ir 29 tonas atliekų per dieną. Perkrovimo teritorija bus su betono ir asfalto danga. Nuo rampos atliekos pilamos į preso bunkerį, kuriuo atliekos suspaudžiamos ir talpinamos į atliekų pervežimo mašiną. Atliekos išvežamos į regioninį sąvartyną.

Atliekų surinkimo (stambiagabaričių) aikštelės skirtos sudaryti sąlygas iš gyventojų surinkti stambiagabarites bei buityje susidarantiems pavojingam atliekas. Atliekų surinkimo (stambiagabaričių) aikštelėse bus surenkamos šios atliekos – antrinės žaliavos, pavojingos namų ūkio atliekos (baterijos, tepalai ir kiti skysčiai iš motorinių transporto priemonių, fluorascencinės lempos, padangos ir kt.), elektros ir elektroninė įranga, šaldytuvai, kitos stambios namų ūkio

atliekos (seni baldai, remonto atliekos ir kt.). Atliekų surinkimo (stambiagabaričių) aikštelėse planuojama priimti tokį atliekų kiekį per metus:

Panevėžio mieste 3260 t.

- Panevėžio rajone 484 t.
- Pasvalio rajone 495 t.
- Biržų rajone 559 t.
- Kupiškio rajone 428 t.
- Rokiškio rajone 656 t.

Atliekų surinkimo (stambiagabaričių) aikštelės bus išasfaltuotos arba padengtos kita skysčiams nelaidžia danga. Aikštelės bus aptvertos, užrakinamos. Aikštelėje bus septyni 10 m<sup>3</sup> konteineriai popieriaus ir kartono, stiklo, metalo, tekstilės, plastiko, atliekoms, padangoms. Statybinių atliekų surinkimui bus trys specialūs konteineriai. Buityje susidaranti pavojingos atliekos bus surenkamos specialiose uždaro tipo patalpose, išrūšiuojant į atskiras talpas, kurios bus išdėstytos pagal atliekų surinkimo reikalavimus ir vežamos į respublikinę potencialiai pavojingų atliekų tvarkymo aikštelę ne rečiau, kaip kas tris mėnesius. Fluorascencinės lempos ir baterijos bus surenkamos specialiuose konteineriuose, greta jų bus konteineriai tepalams ir kitiems motorinių transporto priemonių skysčiams.

Prieš priimant į aikštelę stambiasias atliekas, tokias kaip baldus, seną buitinę techniką ar elektronikos prietaisus, bus įvertinamos jų išardymo ir atskirų dalių perdirdimo galimybės. Neperdirbamos atliekos bus šalinamos sąvartyne, išardomi prietaisai bus ardomi atliekų tvarkytojų numatytose vietose. Surinktos antrinės žaliavos bus vežamos į atliekų perdirdimo įmonę.

Kompostavimo aikštelės skirtos sumažinti "žaliųjų" atliekų patekimą į sąvartyną. Bendras "žaliųjų" atliekų vienos aikštelės plotas bus apie 10 000 m<sup>2</sup>, jame tilps apie 12 000 m<sup>3</sup> atliekų per metus, arba apie 9 m<sup>3</sup> vidutiniškai per dieną.

Kompostavimo aikštelė bus su betono danga, kurios kraštai paaukštinami, kad būtų išvengta galimai užteršto paviršinio vandens nuotėkio iš kompostuojamų atliekų. Kompostavimas vyks voluose, neuždengtuose pylimuose (ilgos 3 m aukščio krūvos), kuriuose atliekos reguliariai maišomos, naudojant maišymo mašinas. Numatoma viena mobili "žaliųjų" atliekų smulkinimo įranga. Atliekos voluose išbus tris-šešis mėnesius (priklausomai nuo sezono) ir per pirmus du mėnesius bus vartomos kas dvi savaitės.

Savivaldybės oficialiai pasiūlė galimas perkrovimo ir atliekų surinkimo (stambiagabaričių), kompostavimo aikštelių.

Atliekų perkrovimo stočiai Biržuose pasiūlyta vieta Tiekimo gatvėje. Aikštelė priklauso valstybei. Sanitarinės apsaugos zonos dydis išlaikytas. Patogi vieta atliekų transportavimo atžvilgiu. Saugomų teritorijų planuojamoje vietoje nėra.

Atliekų perkrovimo stočiai Rokiškyje pasiūlyta vieta buvusios UAB "Rokuma" teritorijoje.. Perkrovimo stočiai planuojama panaudoti tik nedidelę dalį teritorijos. Saugomų teritorijų planuojamoje vietoje nėra.

Atliekų surinkimo (stambiagabaričių) aikštelėms pasiūlytos šios vietos:

Panevėžio mieste - Vilties g. 20 a., Aukštaičių g. 87 ir Pilėnų g. 43. Visose nurodytose vietose aikštelės jau yra, siūloma jas išplėsti. Aikštelių žemė priklauso valstybei. Atstumas iki gyvenamos zonos Pilėnų g. 43 aikštelės apie 100 m. Kitų dviejų vietų mažiau nei 50 m. Saugomų teritorijų nurodytose vietose nėra.

Biržų rajone – prie esamų Biržų miesto nuotekų valymo įrenginių. Atstumas iki gyvenamosios zonos 600 m. Saugomų teritorijų planuojamoje vietoje nėra. Žemė priklauso valstybei.

Kupiškio rajone – miesto pietinėje dalyje. Žemė priklauso valstybei. Atstumas iki gyvenamosios zonos 300 m. Saugomų teritorijų planuojamoje teritorijoje nėra.

Pasvalio rajone – pasiūlė dvi vietas. Viena prie esamo buitinių atliekų sąvartyno, nutolusi nuo miesto apie 9 km. Žemė priklauso valstybei. Iki gyvenamosios zonos 600 m. Kita vieta Pasvalio m. Mūšos g. 12 UAB "Pasvalio gerovė" teritorijoje. Atstumas iki gyvenamosios zonos 240 m. Nei viena pasiūlyta teritorija nepatenka į saugomas teritorijas.

Rokiškio rajone. Buvusios MSMV kalkių sandėlio teritorijoje. Atstumas iki artimiausios sodybos 100 m. Saugomų teritorijų planuojamoje vietoje nėra.

Kompostavimo aikštelėms Panevėžio, Pasvalio, Kupiškio, Rokiškio savivaldybės pasiūlė vietas šalia esamų buitinių atliekų sąvartynų. Saugomų teritorijų planuojamose vietose nėra.

Biržų rajonas kompostavimo aikštei vietą pasiūlė prie esamų Biržų miesto nuotekų valymo įrenginių, kartu su atliekų surinkimo (stambiagabaričių) aikštele.

Panevėžio miestas dar vienai kompostavimo aikštei vietą pasiūlė Janonio g. 30 Panevėžyje. Atstumas iki gyvenamosios zonos 200 m. Saugomų teritorijų planuojamoje vietoje nėra.

#### *6. Priemonių, numatytų neigiamam poveikiui aplinkai išvengti, sumažinti, kompensuoti ar jo pasekmėms likviduoti aprašymas.*

Poveikiui aplinkai sumažinti aikštelių dangos bus betonuotos arba padengtos kita skysčiams nelaidžia danga. Kompostavimo aikštelėse bus įrengti pylimai, kad išvengti paviršinio galimai užteršto komposto nuotėkio į aplinką. Taip pat šiose aikštelėse bus įrengiami paviršinio nuotėkio surinkimo rezervuarai. Eksploatacijos metu bus naudojamos pusiau laidžios plėvelės komposto uždengimui, taip bus sumažinamas galimų kvapų sklidimas. Aikštelių teritorijos bus aptvertos ir apželdintos.

#### *7. Pateiktų poveikio aplinkai vertinimo subjektų išvados.*

Panevėžio visuomenės sveikatos centras 2004-05-28 raštu Nr. 01-21/422, pateikė pastabas ir pasiūlė Rokiškio savivaldybėje peržiūrėti perkrovimo stoties ir stambiagabaričių atliekų priėmimo aikštelės vietas, kadangi neišlaikoma SAZ, nevykdyti pavojingų atliekų kaupimo Vilties g. 20 a bei Aukštaičių g. 87 Panevėžyje, kompostavimo aikštelę pasiūlė rengti Liūdynės kaime Panevėžio rajone, Pasvalio savivaldybės stambiagabaričių atliekų aikštelę rengti Mūšos g. 12, o ne Jurgeniškio kaime.

Panevėžio VSC Rokiškio filialas 2004-05-22 Projektavimo dokumentų higieninės ekspertizės protokole Nr.12 pasiūlė peržiūrėti galimybę parinkti naują perkrovimo stoties ir stambiagabaričių atliekų priėmimo aikštelę Rokiškio rajono savivaldybėje.

Panevėžio VSC Pasvalio filialas 2004-05-21 raštu Nr.177, pritarė PAV ataskaitai ir siūlo stambiagabaričių atliekų aikštelę įrengti Mūšos g.12.

Panevėžio priešgaisrinė gelbėjimo tarnyba 2004-05-21 raštu Nr.14-572 pritarė PAV ataskaitai.

Pasvalio priešgaisrinė gelbėjimo tarnyba 2004-05-24 raštu Nr. 5-228 neprieštarauja PAV ataskaitai.

Rokiškio priešgaisrinė gelbėjimo tarnyba 2004-03-29 raštu Nr. 106 informavo, kad pastabų poveikio aplinkai vertinimo ataskaitai neturi.

Biržų priešgaisrinė gelbėjimo tarnyba 2004-06-14 raštu Nr. 5-277 informavo, kad PAV ataskaitai pastabų neturi.

Kupiškio priešgaisrinė gelbėjimo tarnyba 2004-06-14 raštu Nr.V4-268 pritarė PAV ataskaitai.

Kultūros vertybių apsaugos departamento Panevėžio teritorinis padalinys suderino PAV ataskaitą 2004-06-15.

Panevėžio apskrities viršininko administracija 2004-06-15 raštu Nr. (1.23/110)-20-1563, pritarė PAV ataskaitai.

Panevėžio miesto savivaldybės ekologijos skyrius 2004-05-24 raštu Nr.1E-28 pritarė PAV ataskaitai.

Panevėžio rajono savivaldybė 2004-06-11 raštu Nr. (8.17)SD1-854 pritarė perkrovimo stočių, stambiagabaričių atliekų surinkimo aikštelių, kompostavimo aikštelių įrengimo poveikio aplinkai vertinimo ataskaitai.

Rokiškio rajono savivaldybė 2004-06-14 raštu Nr.5.25-395 pritarė PAV ataskaitai.

Kupiškio rajono savivaldybė 2004-06-14 raštu Nr.S1-732, pritaria PAV ataskaitai.

Pasvalio rajono savivaldybė, 2004-05-21 Nr. ARB-667, pritarė PAV ataskaitai ir pasiūlė atliekų surinkimo (stambiagabaričių) aikštelę rengti Mūšos g. 12 UAB "Pasvalio gerovė" teritorijoje.

Biržų rajono savivaldybė 2004-05-26 raštu Nr. SN-561 informavo, kad pastabų ir pasiūlymų dėl ataskaitos neturi.

Pastaba. Kadangi poveikio aplinkai vertinimo subjektų išvados dėl poveikio aplinkai vertinimo ataskaitos ir veiklos galimybių prieštaravo viena kitai, vadovaujantis Planuojamos ūkinės veiklos poveikio aplinkai vertinimo įstatymo 10 straipsnio 2 dalimi, 2004-07-14 buvo organizuotas poveikio aplinkai vertinimo subjektų susitikimas, kurio metu buvo aptartos subjektų išvados. Poveikio aplinkai vertinimo subjektai neprieštaravo šioms perkrovimo stočių, atliekų surinkimo (stambiagabaričių), kompostavimo aikštelių vietoms:

Perkrovimo stotys – Biržų mieste Tiekimo gatvėje, Rokiškio mieste buvusios UAB "Rokuma" teritorijoje;

Atliekų surinkimo (stambiagabaričių) aikštelės – Panevėžio mieste Pilėnų g. 43, Biržų rajone prie esamų Biržų miesto nuotekų valymo įrenginių, Kupiškio mieste pietinėje dalyje, Pasvalio mieste Mūšos g. 12 UAB "Pasvalio gerovė" teritorijoje, Rokiškio mieste buvusios UAB "Rokuma";

Kompostavimo aikšteles – Panevėžio, Kupiškio, Pasvalio, Rokiškio prie šiuo metu eksploatuojamų buitinių atliekų sąvartynų, Biržų rajone prie esamų Biržų miesto nuotekų valymo įrenginių.

#### *8. Pateiktas visuomenės motyvuotų pasiūlymų argumentuotas įvertinimas.*

Parengus PAV ataskaitą, organizuotas viešas ataskaitos svarstymas - 2004-05-21 Panevėžio apskrities viršininko administracijoje. Skelbimai, kviečiantys visuomenę susipažinti su planuojama veikla bei jos poveikio aplinkai vertinimo ataskaita ir dalyvauti ataskaitos svarstymuose, buvo patalpinti Panevėžio apskrities laikraštyje „Panevėžio rytas“ 2004-05-07. Pateiktas kompostavimo, atliekų (stambiagabaričių) priėmimo aikštelių ir perkrovimo stočių PAV ataskaitos svarstymo su visuomene, vykusio 2004-05-21, protokolas. Motyvuotų visuomenės pasiūlymų neužregistruota.

#### *9. Aplinkos ministerijos ir jai pavaldžių institucijų specialistai, nagrinėję poveikio aplinkai vertinimą:*

Angelė Plančiūnaitė, Panevėžio RAAD direktoriaus pavaduotoja, tel. 8-45 581411.

Rūta Jarmolavičienė, PAVN skyriaus vyresnioji specialistė, tel. 8-45 581431.

#### *10. Priimtas sprendimas.*


Panevėžio regiono aplinkos apsaugos departamentas pritaria perkrovimo stočių, atliekų surinkimo (stambiagabaričių), kompostavimo aikštelių įrengimui pagal poveikio aplinkai vertinimo ataskaitą šiose vietose:

Perkrovimo stotys – Biržų mieste Tiekimo gatvėje, Rokiškio mieste buvusios UAB "Rokuma" teritorijoje;

Atliekų surinkimo (stambiagabaričių) aikštelės – Panevėžio mieste Pilėnų g. 43, Biržų rajone prie esamų Biržų miesto nuotekų valymo įrenginių, Kupiškio mieste pietinėje dalyje, Pasvalio mieste Mūšos g. 12 UAB "Pasvalio gerovė" teritorijoje, Rokiškio mieste buvusios UAB "Rokuma";

Kompostavimo aikšteles – Panevėžio, Kupiškio, Pasvalio, Rokiškio prie šiuo metu eksploatuojamų buitinių atliekų sąvartynų, Biržų rajone prie esamų Biržų miesto nuotekų valymo įrenginių.

Direktorius



Valdemaras Jakštas

## **12.4 Oro tarša ir kvapai**



**LIETUVOS HIDROMETEOROLOGIJOS TARNYBOS  
PRIE APLINKOS MINISTERIJOS  
KLIMATO IR TYRIMŲ SKYRIUS**

UAB „Ekopaslauga“  
Direktorei Agripinai Čekauskienei

I 2021-11-29 Sutartį Nr. P6-31a (2021)

El. p. uabekopaslauga@gmail.com

**PAŽYMA APIE HIDROMETEOROLOGINES SĄLYGAS**

2021 m. gruodžio 22 d. Nr. (5.58-10)-B8-3151

Elektroniniu paštu pateikiame informaciją teršalų sklaidos skaičiavimams 18-os meteorologijos stočių (toliau – MS) 2019– 2020 m. duomenimis:

Biržų MS koordinatės: 56,193191 ir 24,774184, aukštis virš jūros lygio – 60,2 m;  
Dotnuvos MS koordinatės: 55,395993 ir 23,866224, aukštis virš jūros lygio – 69,1 m;  
Dūkšto MS koordinatės: 55,517856 ir 26,316140, aukštis virš jūros lygio – 161,6 m;  
Kauno MS koordinatės: 54,883960 ir 23,835880, aukštis virš jūros lygio – 76,1 m;  
Kybartų MS koordinatės: 54,633167 ir 22,783011, aukštis virš jūros lygio – 56,9 m;  
Klaipėdos MS koordinatės: 55,731350 ir 21,091570, aukštis virš jūros lygio – 6,2 m;  
Laukuvos MS koordinatės: 55,608860 ir 22,239463, aukštis virš jūros lygio – 165,4 m;  
Lazdijų MS koordinatės: 54,232210 ir 23,510680, aukštis virš jūros lygio – 133,2 m;  
Nidos MS koordinatės: 55,302210 ir 21,007360, aukštis virš jūros lygio – 2,0 m;  
Panevėžio MS koordinatės: 55,735154 ir 24,417184, aukštis virš jūros lygio – 57,1 m;  
Raseinių MS koordinatės: 55,394569 ir 23,133073, aukštis virš jūros lygio – 110,7 m;  
Šiaulų MS koordinatės: 55,942222 ir 23,331111, aukštis virš jūros lygio – 105,9 m;  
Šilutės MS koordinatės: 55,352222 ir 21,446944, aukštis virš jūros lygio – 2,7 m;  
Telšių MS koordinatės: 55,991245 ir 22,256657, aukštis virš jūros lygio – 153,3 m;  
Ukmergės MS koordinatės: 55,264145 ir 24,760335, aukštis virš jūros lygio – 72,0 m;  
Utenos MS koordinatės: 55,515321 ir 25,589692, aukštis virš jūros lygio – 104,8 m;  
Varėnos MS koordinatės: 54,248271 ir 24,551760, aukštis virš jūros lygio – 109,1 m;  
Vilniaus MS koordinatės: 54,625992 ir 25,107064, aukštis virš jūros lygio – 162,0 m.

Pagal Lietuvos hidrometeorologijos tarnybos prie AM Meteorologinių stebėjimų nuostatus meteorologijos stotyse visi stebėjimai atliekami kas 1 val.

Vėjo parametrai matuojami 10 m aukštyje.



Duomenys atitinka Lietuvos Respublikos aplinkos ministro 2016 m. liepos 8 d. įsakymą Nr. D1-492 „Dėl Lietuvos Respublikos aplinkos ministro 2007 m. lapkričio 30 d. įsakymo Nr. D1-653 „Dėl teršalų sklaidos skaičiavimo modelių, foninio aplinkos oro užterštumo duomenų ir meteorologinių duomenų naudojimo ūkinės veiklos poveikiui aplinkos orui įvertinti“ pakeitimo“.

PRIDEDAMA:

1. Jungtine1.7z;
2. Jungtine2.7z

Vyriausioji specialistė



Zina Kitrienė

Mob. 8 648 06 311, el. p. zina.kitriene@meteo.lt  
Originalas nebus siunčiamas





**APLINKOS APSAUGOS AGENTŪROS  
TARŠOS PREVENCIJOS DEPARTAMENTAS**

Biudžetinė įstaiga, A. Juozapavičiaus g. 9, LT-09311 Vilnius tel. 8 706 62 008, el. p. [aaa@aaa.am.lt](mailto:aaa@aaa.am.lt), <https://aaa.lrv.lt>  
Duomenys kaupiami ir saugomi Juridinių asmenų registre, kodas 188784898

UAB „Infraplanas“  
el. p. [info@infraplanas.lt](mailto:info@infraplanas.lt)

2022-01-  
į 2022-01-03

Nr. (30.3)-A4E-  
Nr. S-2022-01

**DĖL FONINIO APLINKOS ORO UŽTERŠTUMO DUOMENŲ**

Aplinkos apsaugos agentūra gavo prašymą pateikti foninio aplinkos oro užterštumo duomenis apie esamų ir planuojamų objektų 2 km spinduliu nuo didelių gabaritų atliekų surinkimo ir kompostavimo aikštelės Beržytės g. 10, Garuckų k., Panevėžio r. (koordinatės LKS sistemoje 519890, 6152186) teršalų pažeminiame sluoksnyje sklaidos modeliavimui.

Vadovaujantis Teršalų sklaidos skaičiavimo modelių, foninio aplinkos oro užterštumo duomenų ir meteorologinių duomenų naudojimo tvarkos ūkinės veiklos poveikiui aplinkos orui įvertinti, patvirtintos Lietuvos Respublikos aplinkos ministro 2007 m. lapkričio 30 d. įsakymu Nr. D1-653 „Dėl teršalų sklaidos skaičiavimo modelių, foninio aplinkos oro užterštumo duomenų ir meteorologinių duomenų naudojimo tvarkos ūkinės veiklos poveikiui aplinkos orui įvertinti“ ir Foninio aplinkos oro užterštumo duomenų naudojimo ūkinės veiklos poveikiui aplinkos orui įvertinti rekomendacijų, patvirtintų Aplinkos apsaugos agentūros direktoriaus 2008 m. liepos 10 d. įsakymu Nr. AV-112 „Dėl foninio aplinkos oro užterštumo duomenų naudojimo ūkinės veiklos poveikiui aplinkos orui įvertinti rekomendacijų patvirtinimo“ reikalavimais, atliekant prašyme nurodytų teršalų (amoniako, anglies monoksido, lakiųjų organinių junginių, azoto oksidų, kietųjų dalelių) sklaidos modeliavimą, turi būti naudojami apie ūkinės veiklos objektą, kurio poveikį aplinkos orui numatoma vertinti, visų iki 2 kilometrų atstumu esančių kitų ūkinės veiklos objektų, turinčių aplinkos oro taršos šaltinių ir iš jų išmetamų teršalų inventorizacijos ataskaitų, parengtų vadovaujantis Aplinkos oro taršos šaltinių ir iš jų išmetamų teršalų inventorizacijos ataskaitų įforminimo tvarka, patvirtinta Lietuvos Respublikos aplinkos ministro 2002 m. birželio 27 d. įsakymu Nr. 340 „Dėl Aplinkos oro taršos šaltinių ir iš jų išmetamų teršalų inventorizacijos ir ataskaitų teikimo taisyklių patvirtinimo“, duomenys. Taip pat atliekant sklaidos modeliavimą prašome naudoti santykinai švarių Lietuvos kaimiškųjų vietovių aplinkos oro teršalų vidutinių metinių koncentracijų vertes, pateiktas interneto svetainėje <https://aaa.lrv.lt>, skyriuje „Foninės koncentracijos PAOV skaičiavimams“. Prašyme nurodytiems teršalams, kuriems aukščiau nurodytuose dokumentuose nėra duomenų, sklaidos modeliavimą atlikti neatsižvelgiant į foninę koncentraciją.

Šį atsakymą turite teisę apskųsti Lietuvos administracinių ginčų komisijai (Vilniaus g. 27, 01402 Vilnius) Lietuvos Respublikos ikiteisminio administracinių ginčų nagrinėjimo tvarkos įstatymo nustatyta tvarka arba Vilniaus apygardos administraciniam teismui (Žygimantų g. 2, 01102

Vilnius) Lietuvos Respublikos administracinių bylų teisenos įstatymo nustatyta tvarka per vieną mėnesį nuo įteikimo dienos.

PRIDEDAMA: Gretimybėse veikiančių įmonių oro teršalų išmetimo šaltinių ir iš jų išmetamų teršalų parametrai, 1 lapas.

Taršos prevencijos departamento  
Oro taršos prevencijos skyriaus vedėja

Loreta Jovaišienė

Gintarė Zabarauskienė, tel. 8 695 49699, el. p. [gintare.zabarauskiene@gamta.lt](mailto:gintare.zabarauskiene@gamta.lt)

(UAB „Infraplanas“ 2022-01-03 raštas Nr. S-2022-01).

Esamų ir planuojamų objektų nuo didelių gabaritų atliekų surinkimo ir kompostavimo aikštelės Beržytės g. 10, Garuckų k., Panevėžio r. 2 km spinduliu esančių įmonių, turinčių galiojančias aplinkos oro taršos šaltinių ir iš jų išmetamų teršalų inventorizacijos ataskaitas duomenys

1. VŠĮ "Velžio komunalinis ūkis" Ramygalos katilinė, Dariaus ir Girėno g.32 A, Ramygala

2.1 lentelė. STACIONARIJŲ TARŠOS ŠALTINIŲ FIZINIAI DUOMENYS

Taršos šaltiniai					Išmetamųjų dujų rodikliai pavyzdžio paėmimo (matavimo) vietoje			
pavadinimas	Nr.	koordinatės	aukštis, m	išmetimo angos matmenys, m	srauto greitis, m/s	temperatūra °C	tūrio debitas, Nm <sup>3</sup> /s	teršalų išmetimo trukmė, val./m
1	2	3	4	5	6	7	8	9
Dūmtraukis	005	x-6152450 y-519093	14,0	0,40	5,22	105,0	0,61	4320

2.2 lentelė. TARŠA Į APLINKOS ORĄ

Veiklos rūšies kodas	Cecho ar kt. pavadinimas arba Nr.	Taršos šaltiniai		Teršalai		Tarša			metinė t/metus
		pavadinimas	Nr.	pavadinimas	kodas	vienkartinis dydis			
						vnt.	vidut.	maks.	
1	2	3	4	5	6	7	8	9	10
02 01 03	Katilinė	Dūmtraukis	005	Anglies monoksidas A	177	mg/Nm <sup>3</sup>	54,00	65,00	1,359
				Azoto oksidai A	250		111,0	119,0	0,544

**DETALŪS METADUOMENYS**

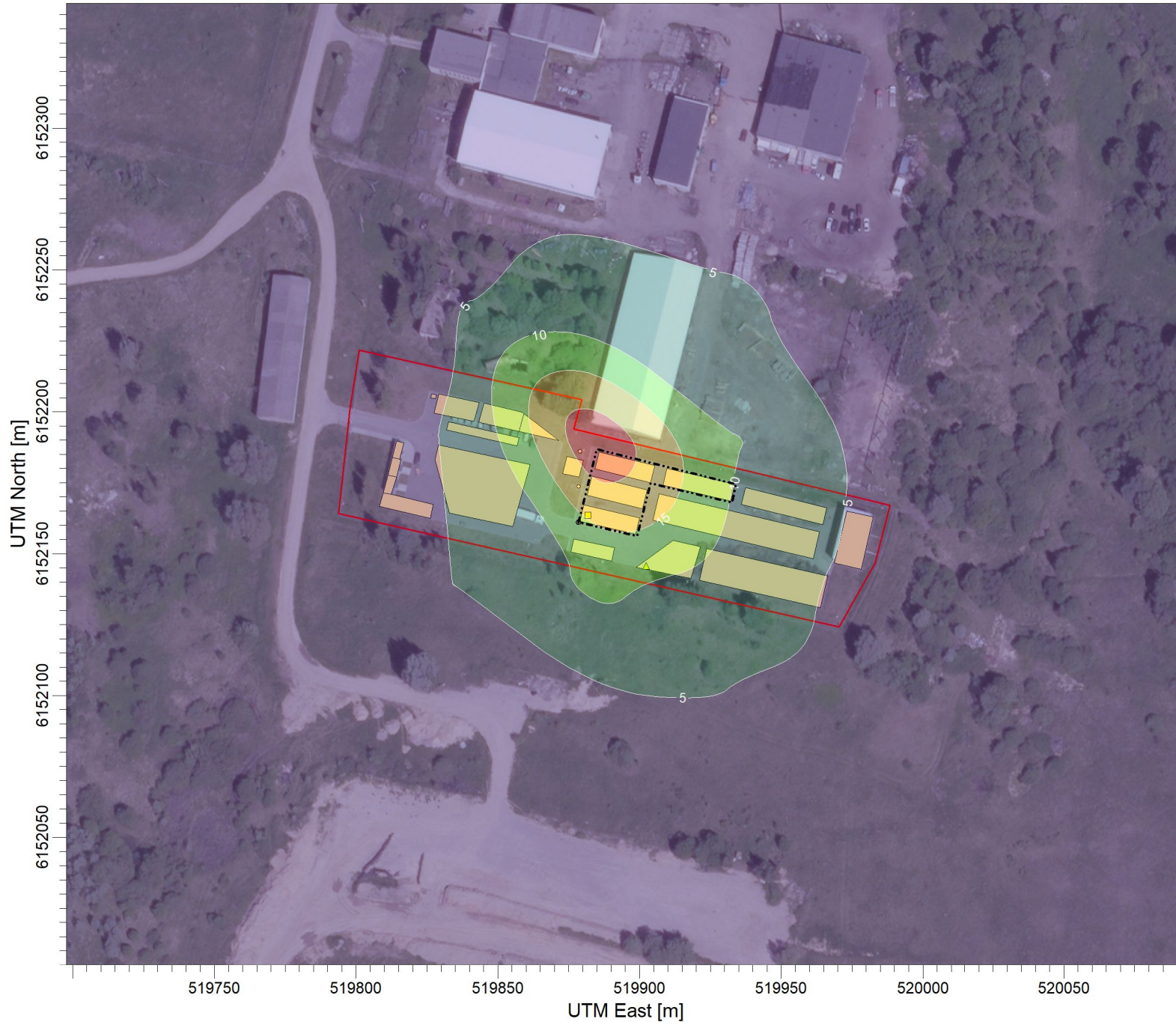
<b>Dokumento sudarytojas (-ai)</b>	Aplinkos apsaugos agentūra, A. Juozapavičiaus g. 9, LT-09311 Vilnius
<b>Dokumento pavadinimas (antraštė)</b>	DĖL FONINIO APLINKOS ORO UŽTERŠTUMO DUOMENŲ
<b>Dokumento registracijos data ir numeris</b>	2022-01-25 Nr. (30.3)-A4E-880
<b>Dokumento specifikacijos identifikavimo žymuo</b>	ADOC-V1.0, GEDOC
<b>Parašo paskirtis</b>	Pasirašymas
<b>Parašą sukūrusio asmens vardas, pavardė ir pareigos</b>	LORETA JOVAIŠIENĖ, skyriaus vedėja
<b>Parašo sukūrimo data ir laikas</b>	2022-01-25 14:45:53
<b>Parašo formatas</b>	Parašas, pažymėtas laiko žyma
<b>Laiko žymoje nurodytas laikas</b>	2022-01-25 14:46:04
<b>Informacija apie sertifikavimo paslaugų teikėją</b>	ADIC CA-A
<b>Sertifikato galiojimo laikas</b>	2021-09-15 - 2024-09-14
<b>Parašo paskirtis</b>	Registravimas
<b>Parašą sukūrusio asmens vardas, pavardė ir pareigos</b>	Danguolė Petravičienė, Vyriausioji specialistė
<b>Parašo sukūrimo data ir laikas</b>	2022-01-25 15:34:29
<b>Parašo formatas</b>	Trumpalaikis skaitmeninis parašas, kuriame taip pat saugoma sertifikato informacija
<b>Laiko žymoje nurodytas laikas</b>	
<b>Informacija apie sertifikavimo paslaugų teikėją</b>	RCSC IssuingCA
<b>Sertifikato galiojimo laikas</b>	2021-01-07 - 2023-01-07
<b>Pagrindinio dokumento priedų skaičius</b>	1
<b>Pagrindinio dokumento pridedamų dokumentų skaičius</b>	0
<b>Programinės įrangos, kuria naudojantis sudarytas elektroninis dokumentas, pavadinimas</b>	Elektroninė dokumentų valdymo sistema VDVIS, versija v. 3.04.02
<b>El. dokumento įvykius aprašantys metaduomenys</b>	
<b>Informacija apie elektroninio dokumento ir elektroninio (-ių) parašo (-ų) tikrinimą (tikrinimo data)</b>	El. dokumentas atitinka specifikacijos keliamus reikalavimus. Visi dokumente esantys elektroniniai parašai galioja. Tikrinimo data: 2022-01-25 18:09:26
<b>Elektroninio dokumento nuorašo atspausdinimo data ir ją atspausdinęs darbuotojas</b>	2022-01-25 atspausdino Gintarė Zabarauskienė
<b>Paieškos nuoroda</b>	

PROJECT TITLE:

**Sanitarinės apsaugos zonų (SAZ) patikslinimo atliekant poveikio visuomenės sveikatai vertinimą  
didelių gabaritų atliekų surinkimui ir kompostavimo aikštei Beržytės g. 10, Garuckų k., Panevėžio r.**

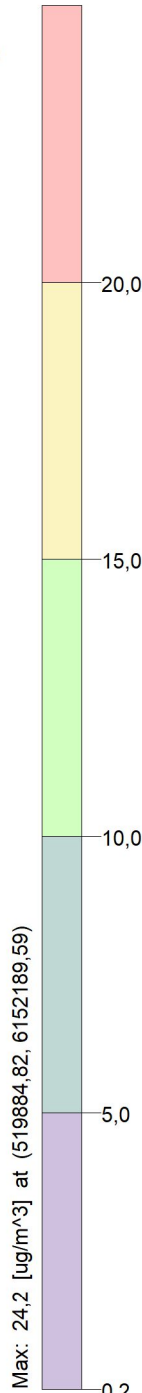
COMMENTS:

NH3 0,5 val., be fono.



ug/m<sup>3</sup>

PLOT FILE OF 98.50TH PERCENTILE 1-HR VALUES FOR SOURCE GROUP: PŪV  
Max: 24,2 [ug/m<sup>3</sup>] at (519884,82, 6152189,59)



SOURCES:

**1**

RECEPTORS:

**441**

OUTPUT TYPE:

**Concentration**

MAX:

**24,2 ug/m<sup>3</sup>**

COMPANY NAME:

MODELER:

DATE:

**2022-03-08**

SCALE:

1:2.000

0 0,05 km


PROJECT NO.:

PROJECT TITLE:

**Sanitarinės apsaugos zonų (SAZ) patikslinimo atliekant poveikio visuomenės sveikatai vertinimą  
didelių gabaritų atliekų surinkimui ir kompostavimo aikštei Beržytės g. 10, Garuckų k., Panevėžio r.**


COMMENTS:

NH3 24 val., be fono.



PLOT FILE OF HIGH 1ST HIGH 24-HR VALUES FOR SOURCE GROUP: PŪV

Max: 26,0 [ug/m^3] at (519884,82, 6152189,59)



SOURCES:

**1**

RECEPTORS:

**441**

OUTPUT TYPE:

**Concentration**

MAX:

**26,0 ug/m^3**

COMPANY NAME:

MODELER:

DATE:

**2022-03-08**

SCALE:

1:2.000



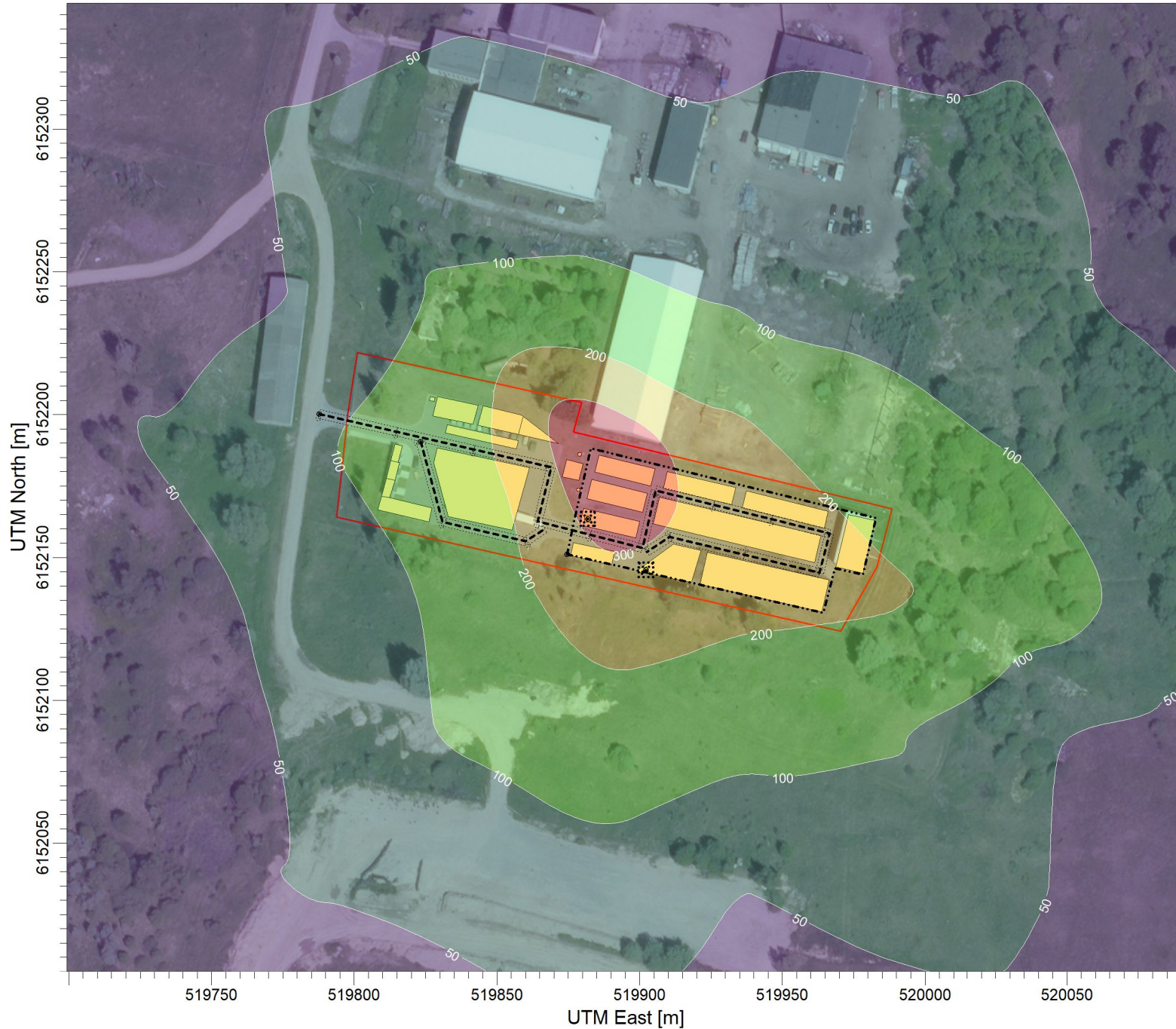
PROJECT NO.:

PROJECT TITLE:

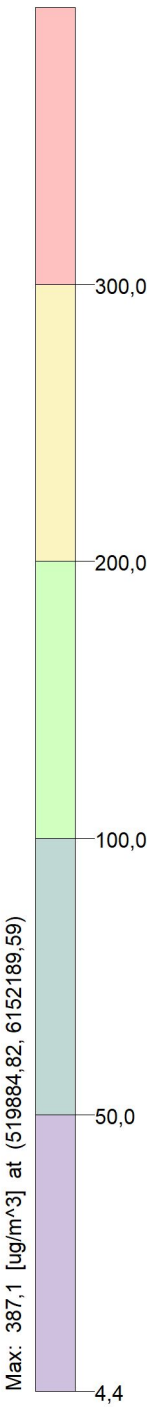
**Sanitarinės apsaugos zonų (SAZ) patikslinimo atliekant poveikio visuomenės sveikatai vertinimą  
didelių gabaritų atliekų surinkimo ir kompostavimo aikštei Beržytės g. 10, Garuckų k., Panevėžio r.**

COMMENTS:

CO 8 val., be fono.



PLOT FILE OF HIGH 1ST HIGH 8-HR VALUES FOR SOURCE GROUP: PŪV  
Max: 387,1 [ug/m^3] at (519884,82, 6152189,59)



SOURCES:

**6**

RECEPTORS:

**441**

OUTPUT TYPE:

**Concentration**

MAX:

**387,1 ug/m^3**

COMPANY NAME:

MODELER:

DATE:

**2022-03-08**

SCALE:

1:2.000



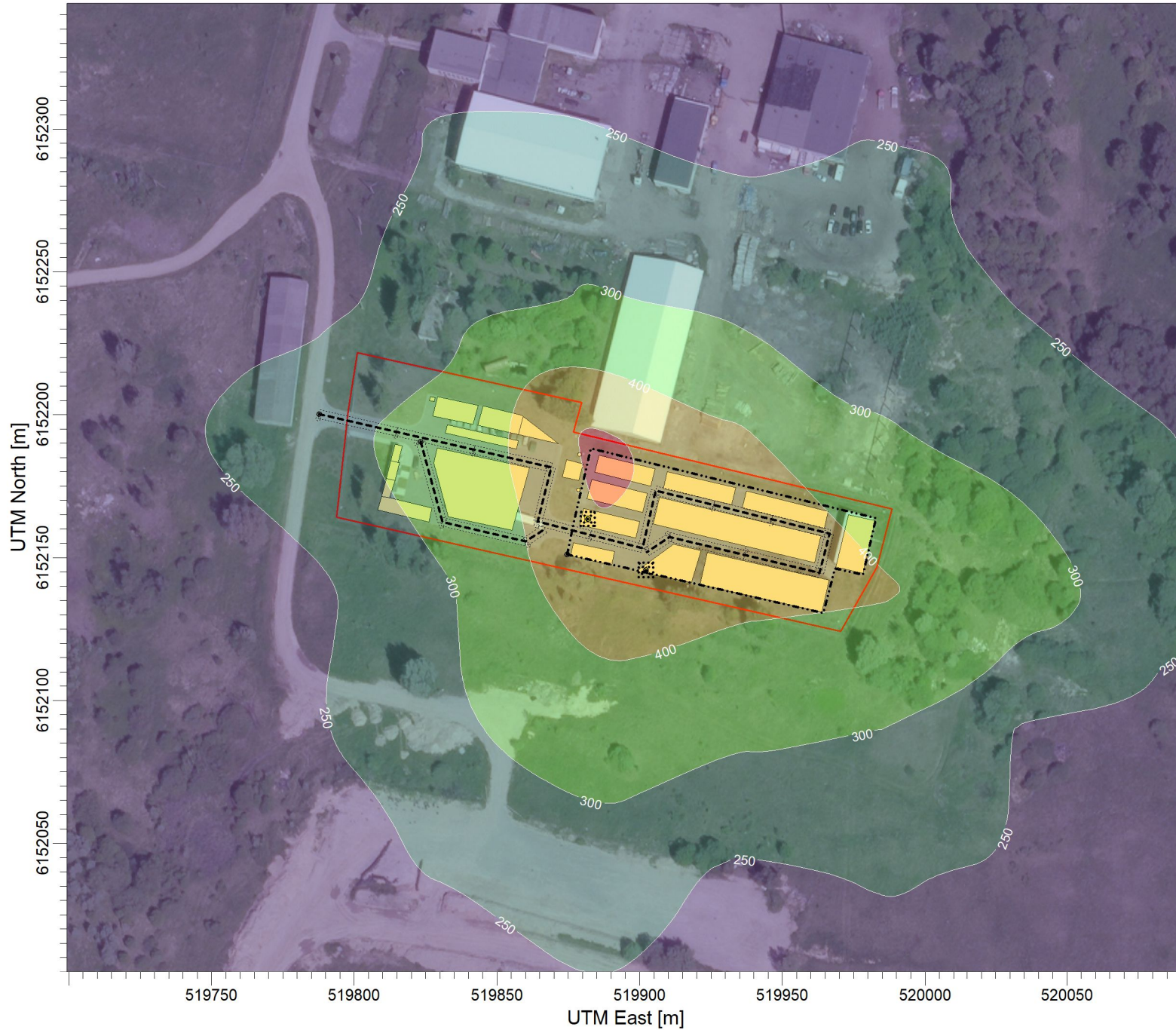
PROJECT NO.:

PROJECT TITLE:

**Sanitarinės apsaugos zonų (SAZ) patikslinimo atliekant poveikio visuomenės sveikatai vertinimą  
didelių gabaritų atliekų surinkimui ir kompostavimo aikštei Beržytės g. 10, Garuckų k., Panevėžio r.**

COMMENTS:

CO 8 val., su fonu.



PLOT FILE OF HIGH 1ST HIGH 8-HR VALUES FOR SOURCE GROUP: ALL

Max: 526,6 [ug/m<sup>3</sup>] at (519884,82, 6152189,59)

SOURCES:

**6**

RECEPTORS:

**441**

OUTPUT TYPE:

**Concentration**

MAX:

**526,6 ug/m<sup>3</sup>**

COMPANY NAME:

MODELER:

DATE:

**2022-03-08**

SCALE:

1:2.000

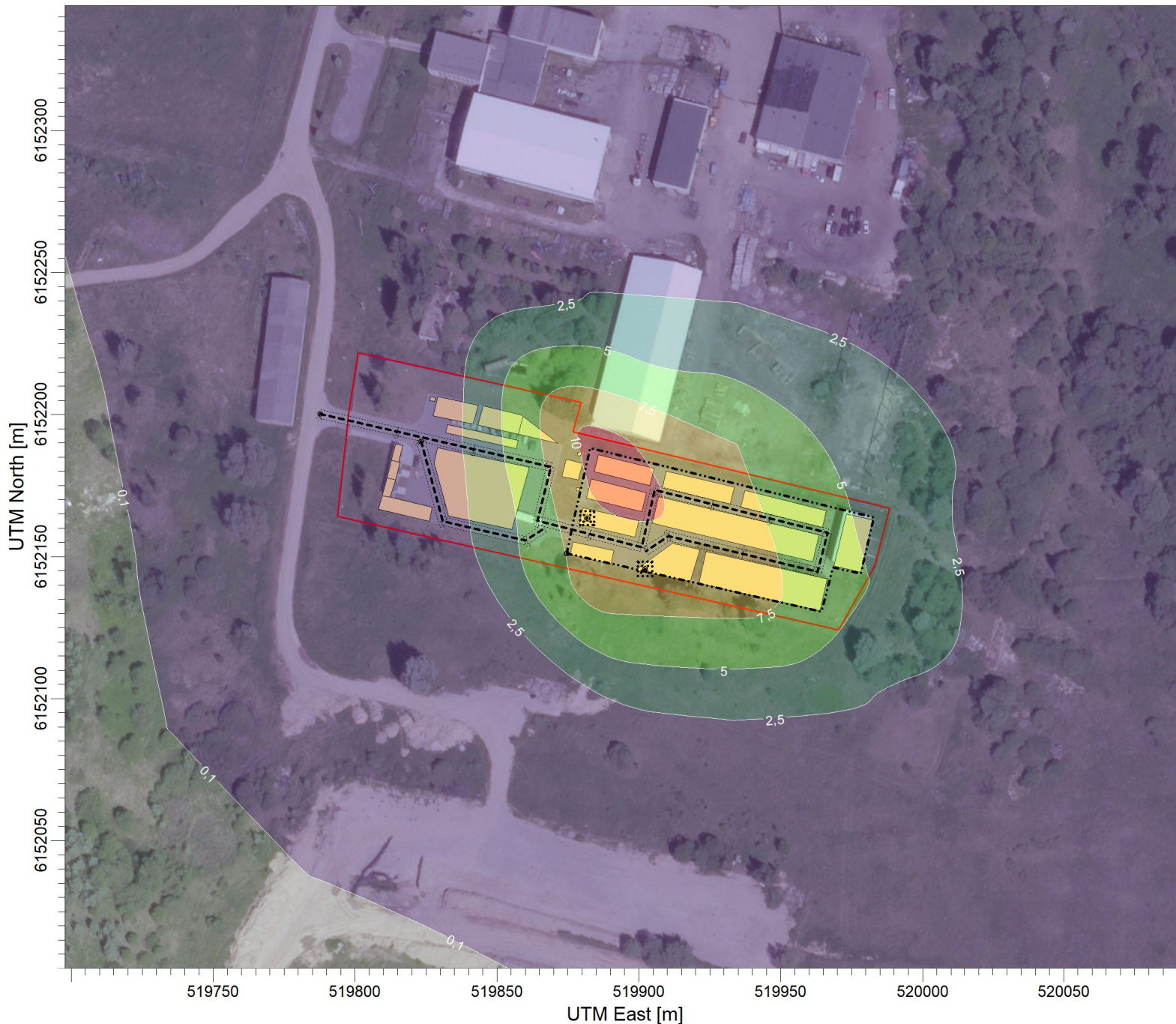
0 0,05 km

PROJECT NO.:



PROJECT TITLE:

**Sanitarinės apsaugos zonų (SAZ) patikslinimo atliekant poveikio visuomenės sveikatai vertinimą  
didelių gabaritų atliekų surinkimui ir kompostavimo aikštei Beržytės g. 10, Garuckų k., Panevėžio r.**



PLOT FILE OF 98.50TH PERCENTILE 1-HR VALUES FOR SOURCE GROUP: PUV

Max: 11,2 [ug/m<sup>3</sup>] at (519884,82, 6152189,59)

COMMENTS:

LOJ 0,5 val., be fono.

SOURCES:

**5**

RECEPTORS:

**441**

OUTPUT TYPE:

**Concentration**

MAX:

**11,2 ug/m<sup>3</sup>**

COMPANY NAME:

MODELER:

DATE:

**2022-03-08**

SCALE:

1:2.000

0 0,05 km

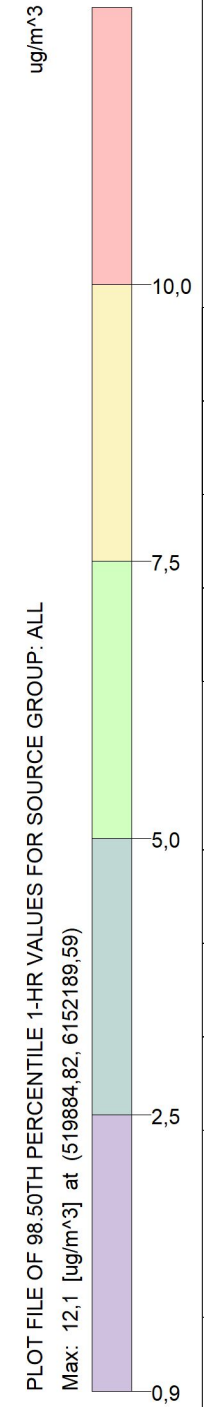
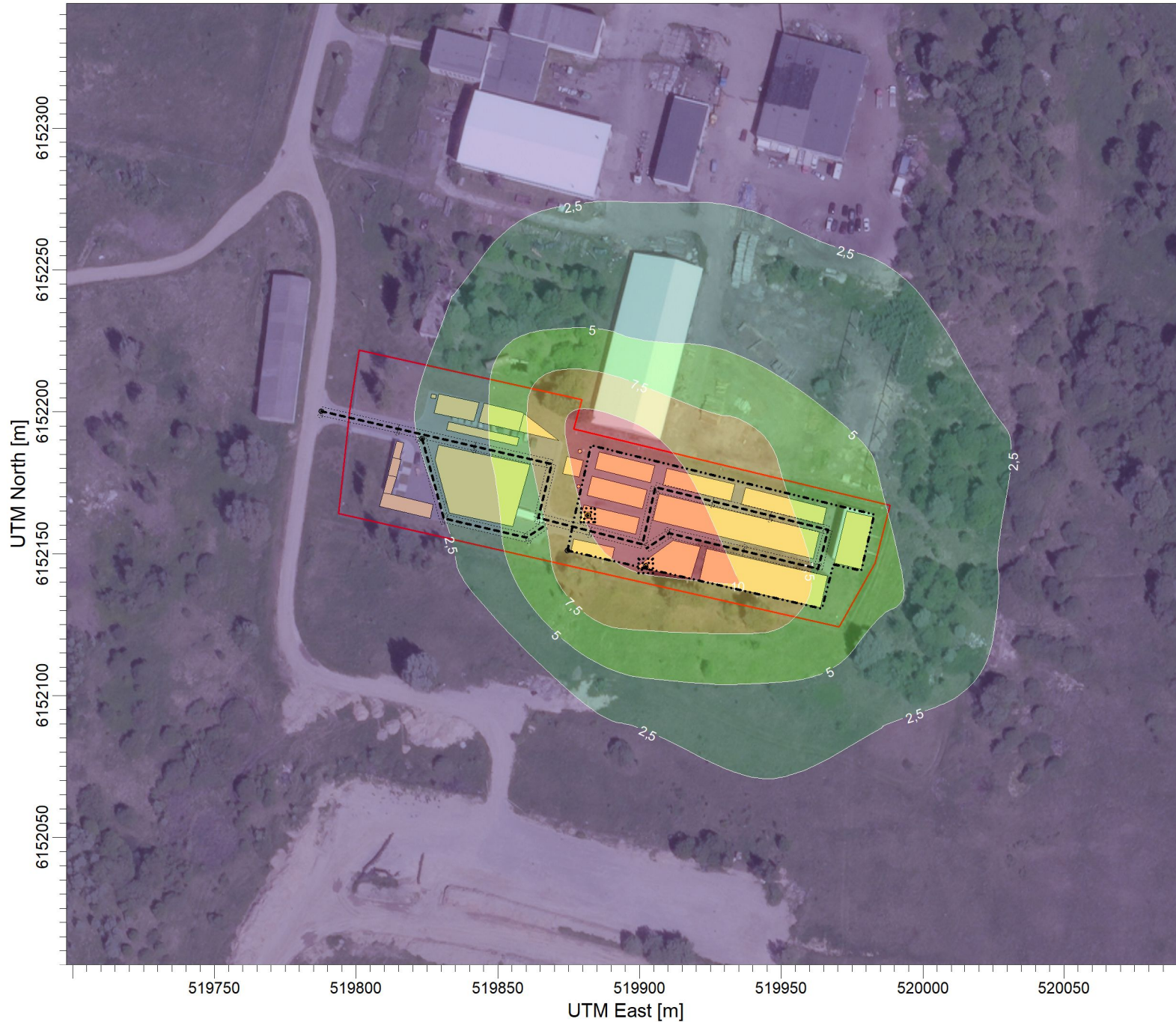
PROJECT NO.:

PROJECT TITLE:

**Sanitarinės apsaugos zonų (SAZ) patikslinimo atliekant poveikio visuomenės sveikatai vertinimą didelių gabaritų atliekų surinkimo ir kompostavimo aikštei Beržytės g. 10, Garuckų k., Panevėžio r.**

COMMENTS:

LOJ 0,5 val., su fonu.



SOURCES:

**5**

RECEPTORS:

**441**

OUTPUT TYPE:

**Concentration**

MAX:

**12,1 ug/m<sup>3</sup>**

COMPANY NAME:

MODELER:

DATE:

**2022-03-08**

SCALE:

1:2.000



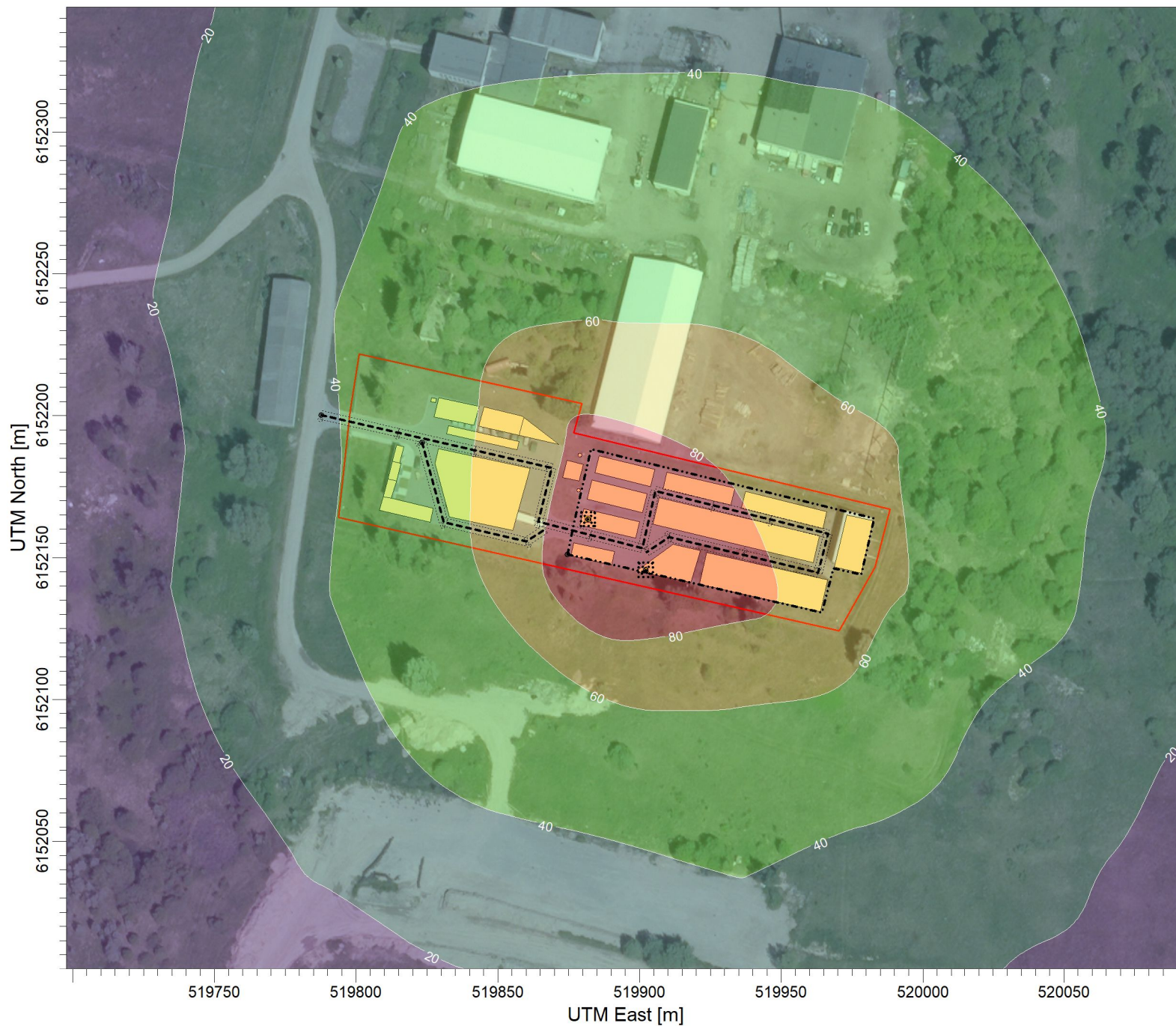
PROJECT NO.:

PROJECT TITLE:

**Sanitarinės apsaugos zonų (SAZ) patikslinimo atliekant poveikio visuomenės sveikatai vertinimą  
didelių gabaritų atliekų surinkimo ir kompostavimo aikštei Beržytės g. 10, Garuckų k., Panevėžio r.**


COMMENTS:

NO2 1 val., be fono.



PLOT FILE OF 99.80TH PERCENTILE 1-HR VALUES FOR SOURCE GROUP: PŪV

Max: 95,2 [ $\mu\text{g}/\text{m}^3$ ] at (519884,82, 6152139,59)



SOURCES:

**6**

RECEPTORS:

**441**

OUTPUT TYPE:

**Concentration**

MAX:

**95,2  $\mu\text{g}/\text{m}^3$**

COMPANY NAME:

MODELER:

DATE:

**2022-03-08**

SCALE:

1:2.000



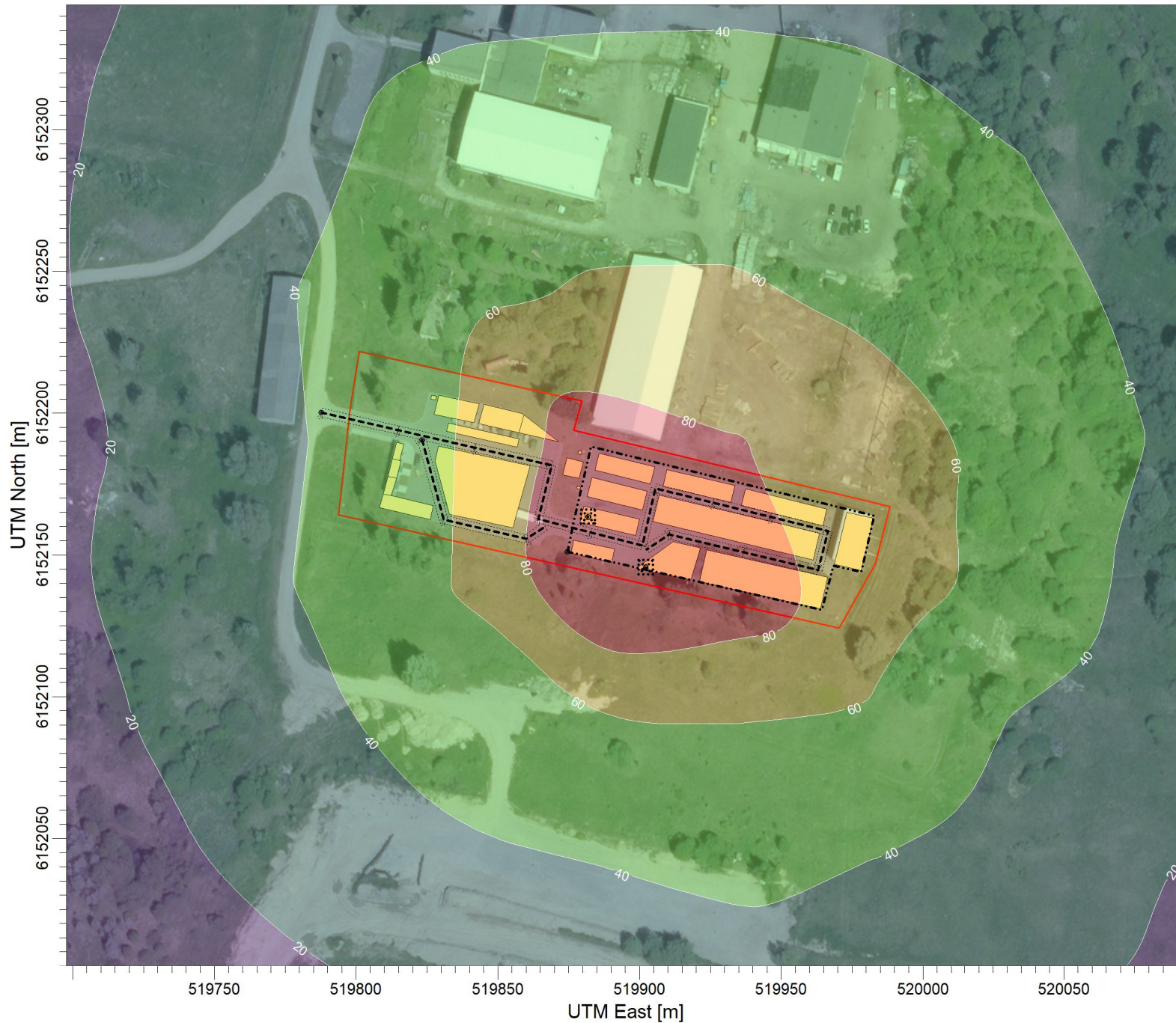
PROJECT NO.:

PROJECT TITLE:

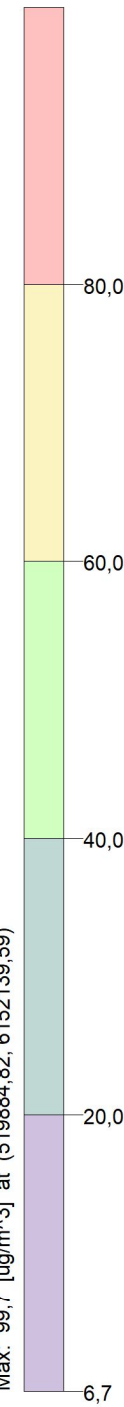
**Sanitarinės apsaugos zonų (SAZ) patikslinimo atliekant poveikio visuomenės sveikatai vertinimą  
didelių gabaritų atliekų surinkimo ir kompostavimo aikštei Beržytės g. 10, Garuckų k., Panevėžio r.**

COMMENTS:

NO2 1 val., su fonu.



PLOT FILE OF 99.80TH PERCENTILE 1-HR VALUES FOR SOURCE GROUP: ALL  
Max: 99,7 [ $\mu\text{g}/\text{m}^3$ ] at (519884,82, 6152139,59)



SOURCES:

**6**

RECEPTORS:

**441**

OUTPUT TYPE:

**Concentration**

MAX:

**99,7  $\mu\text{g}/\text{m}^3$**

COMPANY NAME:

MODELER:

DATE:

**2022-03-08**

SCALE:

1:2.000



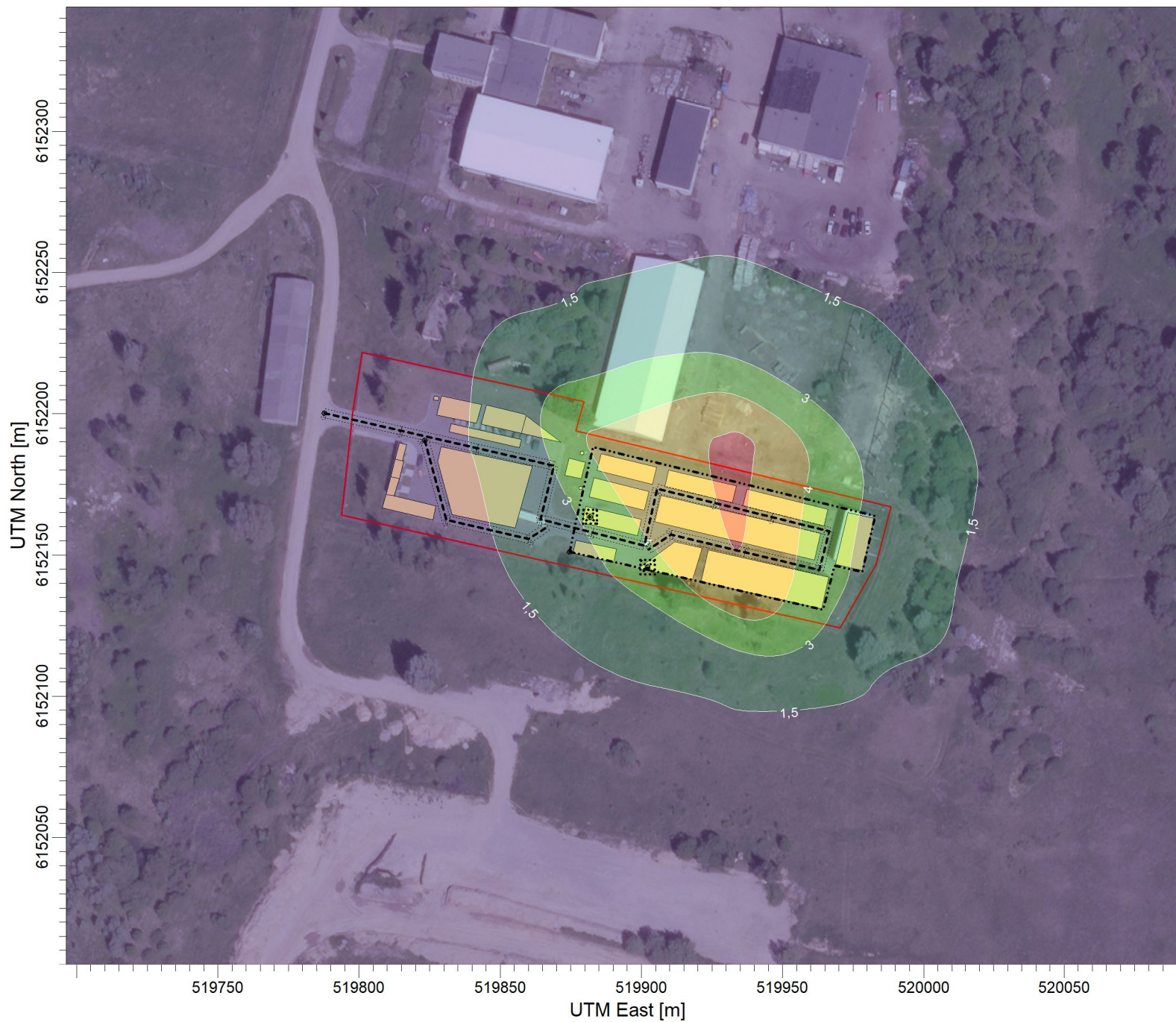
PROJECT NO.:

PROJECT TITLE:

**Sanitarinės apsaugos zonų (SAZ) patikslinimo atliekant poveikio visuomenės sveikatai vertinimą  
didelių gabaritų atliekų surinkimo ir kompostavimo aikštei Beržytės g. 10, Garuckų k., Panevėžio r.**

COMMENTS:

NO2 metinis, be fono.



PLOT FILE OF ANNUAL VALUES AVERAGED ACROSS 5 YEARS FOR SOURCE GROUP: PŪV

Max: 5,3 [ug/m<sup>3</sup>] at (519934,82; 6152189,59)

SOURCES:

**6**

RECEPTORS:

**441**

OUTPUT TYPE:

**Concentration**

MAX:

**5,3 ug/m<sup>3</sup>**

COMPANY NAME:

MODELER:

DATE:

**2022-03-08**

SCALE:

1:2.000

0 0,05 km

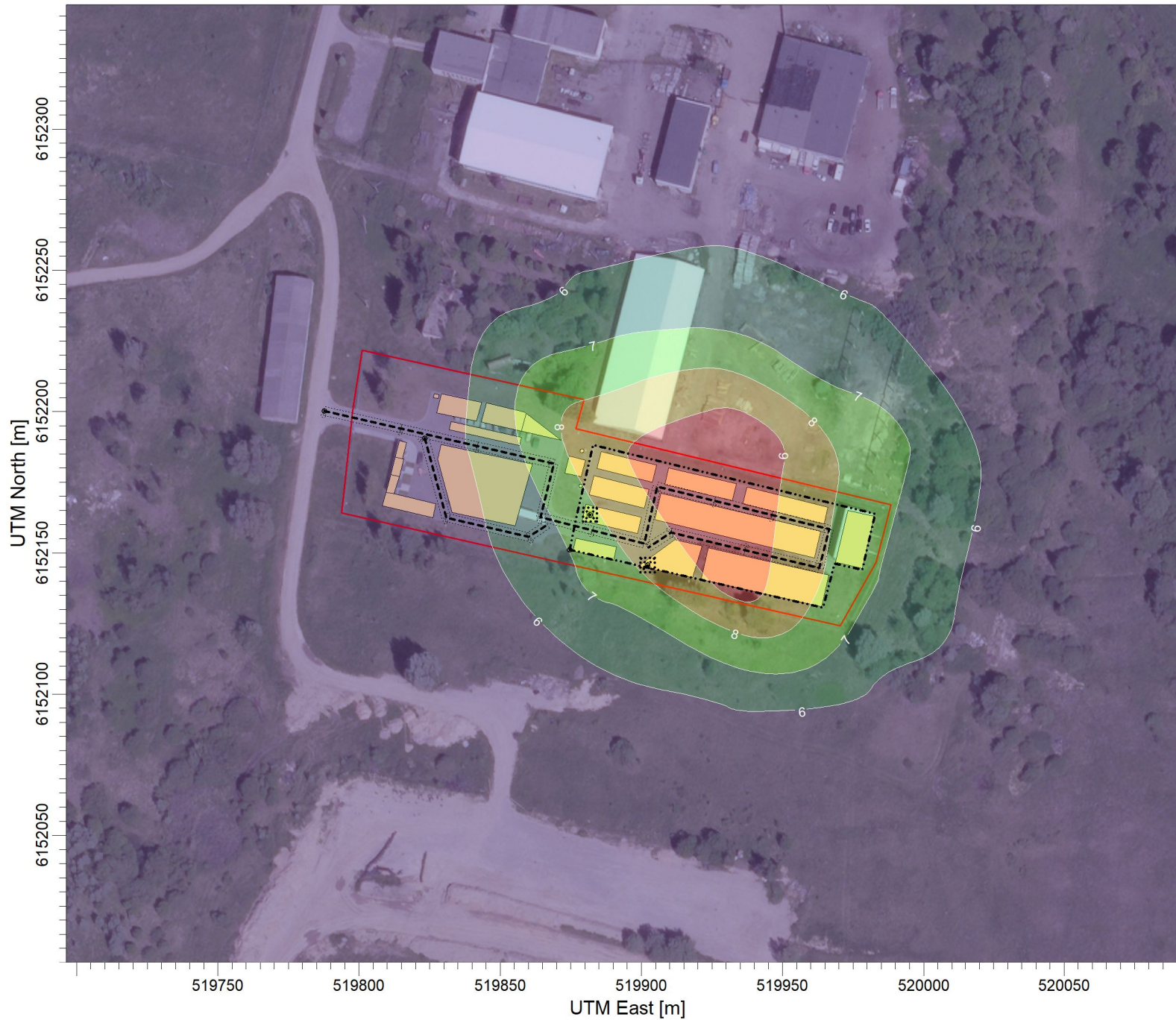
PROJECT NO.:

PROJECT TITLE:

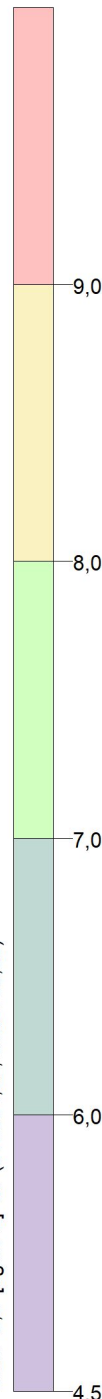
**Sanitarinės apsaugos zonų (SAZ) patikslinimo atliekant poveikio visuomenės sveikatai vertinimą  
didelių gabaritų atliekų surinkimo ir kompostavimo aikštei Beržytės g. 10, Garuckų k., Panevėžio r.**

COMMENTS:

NO2 metinis, su fonu.



PLOT FILE OF ANNUAL VALUES AVERAGED ACROSS 5 YEARS FOR SOURCE GROUP: ALL  
Max: 9,8 [ug/m^3] at (519934.82, 6152189.59)



SOURCES:

**6**

RECEPTORS:

**441**

OUTPUT TYPE:

**Concentration**

MAX:

**9,8 ug/m^3**

COMPANY NAME:

MODELER:

DATE:

**2022-03-08**

SCALE:

1:2.000



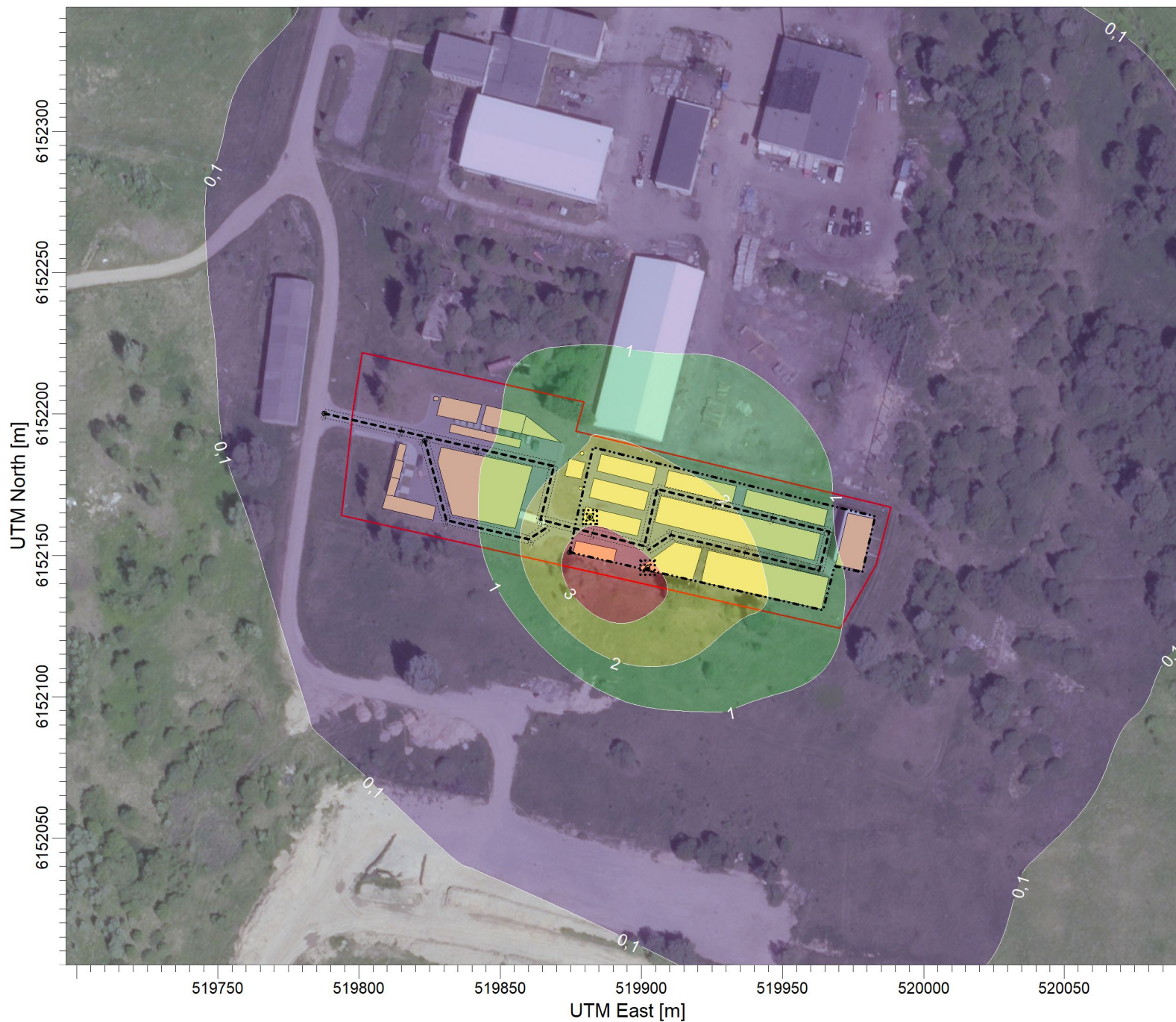
PROJECT NO.:

PROJECT TITLE:

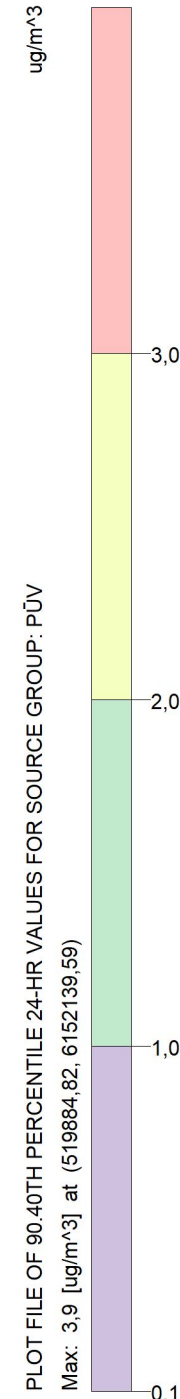
**Sanitarinės apsaugos zonų (SAZ) patikslinimo atliekant poveikio visuomenės sveikatai vertinimą  
didelių gabaritų atliekų surinkimo ir kompostavimo aikštei Beržytės g. 10, Garuckų k., Panevėžio r.**

COMMENTS:

KD10 24 val., be fono.



PLOT FILE OF 90.40TH PERCENTILE 24-HR VALUES FOR SOURCE GROUP: PŪV  
Max: 3,9 [ug/m^3] at (519884,82; 6152139,59)



SOURCES:

**5**

RECEPTORS:

**441**

OUTPUT TYPE:

**Concentration**

MAX:

**3,9 ug/m^3**

COMPANY NAME:

MODELER:

DATE:

**2022-05-24**

SCALE:

1:2.000



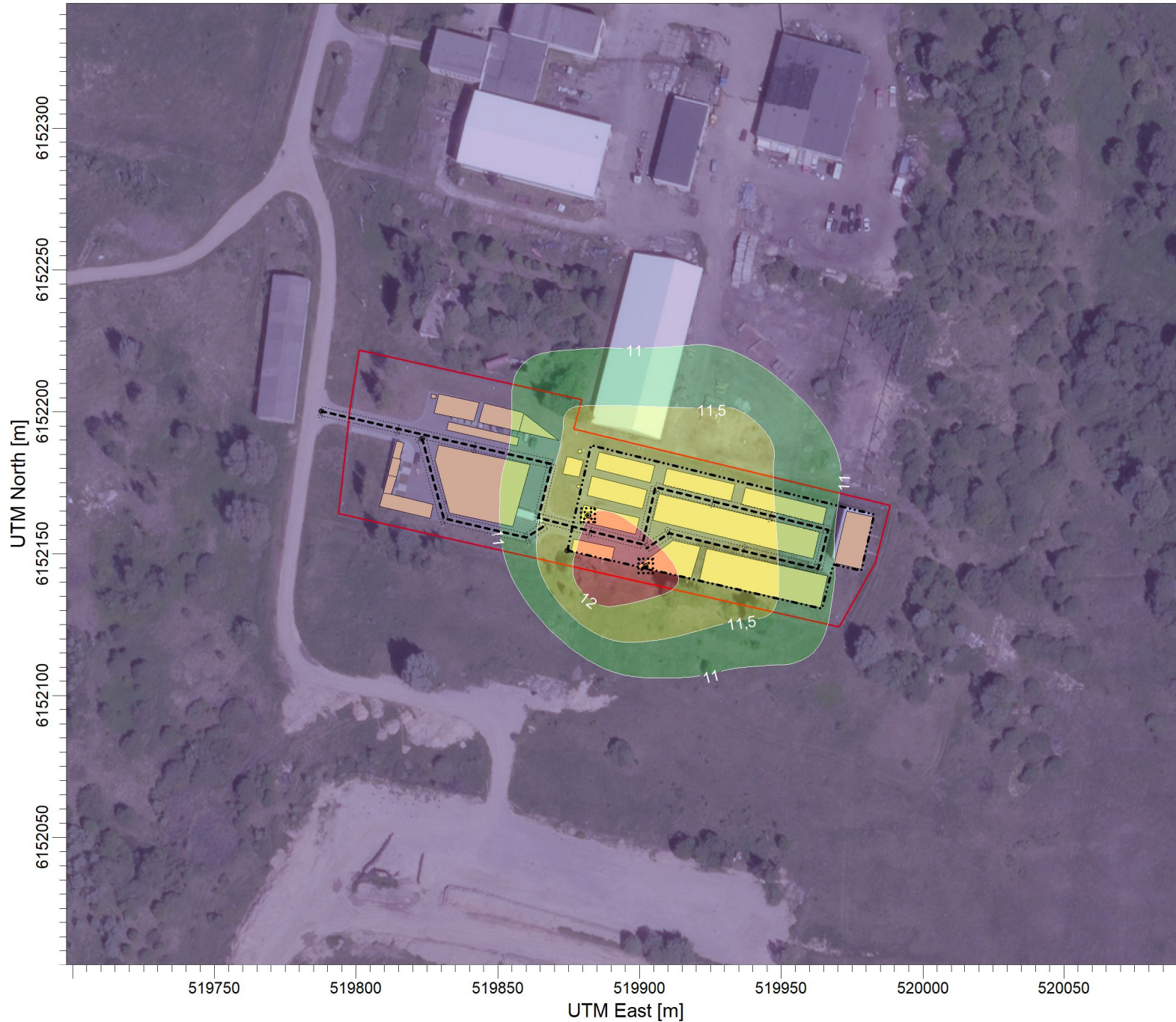
PROJECT NO.:

PROJECT TITLE:

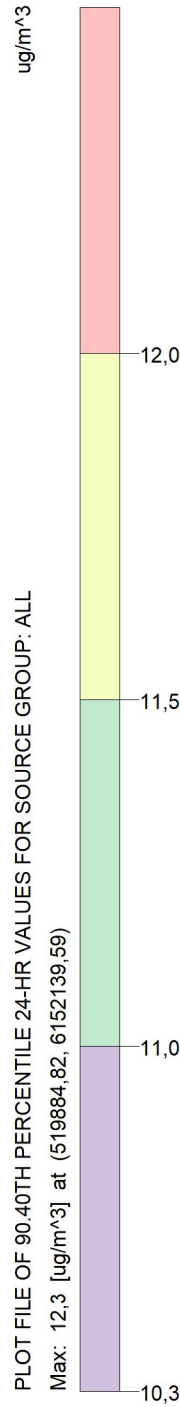
**Sanitarinės apsaugos zonų (SAZ) patikslinimo atliekant poveikio visuomenės sveikatai vertinimą  
didelių gabaritų atliekų surinkimo ir kompostavimo aikštei Beržytės g. 10, Garuckų k., Panevėžio r.**

COMMENTS:

KD10 24 val., su fonu.



PLOT FILE OF 90.40TH PERCENTILE 24-HR VALUES FOR SOURCE GROUP: ALL  
Max: 12,3 [ug/m^3] at (519884,82, 6152139,59)



SOURCES:

**5**

RECEPTORS:

**441**

OUTPUT TYPE:

**Concentration**

MAX:

**12,3 ug/m^3**

COMPANY NAME:

MODELER:

DATE:

**2022-05-24**

SCALE:

1:2.000



PROJECT NO.:

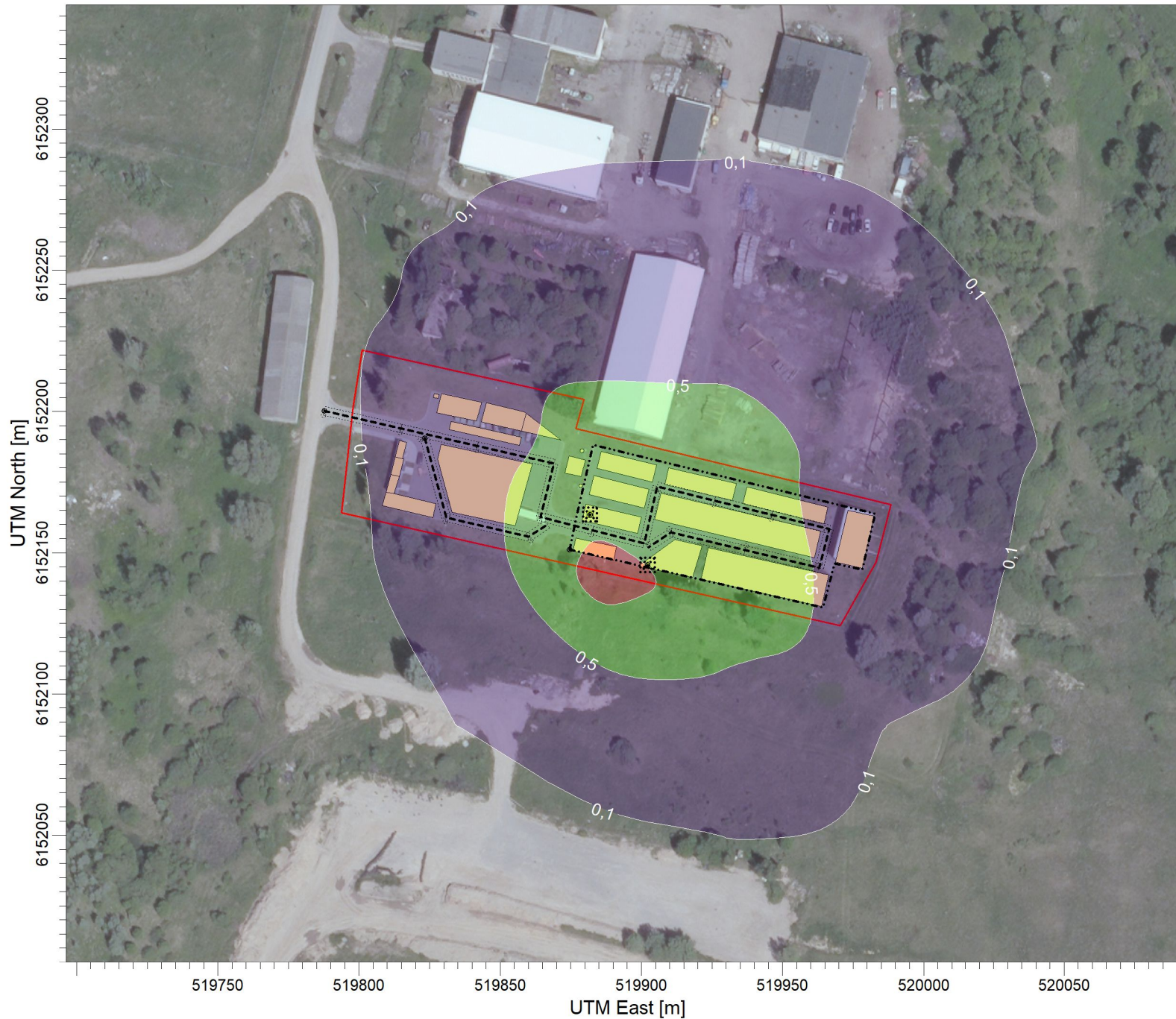


PROJECT TITLE:

**Sanitarinės apsaugos zonų (SAZ) patikslinimo atliekant poveikio visuomenės sveikatai vertinimą  
didelių gabaritų atliekų surinkimo ir kompostavimo aikštei Beržytės g. 10, Garuckų k., Panevėžio r.**

COMMENTS:

KD10 metinis, be fono.



PLOT FILE OF ANNUAL VALUES AVERAGED ACROSS 5 YEARS FOR SOURCE GROUP: PŪV  
Max: 1,2 [ug/m<sup>3</sup>] at (519884,82; 6152139,59)

SOURCES:

**5**

RECEPTORS:

**441**

OUTPUT TYPE:

**Concentration**

MAX:

**1,2 ug/m<sup>3</sup>**

COMPANY NAME:

MODELER:

DATE:

**2022-05-24**

SCALE:

1:2.000



PROJECT NO.:

PROJECT TITLE:


**Sanitarinės apsaugos zonų (SAZ) patikslinimo atliekant poveikio visuomenės sveikatai vertinimą  
didelių gabaritų atliekų surinkimui ir kompostavimo aikštei Beržytės g. 10, Garuckų k., Panevėžio r.**



ug/m<sup>3</sup>

PLOT FILE OF ANNUAL VALUES AVERAGED ACROSS 5 YEARS FOR SOURCE GROUP: ALL  
Max: 11,5 [ug/m<sup>3</sup>] at (519884,82, 6152139,59)



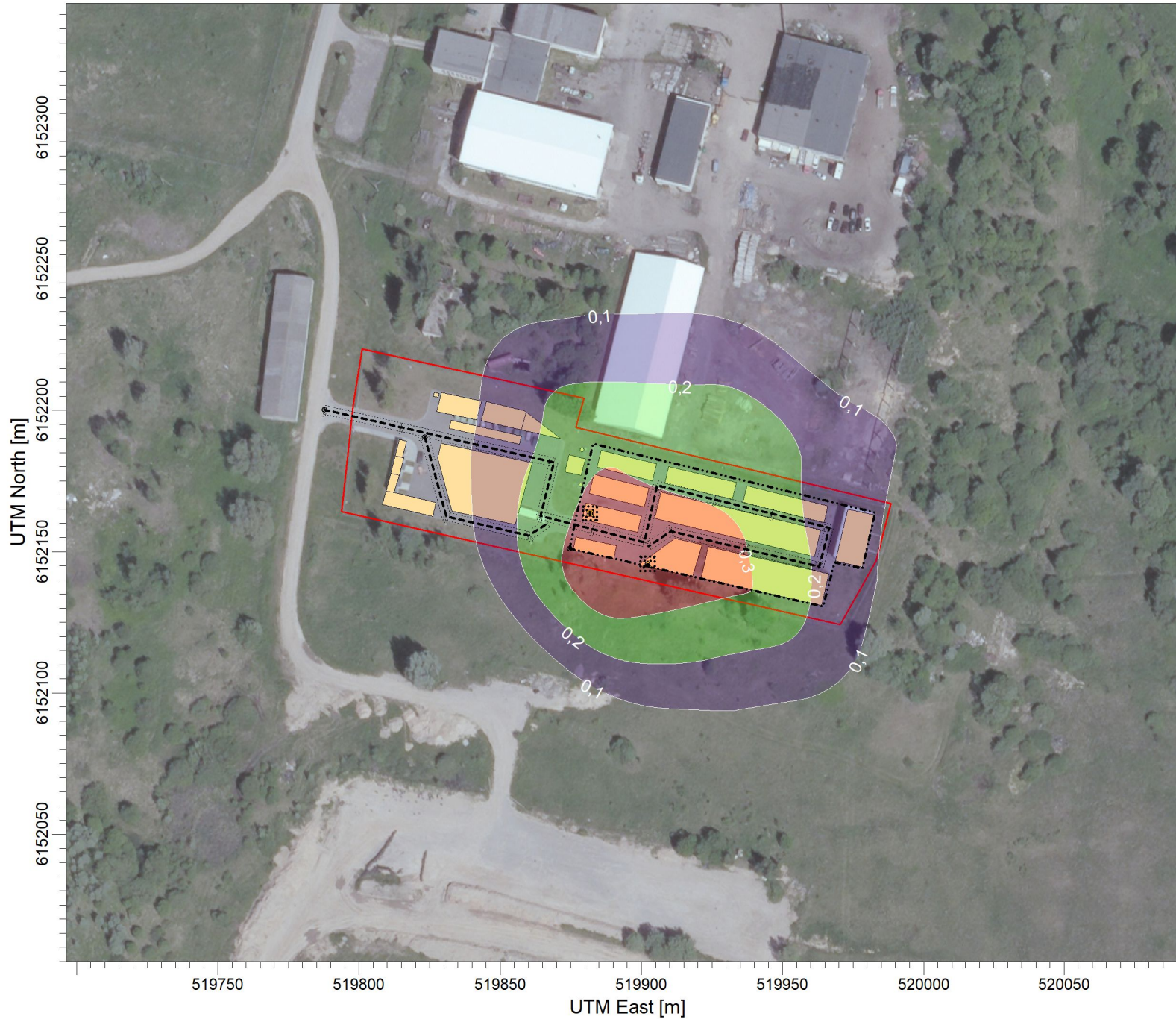
COMMENTS:	KD10 metinis, su fonu.
SOURCES:	<b>5</b>
RECEPTORS:	<b>441</b>
OUTPUT TYPE:	<b>Concentration</b>
MAX:	<b>11,5 ug/m<sup>3</sup></b>
COMPANY NAME:	
MODELER:	
DATE:	<b>2022-05-24</b>
SCALE:	1:2.000 0  0,05 km
PROJECT NO.:	

PROJECT TITLE:

**Sanitarinės apsaugos zonų (SAZ) patikslinimo atliekant poveikio visuomenės sveikatai vertinimą  
didelių gabaritų atliekų surinkimo ir kompostavimo aikštei Beržytės g. 10, Garuckų k., Panevėžio r.**

COMMENTS:


KD2,5 metinis, be fono.



PLOT FILE OF ANNUAL VALUES AVERAGED ACROSS 5 YEARS FOR SOURCE GROUP: PŪV

Max: 0,4 [ug/m^3] at (519884,82; 6152139,59)

ug/m^3



SOURCES:

**5**

RECEPTORS:

**441**

OUTPUT TYPE:

**Concentration**

MAX:

**0,4 ug/m^3**

COMPANY NAME:

MODELER:

DATE:

**2022-05-24**

SCALE:

1:2.000



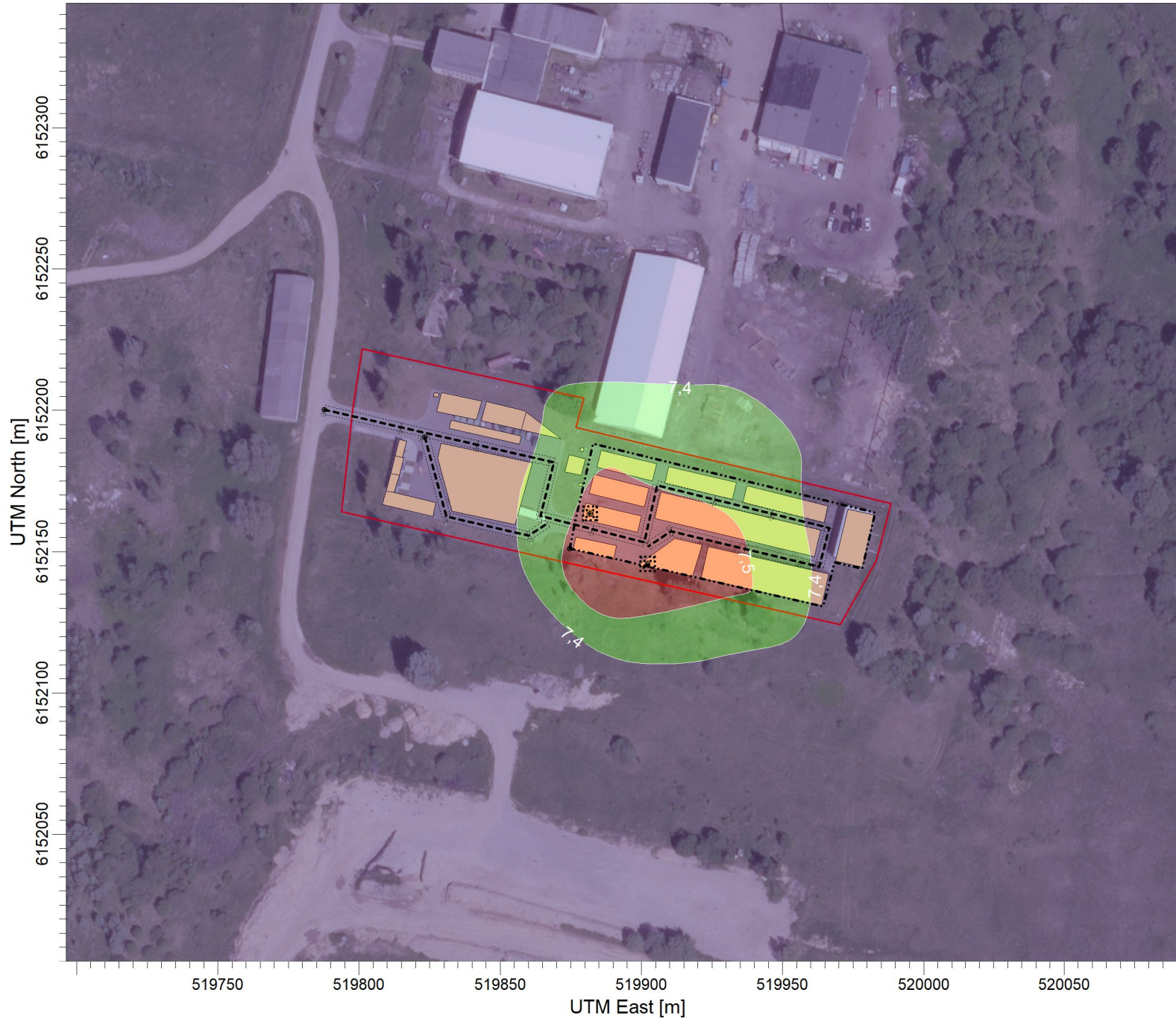
PROJECT NO.:

PROJECT TITLE:

**Sanitarinės apsaugos zonų (SAZ) patikslinimo atliekant poveikio visuomenės sveikatai vertinimą didelių gabaritų atliekų surinkimo ir kompostavimo aikštei Beržytės g. 10, Garuckų k., Panevėžio r.**

COMMENTS:

KD2,5 metinis, su fonu.



ug/m<sup>3</sup>

7,5

7,4

7,2

PLOT FILE OF ANNUAL VALUES AVERAGED ACROSS 5 YEARS FOR SOURCE GROUP: ALL  
Max: 7.6 [ug/m<sup>3</sup>] at (519884.82, 6152139.59)

SOURCES:

**5**

RECEPTORS:

**441**

OUTPUT TYPE:

**Concentration**

MAX:

**7,6 ug/m<sup>3</sup>**

COMPANY NAME:

MODELER:

DATE:

**2022-05-24**

SCALE:

1:2.000

0  0,05 km

PROJECT NO.:

PROJECT TITLE:

**Sanitarinės apsaugos zonų (SAZ) patikslinimo atliekant poveikio visuomenės sveikatai vertinimą didelių gabaritų atliekų surinkimo ir kompostavimo aikštei Beržytės g. 10, Garuckų k., Panevėžio r.**

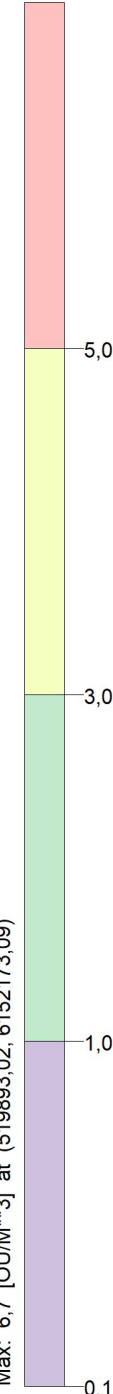
COMMENTS:

Kvapnas 1 val..



OU/M\*\*3

PLOT FILE OF 98.08TH PERCENTILE 1-HR VALUES FOR SOURCE GROUP: PŪV  
Max: 6,7 [OU/M\*\*3] at (519893.02, 6152173.09)



SOURCES:

**1**

RECEPTORS:

**441**

OUTPUT TYPE:

**Concentration**

MAX:

**6,7 OU/M\*\*3**

COMPANY NAME:

MODELER:

DATE:

**2022-03-24**

SCALE:

1:2.000

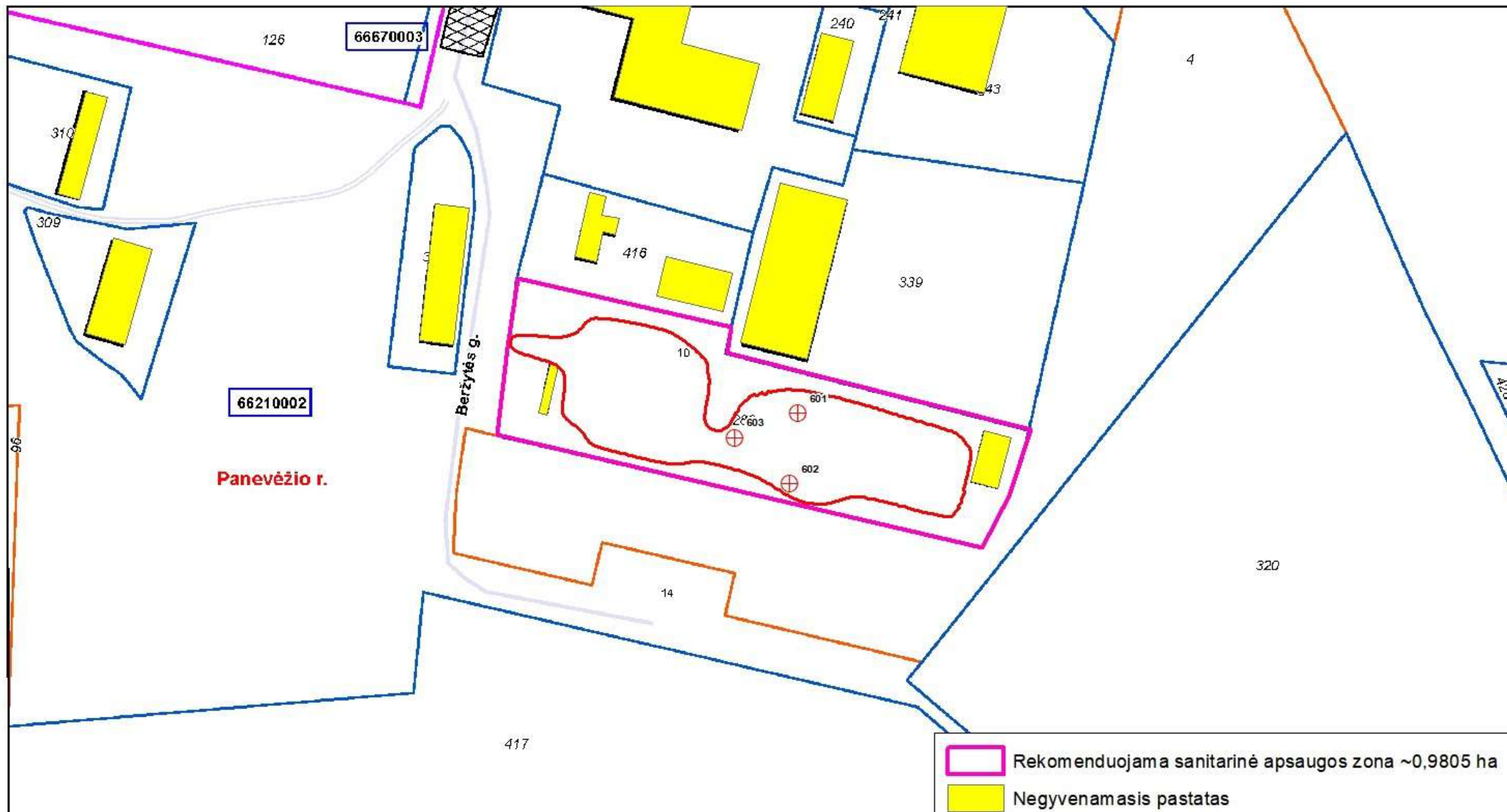


PROJECT NO.:

## **12.6 Rekomenduojama sanitarinė apsaugos zona**

**KADASTRO ŽEMĖLAPIO IŠTRAUKA**

Mastelis 1:2000

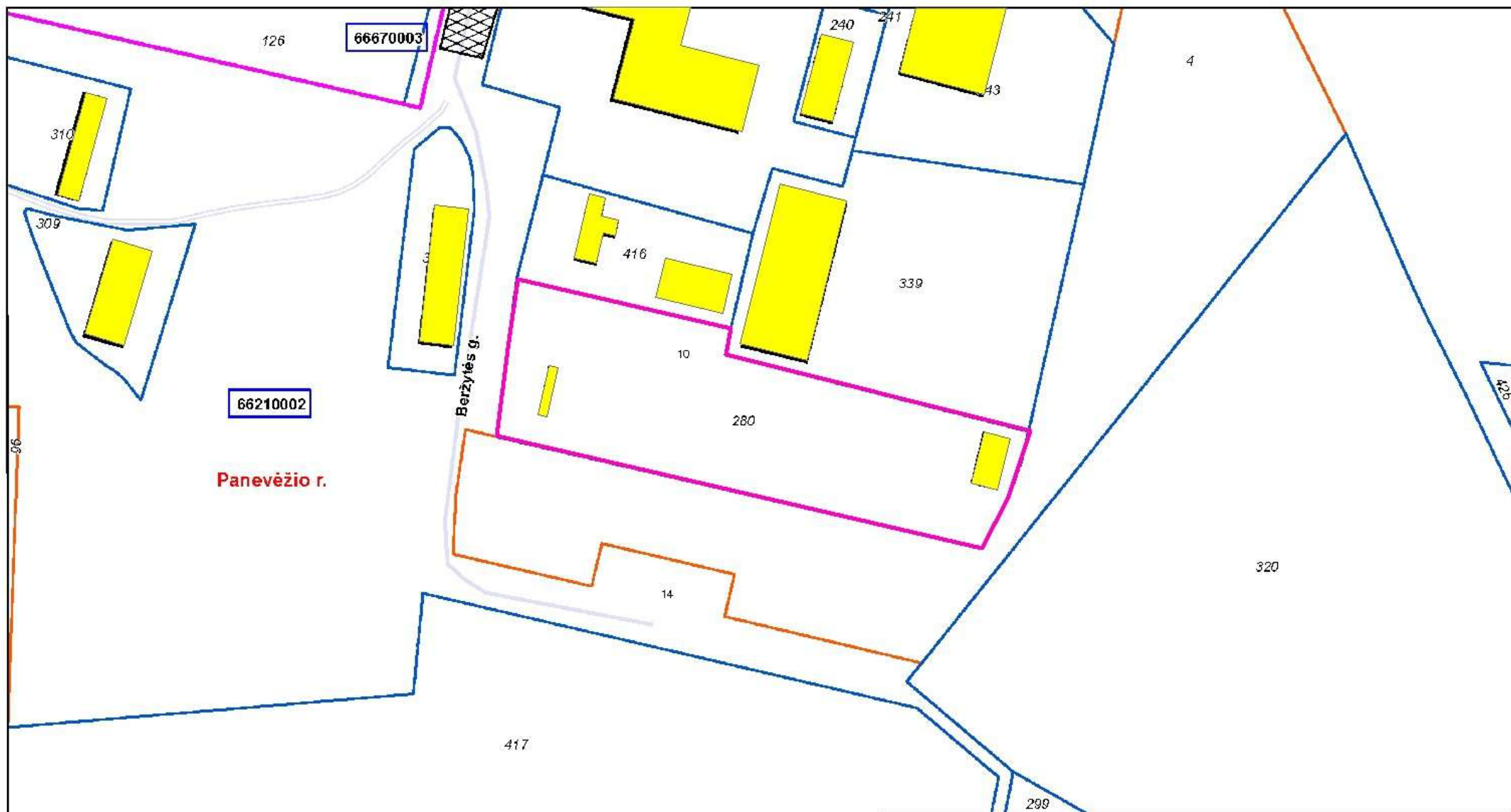


00	Adreso numeris		Savivaldybės riba		Geodeziškai matuoti sklypai
000	Žemės sklypo numeris		Kadastro vietovės riba		Preliminariai matuoti sklypai
<b>00000000</b>	Kadastro bloko numeris		Kadastro bloko riba		Koreguotini sklypai
			Inžineriniai statiniai		

	Rekomenduojama sanitarinė apsaugos zona ~0,9805 ha
	Negyvenamasis pastatas
	Oro taršos taškai
	Viršnorminė triukšmo zona, Ldiena 55 dBA

**KADASTRO ŽEMĖLAPIO IŠTRAUKA**

Mastelis 1:2000



∞	Adreso numeris		Savivaldybės riba		Geodeziškai matuoti sklypai		Rekomenduojama sanitarinė apsaugos zona ~0,9805 ha
000	Žemės sklypo numeris		Kadastro vietovės riba		Preliminariai matuoti sklypai		Negyvenamasis pastatas
00000000	Kadastro bloko numeris		Kadastro bloko riba		Koreguotini sklypai		
			Inžineriniai statiniai				