

**Pieninkystės ūkio (Klaipėdos r. sav., Dauparų-
Kvietinių sen., Genaičių k.) statybos ir
eksploatacijos poveikio aplinkai vertinimo
ATASKAITA**

PŪV organizatorius: Vaidotas Gelžinis
PAV rengėjas: UAB „Infraplanas“

“

2020 m.

Ataskaitos pavadinimas	Pieninkystės ūkio (Klaipėdos r. sav., Dauparų-Kvietinių sen., Genaičių k.) statybos ir eksploatacijos poveikio aplinkai vertinimo
Ataskaitos versija	3
Ataskaitos rengimo metai	2020 m.
Planuojamos ūkinės veiklos organizatorius	Vaidotas Gelžinis Kretingos pl. 20, Kvietinių k., Klaipėdos r., mob. tel. +370 618 092 30 El.p. ritagelžiniene@gmail.com
PAV dokumentų rengėjas	UAB „Infraplanas“, K. Donelaičio g. 55-2, LT-44245 Kaunas, tel. (8-37) 40 75 48, , el. p. info@infraplanas.lt, interneto svetainė www.infraplanas.lt .

PAV ataskaitos rengėjų sąrašas:

Vardas Pavardė, pareigos, išsilavinimas	Atsakomybė ir ataskaitos dalis
Aušra Švarplienė Direktorė Aplinkos inžinerijos magistras	PAV proceso koordinavimas
Darius Pratašius Technikos direktorius Taikomosios ekologijos magistras	Atsakingas vykdytojas, pagrindinis ataskaitos rengėjas
Žygimantas Kubilius Aplinkos inžinerijos magistras	Aplinkos oro teršalų ir kvapų modeliavimas
Tadas Vaičiūnas, Projektų vadovas Taikomosios ekologijos magistras	Saugomų teritorijų, bioįvairovės dalys
Raminta Survilė, Visuomenės sveikatos vyr. specialistė Visuomenės sveikatos bakalauras	Poveikio visuomenės sveikatai vertinimas. SAZ nustatymas
Laura Jurkevičiūtė Aplinkosaugos specialistė Ekologijos magistras	Saugomų teritorijų, bioįvairovės dalys, GIS grafinė dalis.

Turinys

SANTRUMPOS IR PAAIŠKINIMAI	7
IIVADAS	8
1 NETECHNINĖ PAV SANTRAUKA.....	9
1.1 VIETA.....	9
1.2 VEIKLA	9
1.3 POVEIKIO APLINKAI VERTINIMO MODELIS	11
1.4 POVEIKIS APLINKAI	12
1.5 POVEIKIS VISUOMENĖS SVEIKATAI	15
1.5.1 SAZ NUSTATYMAS.....	18
1.6 MONITORINGAS	18
1.7 PRIEMONĖS	19
1.8 DARBO GRUPĖS IŠVADOS	19
2 INFORMACIJA APIE PLANUOJAMOS VEIKLOS VIETĄ	19
2.1 PLANUOJAMOS ŪKINĖS VEIKLOS VIETA.....	19
2.2 PŪV ATITIKTIS GALIOJANTIEMS PLANAVIMO DOKUMENTAMS	20
2.2.1 KLAIPĖDOS RAJONO SAVIVALDYBĖS PLĖTROS 2020-2022 M. STRATEGINIS PLANAS.	20
2.2.2 KLAIPĖDOS RAJONO SAVIVALDYBĖS TERITORIJOS BENDRASIS PLANAS	20
2.2.3 PŪV SKLYPO PLANAS	21
2.3 GRETIMYBĖS.....	22
2.3.1 VIETA REKREACINIŲ, KURORTINIŲ, GYVENAMOSIOS, VISUOMENINĖS PASKIRTIES, PRAMONĖS IR SANDĖLIAVIMO, INŽINERINĖS INFRASTRUKTŪROS TERITORIJŲ ATŽVILGIU	22
3 PLANUOJAMOS VEIKLOS APRAŠYMAS.....	23
3.1 VEIKLOS POBŪDIS.....	23
3.2 TECHNOLOGIJA IR PAJĖGUMAS	25
3.2.1 LAIKOMŲ GYVULIŲ STRUKTŪRA, KIEKIS	25
3.2.2 GYVULIŲ LAIKYMO, AUGINIMO, ŠĖRIMO, MELŽIMO TECHNOLOGIJA	26
3.2.3 MĚŠLO ŠALINIMO TECHNOLOGIJA	27
3.3 MEDŽIAGŲ IR ŽALIAVŲ NAUDOJIMAS	27
3.4 IŠTEKLIŲ NAUDOJIMAS.....	28
3.4.1 GAMTOS IŠTEKLIŲ NAUDOJIMAS.....	28
3.4.2 ENERGIJOS IŠTEKLIŲ NAUDOJIMAS.....	28
3.5 ATLIEKŲ KIEKIAI.....	29
3.6 SIŪLOMŲ GAMYBOS BŪDŲ PALYGINIMAS SU GERIAUSIAIS PRIEINAMAI GAMYBOS BŪDAIS (GPGB) EUROPOS SĄJUNGOJE BEI HELCOM REKOMENDACIJOMIS	30
4 POVEIKIO APLINKAI VERTINIMO MODELIS	33
4.1 PAV PROCEDŪROS.....	33
4.2 NAGRINĖJAMOS PAV ALTERNATYVOS.....	33
4.3 NAGRINĖJAMI APLINKOS KOMPONENTAI, POVEIKIO RŪŠYS, VERTINIMO METODAI	34
5 POVEIKIS FIZINEI IR GYVAJAI GAMTAI	34

5.1	VANDUO.....	34
5.1.1	ESAMA BŪKLĖ	34
5.1.2	VANDENS POREIKIS.....	39
5.1.3	NUOTEKŲ TVARKYMAS.....	41
5.1.4	ATLIEKŲ TVARKYMAS	42
5.2	APLINKOS ORAS	48
5.2.1	ORO TARŠOS ŠALTINIAI.....	48
5.2.2	MODELIS	49
5.2.3	IŠMETAMŲ TERŠALŲ EMISIJŲ KIEKIŲ SKAIČIAVIMAI.....	53
5.2.4	REGLAMENTUOJAMOS RIBINĖS VERTĖS IR MODELIAVIMO REZULTATAI	55
5.2.5	IŠVADA	57
5.3	KLIMATAS.....	57
5.3.1	VIETOVĖS KLIMATO SĄLYGOS	57
5.3.2	PŪV POVEIKIS KLIMATO KAITAI	57
5.4	DIRVOŽEMIS IR ŽEMĖS GELMĖS.....	60
5.4.1	ESAMA BŪKLĖ	60
5.4.2	POVEIKIS	61
5.5	GAMTINĖ APLINKA. KRAŠTOVAIZDIS IR BIOLOGINĖ ĮVAIROVĖ	62
5.5.1	ESAMA BŪKLĖ	62
5.5.2	POVEIKIS, REKOMENDUOJAMOS PRIEMONĖS	69
5.6	NEKILNOJAMOSIOS KULTŪROS VERTYBĖS.....	73
5.6.1	ESAMA BŪKLĖ	73
5.6.2	POVEIKIS	74
5.7	MATERIALINĖS VERTYBĖS.....	74
6	POVEIKIS VISUOMENĖS SVEIKATAI. SAZ NUSTATYMAS	74
6.1	METODAS	74
6.2	GYVENTOJŲ DEMOGRAFINIAI RODIKLIAI.....	75
6.3	GYVENTOJŲ SERGAMUMO RODIKLIAI	80
6.4	GRETIMYBIŲ ANALIZĖ.....	84
6.5	POPULIACIJOS ANALIZĖ	85
6.5.1	RIZIKOS GRUPĖS POPULIACIJOJE.....	85
6.6	RIZIKOS VEIKSNIŲ VERTINIMAS	86
6.6.1	CHEMINIAI ATMOSFEROS ORO TERŠALAI IR JŲ POVEIKIS SVEIKATAI	86
6.6.2	KVAPAI.....	88
6.6.3	TRIUKŠMAS.....	90
6.6.4	VANDENS, DIRVOŽEMIO TARŠA	97
6.6.5	BIOLOGINĖ TARŠA.....	97
6.6.6	PSICHOLOGINIAI VEIKSNIAI.....	98
6.7	POVEIKIO SVEIKATAI REIKŠMINGUMO ĮVERTINIMAS	99
6.8	ALTERNATYVŲ Palyginimas pagal poveikio sveikatai reikšmingumą.....	100

6.9	SANITARINĖ APSAUGOS ZONA (SAZ)	102
6.9.1	NORMATYVINIS SAZ DYDIS	102
6.9.2	REKOMENDUOJAMAS SAZ DYDIS.....	103
7	EKSTREMALIŲ SITUACIJŲ ĮVERTINIMAS	104
8	BENDRA ALTERNATYVŲ ANALIZĖ IR VERTINIMAS.....	105
9	MONITORINGAS	108
9.1	TARŠOS ŠALTINIŲ MONITORINGAS	108
9.1.1	KITAS POVEIKIO APLINKAI MONITORINGAS.....	108
10	PRIEMONĖS	109
11	TARPVALSTYBINIS POVEIKIS	110
12	VISUOMENĖS INFORMAVIMAS IR DERINIMAS	110
13	NETIKSLUMŲ APRAŠYMAS	110
14	DARBO GRUPĖS IŠVADOS	111
15	LITERATŪROS SĄRAŠAS	111
16	PRIEDAI	113

SANTRUMPOS IR PAAIŠKINIMAI

AAA- Aplinkos apsaugos agentūra.

PŪV - Planuojama ūkinė veikla.

PAV - Poveikio aplinkai vertinimas.

PVSV - Poveikio visuomenės sveikatai vertinimas.

SAZ - Sanitarinė apsaugos zona.

GPGB - Geriausi prieinami gamybos būdai.

SG - Sutartinis gyvulys.

RV - Ribinė vertė.

RC – Registrų centras

VSST - Valstybinė saugomų teritorijų tarnyba.

ŠESD - Šiltnamio efektą sukeliančios dujos.

CO2 ekv. – anglies dioksido ekvivalentas

TPDRIS - Lietuvos Respublikos teritorijų planavimo dokumentų rengimo ir teritorijų planavimo proceso valstybinės priežiūros informacinė sistema.

Ribinė aplinkos oro užterštumo vertė (toliau – ribinė užterštumo vertė) – mokslinėmis žiniomis pagrįsta aplinkos oro užterštumo lygio vertė, kuri nustatyta aplinkos ministro ir sveikatos apsaugos ministro siekiant išvengti kenksmingo poveikio žmonių sveikatai ir (arba) aplinkai, užkirsti jam kelią ar jį sumažinti ir kurios negalima viršyti nuo aplinkos ministro ir sveikatos apsaugos ministro nustatytos datos.

Teršalai – medžiaga arba medžiagų mišinys, kuris dėl žmonių veiklos patenka į aplinkos orą ir, veikdamas atskirai ar su atmosferos komponentais, gali pakenkti žmonių sveikatai ir aplinkai arba turtui.

Taršos šaltinis – įrenginys, iš kurio teršalai patenka į aplinkos orą.

Stacionarus taršos šaltinis – taršos šaltinis, esantis nekintamoje buvimo vietoje.

Mobilus taršos šaltinis – motorinės transporto priemonės ir kiti judantys mechanizmai, naudojančys degalus.

Triukšmas – nepageidaujami arba žmogui kenksmingi išoriniai garsai, kuriuos sukuria žmonių veikla.

Triukšmo šaltinis – bet koks įrenginys ar objektas, kuris kelia (skleidžia) triukšmą.

Transporto sukeliamas triukšmas – transporto priemonių (kelių, geležinkelių, orlaivių) eismo sukeliamas nuolatinis arba daugelio kartotinių pavienių garso įvykių triukšmas.

Triukšmo ribinis dydis – triukšmo rodiklio vertė, kurią viršijus triukšmo šaltinio valdytojas privalo imtis priemonių skleidžiamam triukšmui šalinti ar mažinti.

Dienos triukšmo rodiklis (L_{dienos}) – dienos metu (nuo 7 val. iki 19 val.) triukšmo sukkelto dirginimo rodiklis.

Vakaro triukšmo rodiklis (L_{vakaro}) – vakaro metu (nuo 19 val. iki 22 val.) triukšmo sukkelto dirginimo rodiklis.

Nakties triukšmo rodiklis ($L_{nakties}$) – nakties metu (nuo 22 val. iki 7 val.) triukšmo sukkelto miego trikdyimo rodiklis.

Dienos, vakaro ir nakties triukšmo rodiklis (L_{dvn}) – triukšmo sukkelto dirginimo rodiklis, t. y. triukšmo lygis L_{dvn} decibelais (dB).

Cheminė medžiaga (teršalas) – medžiaga ar medžiagų mišinys, kuris dėl žmonių veiklos patenka į gyvenamosios ir visuomeninės paskirties pastatų patalpų orą ir, veikdamas atskirai ar su aplinkos oro komponentais, gali pakenkti žmonių sveikatai.

Cheminų medžiagų (teršalų) didžiausia leidžiama koncentracija (toliau – DLK) – moksliniais tyrimais nustatyta gyvenamosios ir visuomeninės paskirties pastatų patalpų ore esančios cheminės medžiagos (teršalo) koncentracija, nedaranti žalingo poveikio žmonių sveikatai.

Paros DLK – moksliniais tyrimais nustatyta cheminės medžiagos (teršalo) koncentracija, nedaranti žalingo poveikio žmonių sveikatai veikdama neribotą laiką.

KD₁₀ – kietosios dalelės, kurių 50% pereina per joms pralaidžią 10 um aerodinaminio skersmens angą.

KD_{2,5} – kietosios dalelės, kurių 50% pereina per joms pralaidžią 2,5 um aerodinaminio skersmens angą.

Kvapas – organoleptinė savybė, kurią junta uoslės organas, įkvepiant tam tikrų lakiųjų medžiagų (HN 121:2010).

Kvapioji medžiaga – medžiaga, kuri dirgina kvapo jutimo sistemą taip, kad pajuntamas kvapas (LST EN 13725+AC).

Kvapo aptikimas – adekvataus kvapo jutimo sistemos dirginimo jutimas (LST EN 13725+AC).

Kvapo koncentracija – europinių kvapo vienetų skaičius kubiniame metre dujų standartinėmis sąlygomis (HN 121:2010).

Kvapo slenkstis – žr. „grupinis slenkstis“ (LST EN 13725+AC).

Kvapo vienetas – vienas kvapo vienetas yra kiekis (mišinys) kvapiųjų medžiagų, esančių viename kubiniame metre kvėpiančių dujų standartinėms sąlygomis, esant grupiniam slenksčiui (LST EN 13725+AC).

IVADAS

Klaipėdos rajone, Klaipėdos r. sav., Dauparų-Kvietinių sen., Genaičių k. ūkininkas numato naujo fermos pastato (karvidė), silosinės, skysto mėšlo rezervuaro, kieto mėšlo aikštelės bei sandėlio statybą.

Šiuo metu teritorija, kurioje numatoma įrengti gyvulininkystės kompleksą yra atvira, jokia ūkinė veikla nevykdoma, stovi apleistas, medinis, nebenaudojamas 61 kv. m ūkinis pastatas. Projekto įgyvendinimo metu bus pastatomi nauji, gyvulių auginimo procesui pritaikyti statiniai su visa sklandžiai veiklai reikalinga inžinerine infrastruktūra.

Poveikio aplinkai vertinimas atliekamas vadovaujantis Pajūrio regioninio parko direkcijos 2020-02-11 Nr. 6.4-036 planuojamos ūkinės veiklos įgyvendinimo poveikio įsteigtoms ar potencialioms „Natura 2000“ teritorijoms reikšmingumo išvada. Pagrindinė priežastis, kad būtina įsitikinti, jog sandėliuojami dideli kiekiai organinių (mėšlo ir srutų) bus apsaugoti nuo galimo patekimo į Minijos upę, bus įrengtos tinkamos prevencinės priemonės, kurios užtikrins, kad net avarijos atveju teršalai bus lokalizuojami vietoje ir per aplinkinius intakus ar gruntinius vandenį į Miniją nepateks. Natura 2000 išvada pateikta **Error! Reference source not found.** priedo **Error! Reference source not found.** priedėlyje.

Poveikio aplinkai vertinimas atliekamas vadovaujantis LR Poveikio aplinkai vertinimo įstatymo 1996 m. rugpjūčio 15 d. Nr. I-1495 nauja redakcija, kuri įsigaliojo nuo 2017-11-01 ir Planuojamos ūkinės veiklos poveikio aplinkai vertinimo tvarkos aprašu, patvirtintu LR Aplinkos ministro įsakymu 2017.10.31 Nr. D1-885 (suvestinė redakcija nuo 2020-05-01).

Pagrindiniai PAV tikslai:

- nustatyti, apibūdinti ir įvertinti galimą tiesioginį ir netiesioginį PŪV poveikį aplinkai ir užtikrinti, kad į aplinkos apsaugos aspektus bus atsižvelgta iki šios veiklos vykdymo pradžios;
- pateikti su PŪV susijusią informaciją visiems PAV proceso dalyviams;
- optimizuoti planavimo ir projektavimo procesą, siekiant išvengti aplinkos apsaugos požiūriu nepalankių techninių, planavimo ir eksploatacijos sprendimų;
- įvertinti PŪV alternatyvas bei sudaryti prielaidas tinkamiausiai alternatyvai parinkti;
- nustatyti, ar PŪV, įvertinus jos pobūdį ir poveikį aplinkai, leistina pasirinktoje vietoje;
- numatyti galimo neigiamo poveikio išvengimo, sumažinimo, atkūrimo ar kompensavimo priemones bei jų įgyvendinimą.

Atliekamos šios poveikio aplinkai vertinimo procedūros:

- Parengiama poveikio aplinkai vertinimo programa (toliau programa), programa derinama su PAV subjektais, informuojama visuomenė, programą tvirtina atsakinga institucija –Aplinkos apsaugos agentūra.
- Parengiama poveikio aplinkai vertinimo ataskaita (toliau – ATASKAITA).
- Ataskaita pristatoma visuomenei.
- Ataskaita derinama su PAV subjektais. Sprendimą dėl planuojamos veiklos galimybių priima atsakinga institucija – Aplinkos apsaugos agentūra.

PAV subjektai, kurie teikė savo išvadas dėl PAV Programos (pateikta **Error! Reference source not found.** Priede) ir teiks išvadas dėl PAV ataskaitos yra:

- Nacionalinis visuomenės sveikatos centras Klaipėdos departamentas (Liepų g. 17, Klaipėda, klaipeda@nvsc.lt).
- Kultūros paveldo departamento prie Kultūros ministerijos Klaipėdos teritorinis padalinys (Tomo g. 2, LT-91245 Klaipėda, klaipeda@kpd.lt). Institucija nurodė, kad PAV ataskaitos nenagrinės.
- Klaipėdos rajono savivaldybės administracija (Klaipėdos g. 2 LT-96130 Gargždai, savivaldybe@klaipedos-r.lt).
- Panevėžio apskrities priešgaisrinė gelbėjimo valdyba (Trilapio g. 12, 92191 Klaipėda, klaipeda.pgv@vpgt.lt).
- Valstybinė saugomų teritorijų tarnyba prie Aplinkos ministerijos (Antakalnio g. 25, LT-10312, Vilnius vstt@vstt.lt).

PAV programą patvirtino ir sprendimą dėl planuojamos ūkinės veiklos leistinumą pasirinktoje vietoje priims atsakinga institucija – Aplinkos apsaugos agentūra (A. Juozapavičiaus g. 9, LT-09311 Vilnius, www.gamta.lt).

1 NETECHNINĖ PAV SANTRAUKA

1.1 Vieta

Planuojama ūkinė veikla numatoma Klaipėdos rajono savivaldybėje, Dauparų-Kvietinių seniūnijoje, Genaičių kaime. Kaimas Klaipėdos rajono savivaldybės šiaurinėje dalyje, 11 km nuo Dauparų (sklypo kad. Nr. 5538/0012:324 Kvietinių k.v.). Sklypas valdomas asmenine nuosavybės teise. PŪV teritorijos prioritetinga tikslinė paskirtis yra žemės ūkio paskirties žemės. organizatoriaus. PŪV neprieštarauja parengtiems teritorijų planavimo dokumentams.

PŪV nustatyta 300 m normatyvinė SAZ riba. Nagrinėjamo objekto artimiausioje gretimybėje esantys gyvenamieji pastatai yra nutolę 915 ir didesniu atstumu nuo taršos šaltinių. Analizuojamos PŪV artimiausioje gretimybėje nėra jokių svarbesnių visuomeninės paskirties pastatų (ugdymo, sveikatos priežiūros, viešojo saugumo užtikrinimo ir priešgaisrinės pagalbos įstaigų), nėra jokių kurortinių bei visuomeninės paskirties objektų ir teritorijų.

Analizuojamas sklypas patenka į Dvilinkio upelio paviršinio vandens telkinio pakrantės apsaugos juostą ir su ja persidengia 0,043 ha plotu, tačiau PŪV teritorija nepatenka į paviršinių vandens telkinių apsaugos zonas ir pakrančių apsaugos juostas. Artimiausias vandens telkinys (up. Dvilinkis) įtrauktas į upių, ežerų ir tvenkinių kadastrą (UETK) nuo analizuojamo sklypo nutolęs apie 17 m (žr. 8 pav.).

Analizuojama teritorija nepatenka į pelkių ar durpynų teritorijas. Atstumas iki artimiausios nenustatyto tipo melioruotos pelkės yra apie 1,7 km. Atstumas iki artimiausių didesnių aukštapelkių Reiškių tyras ir Kalniškių tyras yra atitinkamai ~7,4 km ir ~10,4 km.

1.2 Veikla

Planuojama ūkyje vykdyti:

- Pieninių galvijų auginimą;
- vykdyti žalio pieno gavybą;

Kita su pagrindine veiklos rūšimi susijusi veikla yra:

- mėšlo tvarkymas;
- požeminio vandens išgavimas;

Esama situacija

Šiuo metu teritorija, kurioje numatoma įrengti gyvulininkystės kompleksą yra atvira, jokia ūkinė veikla nevykdoma, stovi apleistas, medinis, nebenaudojamas 61 kv. m ūkinis.

Planuojama situacija

Planuojama ūkinė veikla – galvijų auginimas, žalio pieno gavyba sklype kurios Kad. Nr. 5538/0012:324, unikalus nr. 4400-4643-5085. Planuojama ūkinė veikla būtų įgyvendinta 2 etapais. Pirmuoju etapu būtų įgyvendinti šiuo metu rengiami techninio projekto sprendiniai, kuriuo ketinama pastatyti karvidės pastatą ir sandėlį (2020 -2021 m.), skysto mėšlo rezervuarą, mėšlidę, siloso tranšėjas. Antruoju etapu pastatytą sandėlį rekonstruoti į veršidės pastatą ir laikyti ūkio prieauglį (2024 m. – 2025 m.).

Pirmuoju etapu planuojamoje galvijų fermoje (karvidėje) numatytos 248 vietos karvėms, 120 vietų galvijų prieaugliui (veršeliams) iki 1 metų ir 25 vietos galvijų prieaugliui nuo 1 iki 2 m amžiaus. Bendras maksimalus gyvulių skaičius įgyvendinus techninio projekto sprendinius sudarys **393 vnt.** arba 295,5 SG.

2 - uoju etapu, po kelerių metų rekonstruojamas sandėlis į veršidės pastatą ir jame laikomi ūkyje esantis prieauglis. Po sandėlio rekonstrukcijos gyvulių struktūrą sudarys 298 karvės (tame tarpe 50 užtrūkusių karvių), 298 prieauglis (veršeliai) iki 1 metų, ir 224 prieauglis nuo 1 iki 2 m amžiaus. Planuojama, kad visas prieauglis bus laikomas veršidės pastate. Bendras maksimalus gyvulių skaičius po sandėlio rekonstrukcijos sudarytų **820 vnt.** arba 529,3 SG.

Šildymas – numatomas tik buitinėse – administracinėse patalpose su elektros energiją naudojančiais šildytuvais (taip pat bus panaudota pieno šaldymo įrenginių atiduodama energija). Elektros šildytuvų naudojimas numatomas pagal darbuotojų poreikį ir gamintojo technines specifikacijas.

Medžiagų ir žaliavų naudojimas gyvulių auginimui naudojamos žaliavos - pašaras (silosas, kombinuotieji pašarai). Planuojamos ūkinės veiklos metu, melžimo procesui numatoma naudoti dezinfekcinius skysčius.

Gamtos išteklių naudojimas planuojamai ūkinei veiklai ir buitinėms reikmėms per metus bus sunaudoja 1 ir 2 projekto etapams atitinkamai 11307,7 m³ ir 16592,9 m³ geriamo gėlo vandens, kuris bus tiekiamas iš naujo planuojamo ūkio teritorijoje artezinio gręžinio.

Energijos išteklių naudojimas

Elektros tiekimas numatomas prisijungiant nuo esamų AB „ESO“ tinklų. Prisijungimas prie ESO tinklų projektuojamas atskiru projektu. Didžiausia sunaudojamos elektros energijos dalis sunaudojama gyvulių vėdinimui ir apšvietimui. Darbuotojų buitinių poreikių tenkinimui tenka tik nedidelė dalis.

Kuras į autotransporto priemones bus pilamas degalinėse. Kuro atsargų laikyti teritorijoje nenumatoma.

Šildymas numatomas tik buitinėse – administracinėse patalpose su elektros energiją naudojančiais šildytuvais (taip pat bus panaudota pieno šaldymo įrenginių atiduodama energija). Elektros šildytuvų naudojimas numatomas pagal darbuotojų poreikį ir gamintojo technines specifikacijas.

Atliekos: Atliekų tvarkymas ir apskaita bus vykdoma vadovaujantis Atliekų tvarkymo taisyklėmis (1999 m. liepos 14 d. LR aplinkos ministro įsakymas Nr. 214 su vėlesniais pakeitimais) ir Atliekų susidarymo ir tvarkymo apskaitos ir ataskaitų teikimo taisyklėmis (2011 m. gegužės 3 d. LR aplinkos ministro įsakymas Nr. D1-367). Atliekų susidarymo vietoje atliekos nebus naudojamos/šalinamos. Planuojamos ūkinės veiklos metu susidariusios atliekos bus rūšiuojamos jų susidarymo vietoje ir perduodamos pagal sutartis atliekas tvarkančioms įmonėms registruotoms valstybiniame atliekas tvarkančių įmonių registre, t.y. turinčioms leidimus ir licencijas tvarkyti atitinkamas atliekas. Visos susidarantios atliekos iki perdavimo tolimesniam sutvarkymui bus laikomos jų susidarymo vietoje ne ilgiau kaip: pavojingos atliekos – 6 mėn., nepavojingos – 12 mėn. Gyvūninės kilmės atliekos, gaišenos bus laikinai laikomi sandariose konteineryje ir perduodamos UAB „Rietavo veterinarinė sanitarija“.

Planuojamas mėšlo tvarkymas.

1 – uoju projekto etapu, pastačius karvidės pastatą ir sandėlį, karvidėje mėšlas bus šalinamas transporterių sistema į skersinį kanalą, o iš jo nuplaunamos slėginiu vamzdžiu į siurblinę ir išpumpuojamos slėginiu sandariu vamzdžiu į skystojo mėšlo rezervuarą. Kraikas numatomas tik veršeliams, prieaugliui ir atskirtoms karvėms. Susidaręs tirštas mėšlas krautuvo pagalba bus išvežamas du kartus dienoje į projektuojamą kieto mėšlo mėšlidę. Įgyvendinus 2 projekto etapą (rekonstravus sandėlio pastatą į veršidę), veršidėje susidarys tik kietos frakcijos mėšlas kuris bus šalinamas krautuvu į mėšlidę.

Skysto mėšlo rezervuaras ir mėšlidė bus iš monolitinio gelžbetonio pagrindo. Mėšlidės atraminės sienelės aukštis sieks 2 m., o skysto mėšlo rezervuaro konstrukcijos aukštis 5,5 m. Skystasis mėšlas iš kauptuvo 2 kartus per metus, kas 6 mėn. bus išvežamas į ūkininko valdomus laukus tręšti.

Nuotekų tvarkymas

Analizuojamo objekto eksploatacijos metu susidarys buitinės, gamybinės ir paviršinės – lietaus ir sniego tirpsmo, nuotekos. Buitinės nuotekos susidarys buitinėse patalpose (iš tualetų, praustuvių ir t.t.) kurios pateks į nuotekų siurblinę ir siurblio pagalba perpumpuojamos į skysto mėšlo rezervuarą.

Gamybinės nuotekos. Ūkio veiklos metu gamybinės nuotekos susidarys nuo silosinių, melžimo aikštelės ir mėšlidės. Nuo priemelžio aikštelės skystas mėšlas pateks į slalomo kanalų sistemą, o iš jos į siurblinę, kur panaudojamas nuplauti skersiniam kanalui ir perpumpuojamas į skysto mėšlo rezervuarą. Susidarysiančios siloso sultys ir srutos nuo kietos frakcijos mėšlidės savitaka pateks į nuotekų surinkimo šulinėlius, iš kurių bus perpumpuojamos į skysto mėšlo rezervuarą.

Paviršinės (lietaus ir sniego tirpsmo) nuotekos. Šios nuotekos susidarys nuo ūkyje esančių pastatų stogų. Lietaus vandeniui surinkti nuo stogų yra suprojektuota lietaus nuvedimo sistema iš metalinių latakų ir lietvamzdžių. Lietaus nuotekas numatyta išleisti į statytojo sklype kasamą kūdrą.

Ūkyje paviršinės (lietaus) nuotekos nesusirenkamos nuo kietų dangų – privažiavimų ir aikštelių (danga žvyras). Vadovaujantis Lietuvos Respublikos aplinkos ministro 2007 m. balandžio 2 d. Nr. D1-193 įsakymu „Dėl Paviršinių nuotekų tvarkymo reglamento patvirtinimo“ (Toliau Paviršinių nuotekų reglamentu) ūkyje nėra galimai teršiamų teritorijų.

1.3 POVEIKIO APLINKAI VERTINIMO MODELIS

PAV ataskaitoje nagrinėjamos veiklos alternatyvos:

- ▶ **Alternatyva 0** - nevykdoma planuojama ūkinė veikla. Šioje alternatyvoje priimama, kad planuojama ūkinė veikla išvis nebus vykdoma. PAV ataskaitoje kaip alternatyva 0 apibūdinama esama aplinkos būklė.
- ▶ **Alternatyva 1** – vykdoma ūkinė veikla, įgyvendintas pilnas projektas. Analizuojama planuojama ūkinė veikla įgyvendinus abu projekto etapus taikant organizatoriaus numatytas priemones (skysto mėšlo dengimas šiaudinga danga);
- ▶ **Alternatyva 2** – vykdoma ūkinė veikla, įgyvendintas pilnas projektas. Analizuojama planuojama ūkinė veikla įgyvendinus abu projekto etapus taikant papildomas arba alternatyvias poveikio mažinimo priemones. Priklausomai nuo aplinkos oro teršalų, kvapų sklaidos atmosferos pažemio sluoksnyje bei akustinės taršos modeliavimo rezultaty, jei bus pasiekiamos ir viršijamos didžiausios leistinos oro teršalų, kvapo koncentracijos aplinkos ore bei akustinė tarša, PŪV vykdytojas numatys ir kitas taršos mažinimo priemones (technologines ir/arba mikrobiologines).

PAV ataskaitoje nenagrinėjamos vietos alternatyvos, kadangi užsakovas – savo veiklos iškėlimo į kitą teritoriją nėra numatęs ir PAV dokumentų rengėjui vietos alternatyvos poveikio aplinkai vertinimui nepateikė.

Nagrinėjami aplinkos komponentai:

- ▶ *Aplinkos oro kokybė (oro tarša, triukšmas, kvapai).*
- ▶ *Klimato kaita.*
- ▶ *Dirvožemio ir vandens kokybė*
- ▶ *Saugomos teritorijos*
- ▶ *Kraštovaizdis ir biologinė įvairovė*
- ▶ *Gamtos ištekliai (miškai, vanduo, žemės gelmės)*

Poveikių kategorijos:

- ▶ Fizinė ir gyvoji gamta.
- ▶ Visuomenės sveikata.

Poveikių rūšys:

- **Tiesioginis** - tai poveikis, kurį sukelia veiksmai, vykdomi veiklos metu, įskaitant visus technologinius procesus.
- **Suminis** – tai bendras poveikis, kurį gali sukelti PŪV kartu su šiuo metu vykdoma gretimybėje veikla, t. y. bendras suminis triukšmas, kvapai, cheminė tarša.
- **Ilgalaikis** poveikis eksploatacijos metu. Trumpalaikis poveikis statybos metu neanalizuojamas, kadangi nauji statiniai nebus statomi.

Vertinimo metodai:

Planuojamos veiklos poveikis aplinkai vertinamas remiantis esamais duomenų šaltiniais (bendrieji planai, kadastrai, elektroninės duomenų bazės, kt.), lauko tyrimais, galiojančiomis Lietuvoje metodikomis, patvirtintomis vertinimo programomis, užsienio ir Lietuvos mokslinė medžiaga. Naudojami šaltiniai, studijos, reglamentai pateikti literatūros sąrašė. Veiksnių rizikos įvertinimui ir variantų palyginimui naudojamas matricos.

1.4 Poveikis aplinkai

Vanduo

Analizuojamas sklypas patenka į Dvilinkio upelio paviršinio vandens telkinio pakrantės apsaugos juostą ir su ja persidengia 0,043 ha plotu, tačiau PŪV teritorija nepatenka į paviršinių vandens telkinių apsaugos zonas ir pakrančių apsaugos juostas. Artimiausias vandens telkinys (up. Dvilinkis) įtrauktas į upių, ežerų ir tvenkinių kadastrą (UETK) nuo analizuojamo sklypo nutolęs apie 17 m (žr. 9 pav.).

PŪV gretimybėje esantys paviršinio vandens telkiniai priklauso Nemuno upės baseino rajonui, Minijos upės pabaseiniui.

Aplinkos apsaugos agentūra prie Aplinkos misterijos duomenų apie Dvilinkio upelio (Minijos dešiniojo intako) vandens cheminę ir ekologinę būklę nepateikia. Didžioji Dvilinkio upelio dalis patenka į Minijos senslėnio kraštovaizdžio draustinį.

Aplinkos ministerijos parengtų potvynių grėsmės ir rizikos žemėlapių (Aplinkos apsaugos agentūros internetinė prieiga: <http://vanduo.gamta.lt/cms/index>) duomenimis, PŪV sklypas ir gretimos teritorijos nepatenka į potvynių grėsmės ir rizikos zonų ribas.

Artimiausia PŪV požeminio vandens vandenvietė yra Vaitelių (Klaipėdos r.) naudojama geriamojo gėlo vandens vandenvietė (Nr. 4903) nuo PŪV sklypo nutolusi ~2,8 km. Artimiausias gręžinys, įtrauktas į LGT žemės gelmių registrą yra gavybos (geriamojo gėlo vandens) veikiantis gręžinys Nr. 46238 nuo PŪV nutolęs apie 0,8 km.

Aplinkos oras

Atlikus objekto išmetamų teršalų sklaidos modeliavimą, nustatyta kad po PŪV įgyvendinimo teršalų koncentracija atmosferos ore padidėja, tačiau teršalų ribinės vertės aplinkos ore nebus viršytos.

Labiausiai analizuojama ūkinė veikla paveiks amoniako koncentraciją aplinkos ore (0,5 val.) - iki 0,17, (24 val.) – iki 0,70 RV.

Vertinant PŪV taršą kartu su fonine tarša, didžiausia aplinkoje išliks NH₃ (0,5 val. ir 24 val. koncentracijos - iki 0,17 RV ir 0,70 RV).

Alternatyvoje 1 numatytos priemonės užtikrina, kad oro teršalų ir kvapo ribinės vertės aplinkos ore nesiekia teisės aktuose nustatytų didžiausių leistinų oro teršalų ir kvapo koncentracijų aplinkos ore. Papildomų oro taršos mažinimo priemonių nei numatytos alternatyvoje 1, neplanuojamos..

Klimatas

Dėl PŪV veiklos į atmosferą išmetamų ŠESD metinis kiekis padidės. Bus taikomos poveikio švelninimo priemonės:

- Skysto ir kieto mėšlo sandėliavimo vietos bus uždengtos šiaudų sluoksniais, todėl sumažės ŠESD išsiskiriantys kiekiai į aplinkos orą.

Atliktas rizikos dėl klimato kaitos poveikio vertinimas pagal trijų žingsnių scenarijų: aktualių PŪV klimatinį veiksmų analizę; jautrumo analizę; prisitaikymo galimybės ir jų įvertinimas/priemonės. Gyvulininkystės sektoriui didžiausia grėsmė dėl klimato atšilimo gali kilti dėl karščio bangų ir sausrų poveikio. Planuojamos šios prisitaikymo priemonės: geriamo vandens taupymas, gera oro ventiliacija.

Dirvožemis, žemės gelmės

Vadovaujantis dirvožemio dangos žemėlapiu pagal FAO klasifikaciją analizuojamoje teritorijoje vyrauja tipingi pasotintieji šlynzemiai. Šie dirvožemiai turi glėjinių savybių dėl negiliai slūgsančio gruntinio vandens pertekliaus. Vandens perteklius bei gruntiniam vandeniui nelaidi paklojinė uoliena, kurios paviršiuje kaupiasi krituliai, prasisunkiantys per laidų ir purų dengiamąjį sluoksnį lemia dirvožemio įmirkimą.

Remiantis Lietuvos geologijos tarnybos duomenų bazės GEOLIS potencialių geologinės aplinkos taršos šaltinių žemėlapiu, analizuojamoje teritorijoje ir jos gretimybėje potencialių aplinkos taršos židinių nėra. Artimiausias potencialus aplinkos taršos šaltinis nuo PŪV sklypo nutolęs apie 3,7 km. Remiantis LGT geologinių reiškinių ir procesų žemėlapiu PŪV teritorijoje ir šalia jos geologiniai procesai ir reiškiniai, tokie kaip erozija, sufozija, karstas ir nuošliaužos neužfiksuoti. Greta analizuojamos teritorijos naudingų iškasenų telkinių ir plotų nėra, artimiausias naudingųjų išteklių plotas nuo PŪV sklypo ribos nutolęs ~3,8 km.

Įgyvendinus projektą bus įrengta asfalto ir žvyro danga aplink planuojamus pastatus ir transporto judėjimo ribose. PŪV eksploatacijos metu susidarys buitinės, gamybinės ir paviršinės nuotekos. Buitinės nuotekos pateks į nuotekų siurblinę ir siurblio pagalba bus perpumpuojamos į skysto mėšlo rezervuarą. Gamybinės nuotekos susidarys nuo silosinių ir melžimo aikštelės. Nuo priemelžio aikštelės skystas mėšlas patenks į slalomo kanalų sistemą, iš jos į siurblinę, kur bus panaudojamas nuplauti skersiniam kanalui ir bus perpumpuojamas į skystojo mėšlo rezervuarą. Susidaręs paviršinis vanduo nuo silosinių ir siloso sultys savitaka pateks į nuotekų surinkimo šulinėlį, iš kurio bus perpumpuojamas į esamus skysto mėšlo rezervuarus. Paviršinės (lietaus ir sniego tirpsmo) nuotekos susidarys nuo ūkyje esančių pastatų stogų. Lietaus vandeniui surinkti nuo stogų yra suprojektuota lietaus nuvedimo sistema iš metalinių latakų ir lietvamzdžių. Lietaus nuotekas numatyta išleisti į statytojo sklype kasamą kūdrą.

Siekiant išvengti neigiamo poveikio dirvožemiui yra rekomenduojama objekto statybos ir eksploatacijos metu transporto priemonėms judėti tik numatytomis asfalto ir žvyro dangomis, statybos metu pažeistas teritorijas rekultivuoti naudojant tos pačios teritorijos dirvožemį, teritorijas be dangos apsėti vietine žoline augmenija, kuri tvariai palaikys dirvožemio fauną ir mikrobiologinį aktyvumą bei dirvožemio ekosistemą. Laikantis išvardintų rekomendacijų neigiamas poveikis dirvožemiui yra neprognozuojamas.

Kraštovaizdis

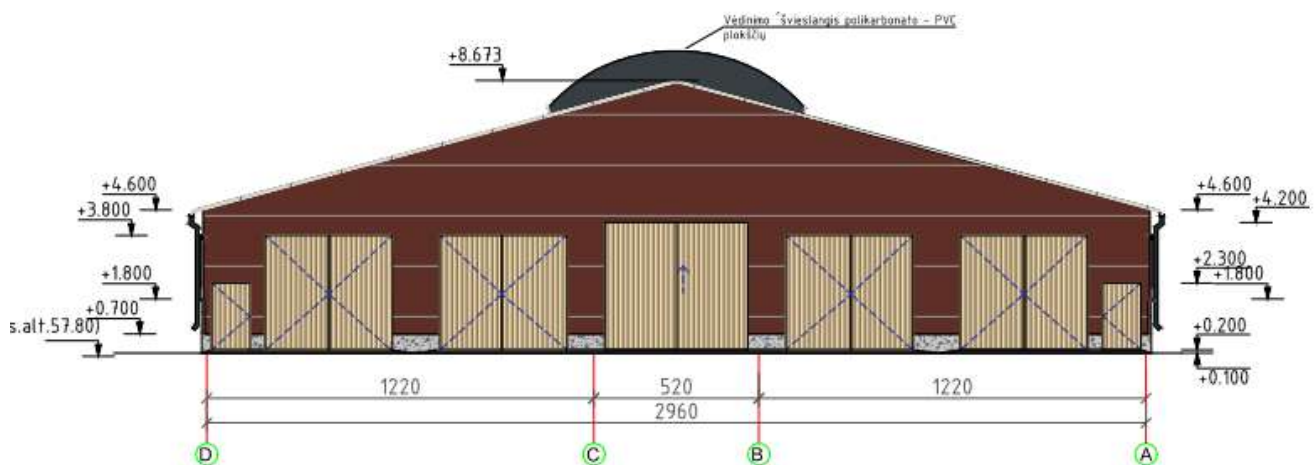
PŪV teritorijoje vyrauja agrarinis kraštovaizdis. Nagrinėjamas sklypas patenka į ypač saugomą šalies vizualinio estetinio potencialo arealą – Salanto – Minijos santakos senslėnius (žr. 17 pav.), taip pat jis persidengia su Minijos senslėnio kraštovaizdžio draustiniu 1,1825 ha plotu, tačiau šioje saugomoje teritorijoje jokia ūkinė veikla nėra planuojama (žr. 22 pav.). PŪV ribos nepersidengia su saugomų teritorijų ribomis. Remiantis Klaipėdos rajono savivaldybės teritorijos bendrojo plano gamtinio kraštovaizdžio ir biologinės įvairovės apsaugos brėžiniu dalis analizuojamo sklypo (~2,61 ha plotas) patenka į gamtinio karkaso vietinės reikšmės migracijos koridorių, kuriame išlaikomas ir saugomas esamas natūralus kraštovaizdžio pobūdis, tačiau sklypo dalis, kurioje yra planuojama ūkinė veikla (PŪV ribos) nepatenka į gamtinio karkaso teritoriją (žr. 19 pav.). PŪV nepažeis „Gamtinio karkaso nuostatų reikalavimų“, patvirtintų LR aplinkos ministro 2010 m. liepos 16 d. įsakymu Nr. D1-624.

Įgyvendinant projektą gali būti daromas neigiamas poveikis Minijos senslėnio kraštovaizdžio draustiniui, kuriame yra saugomas raiškus Minijos upės erozinio senslėnio kraštovaizdis. Planuojami pastatai kartu su visa ūkio infrastruktūra gali tapti vizualinės taršos objektu.

Siekiant to išvengti yra numatoma atsisakyti ryškių, blizgių ir iš aplinkos smarkiai išsiskiriančių pastatų spalvinių elementų, pastatų išorei numatoma rinktis kiek galima natūralesnes spalvas ir medžiagas, kurios lengviau įsilies į kraštovaizdį ir bus mažiau pastebimos, stogo dangai bus nesirenkamos blizgančios (atspindinčios šviesą) medžiagos, tokių kaip blizgi skarda ir kitos. Planuojamiems pastatams dažyti parinktas rudas atspalvis (RAL

8017), kuris yra pakankamai natūralus, todėl neišsiskirs iš aplinkos ir taip sumažins potencialų neigiamą vizualinį poveikį Minijos kraštovaizdžiui (žr. 1 pav.).

Rekomenduojama PŪV teritoriją apželdinti visžalių vietinių medžių ir krūmų rūšių juostomis, kurios sudarys vizualinį barjerą visais metų laikais, taip paslėpdamos planuojamus gyvulių ūkio pastatus ir sumažindamos neigiamos vizualinės taršos poveikį Minijos upės senslėnio kraštovaizdžiui iki minimalaus ar leis jo visiškai išvengti. Rekomenduojama sodinti tokius želdinius, kurie yra vietiniai ir vyraujantys greta esančiuose miškuose, t.y. juodalksnius, baltalksnius, ąžuolus, paprastąsias egles, beržus. Be to rekomenduojama užsodinti želdiniais ir žemutinį ardą, renkantis pomiškio ir trako augalus, tokius kaip šermukšnis, lazdynas, kadagys, šalteknis, sausmedis, ieva, karklas ir kt. Užsodintų želdinių plotis turėtų būti toks, kad augmenija užmaskuotų planuojamus pastatus ir sudarytų vizualinį barjerą nedarkant kraštovaizdžio, t.y., bent 8-10 metrų.



1 pav. Rudo atspalvio (RAL 8017) spalva dažyto planuojamo pastato pavyzdys

Laikantis nurodytų rekomendacijų yra prognozuojama, kad poveikis kraštovaizdžiui dėl PŪV bus sumažintas iki minimalaus arba nereikšmingo.

Miškai

II grupės specialios paskirties draustinių miškų juosta patenka į analizuojamo sklypo ribas ir persidengia su sklypu 1,0375 ha plotu, tačiau į PŪV teritoriją nepatenka. Analizuojamos teritorijos ribose kertinių miško buveinių nėra aptinkama, atstumas iki artimiausios kertinės miško buveinės yra didesnis kaip 1,2 km.

Neigiamas poveikis miškams ar dideliems miškų masyvams nėra prognozuojamas kadangi projekto įgyvendinimo metu nėra planuojami jokie medžių kirtimai.

Pelkės ir durpynai

Šiam gamtos komponentui joks poveikis nėra prognozuojamas, kadangi atstumas iki artimiausios nenustatyto tipo melioruotos pelkės yra apie 1,7 km, o didesnių pelkių ir durpynų įtrauktų į Lietuvos pelkių ir durpynų kadastrą, kuriems galėtų būti daromas reikšmingas neigiamas poveikis projekto gretimybėje nėra.

Saugomos teritorijos

PŪV sklypas patenka į europinės ir nacionalinės svarbos saugomas teritorijas: su BAST Minijos upės slėniu (LTKLA0003) ir Minijos senslėnio kraštovaizdžio draustiniu persidengia 1,1825 ha plotu (žr. 22 pav.), tačiau šioje teritorijoje jokia veikla nėra planuojama.

Pajūrio regioninio parko direkcija pateikė išvadą dėl planuojamos ūkinės veiklos įgyvendinimo poveikio įsteigtoms ar potencialioms „Natura 2000“ teritorijoms reikšmingumo. Buvo išskirti pagrindiniai faktoriai, kurie gali sukelti reikšmingą poveikį įsteigtoms ar potencialioms „Natura 2000“ teritorijoms: trikdymas, buveinių fragmentacija ar plotų mažėjimas, migracijos kelių sunaikinimas, upės eutrofikacijos didinimas, cheminė

vandens tarša. Projektas gali neigiamai paveikti Minijos upės slėnio PAST LTKLAB005 ir BAST LTKLA 0007 „Natura 2000“ teritorijas, kuriose saugomos dvi paukščių rūšys – griežlės ir tulžiai, žuvų rūšys: lašiša, vijūnas, kirtiklis, kartuolė, paprastasis kūjagalvis, viena žinduolių rūšis – ūdra, bestuburiai ovalioji geldutė ir pleištinė skėtė. Taip pat planuojamas srutų rezervuaras šalia „Natura 2000“ teritorijos yra potenciali grėsmė upės hidrobiontams ir avarijos atveju gali būti sunaikintos saugomų rūšių populiacijos, pakenkta jų buveinėms.

Planuojant vykdyti ūkinę veiklą buvo priimti sprendiniai, užtikrinantys, kad net avarijos atveju sandėliuojami dideli mėšlo ir srutų kiekiai bus apsaugoti nuo potencialaus patekimo į Miniją, t.y. bus lokalizuojami vietoje ir neturės galimybės per aplinkinius intakus ir gruntinius vandenis patekti į Minijos upę. Detalūs sprendiniai dėl organinių teršalų išsiliejimo prevencijos pateikti ataskaitos skyriuje Planuojami sprendiniai.

Igyvendinus visas pateiktas prevencijos priemones ir rekomendacijas, net ir avarijos atveju reikšmingas ilgalaikis neigiamas poveikis saugomoms „Natura 2000“ teritorijoms ir jų vertybėms nėra prognozuojamas.

Biologinė įvairovė

Analizuojamoje teritorijoje gali būti sutinkamos dirbamiems laukams ir pievoms būdingos žinduolių ir paukščių rūšys. Nagrinėjama teritorija yra gyvūnų migracijai gana tinkamoje vietoje, kadangi ji yra apsupta didesnių ir mažesnių miškų masyvų, tokių kaip Genaičių miškas, mšk. Utrinė, mšk. Margiai ir kt.. Prognozuojama, kad migruojantiems gyvūnams PŪV pastatai nesudarys pakankamai didelio fizinio barjero, kuris galėtų užblokuoti jų migracijos kelius, taip pat nenumatomas papildomas teritorijos aptvėrimas, todėl gyvūnų migracijai nebus daromas reikšmingas neigiamas poveikis. Teigiamai vertinamas ir rekomenduojamas teritorijos apželdinimas kraštovaizdžio apsaugai, kuris leistų nagrinėjamai teritorijai visiškai įsilieti į ją supančią aplinką Bėgant laikui gyvūnai suformuos naujus migracijos kelius, aplenkiančius fizinį barjerą sudarančius PŪV pastatus, todėl galimas laikinas neigiamas poveikis gyvūnų migracijai, kuris, su laiku susiformavus naujiems migracijos keliams išnyks.

PŪV statybų ir eksploatacijos metu suintensyvėjus transportui ir triukšmui galimas jautresnių žmonių veiklai gyvūnų rūšių trikdymas, dėl kurio kai kurie gyvūnai galimai pasitrauks į atokiau esančias žmogaus veiklos mažiau paveiktas vietas arba prisitaikys prie esamų pakitusių sąlygų.

Remiantis saugomų rūšių informacine sistema (SRIS) saugomų rūšių analizuojamoje teritorijoje ir jos gretimybėje nebuvo užfiksuota, todėl neigiamas poveikis saugomoms rūšims yra neprognozuojamas.

Reikšmingas ilgalaikis neigiamas poveikis bioįvairovei, saugomoms rūšims, gyvūnų migracijai yra neprognozuojamas.

Kultūros paveldas

Nuo analizuojamo objekto artimiausias kultūros paveldo objektas yra nutolęs daugiau kaip 0,7 km. Dėl planuojamo objekto statybos ir tolimesnės eksploatacijos reikšmingas neigiamas poveikis artimiausioms kultūros paveldo vertybėms nenumatomas.

1.5 Poveikis visuomenės sveikatai

Žmogaus sveikatą ir gyvenimo kokybę įtakoja fizinių, biologinių, socialinių ir psichosocialinių aplinkos veiksnių visuma. Pavojingi aplinkos veiksniai (rizikos sveikatai veiksniai), kurie kelia didžiausią riziką žmonių sveikatai skirstomi į penkias grupes:

- Biologiniai veiksniai;
- Cheminiai veiksniai.
- Fizikiniai veiksniai.
- Socialiniai-ekonominiai veiksniai.
- Psichologiniai veiksniai.

Rizikos veiksnių vertinimo būdai:

- Veiksniai, kurie turi reglamentuotas ribines vertes (triukšmas, oro tarša, tarša kvapais, dirvožemio ir vandens tarša) įvertinami kiekybiškai, nustatomi prognozuojami taršos kiekiai, kokybinė teršalų sudėtis, jų atitiktis teisės norminiams aktams.

- ▶ Veiksniai, kurių ribinės vertės nėra reglamentuotos (biologinė tarša, profesinės rizikos veiksniai, psichologiniai veiksniai, ekstremalių situacijų veiksniai) įvertinti kokybiniu aprašomuoju būdu.

Atliekant poveikio visuomenės sveikatai vertinimą, buvo keliami du tikslai:

- ▶ Nustatyti PŪV keliamų veiksnių galimą poveikį gretimybėje gyvenantiems/atvykstantiems žmonėms;
- ▶ Nustatyti PŪV keliamos cheminės, fizikinės, taršos kvapais atitikimą ribinėms vertėms, reglamentuotoms teisės norminiuose aktuose ir pagal gautus rezultatus rekomenduoti sanitarinės apsaugos zonos ribas.

Oro tarša

- ▶ Įgyvendinus PŪV, veiklos įtakojamų teršalų į atmosferą bus išmetama daugiau ir jų koncentracija aplinkos ore padidės, tačiau liks mažesnė, nei nustatytos ribinės vertės net įmonės teritorijoje. Gyvenamosiose aplinkose teršalų dozė tenkanti gyventojams bus ženkliai mažesnė už 1.
- ▶ Didžiausia nustatyta tarša atmosferos ore įmonės teritorijoje NH₃ 0,5 val. sieks 0,17 RV, 24 val. sieks 0,70 RV. Tuo tarpu didžiausia koncentracija gyvenamojoje aplinkoje NH₃ 0,5 val sudarys 0,03 RV, o 24 val. sudarys 0,10 RV.
- ▶ Poveikis gyventojų sveikatai nenustatytas.

Kvapai

Projektinė situacija

- ▶ didžiausia kvapo koncentracija nuo PŪV bus 5 OU/m³ ir neviršija ribinę vertę 8 OU/m³ PŪV teritorijoje.

Didžiausias poveikis gyventojui

- ▶ Prognozuojama, kad didžiausia kvapo koncentracija gyvenamojoje aplinkoje sieks 1,11 OU/m³.
- ▶ Kvapo koncentracijos viršijimo 8 OU/m³ gyvenamojoje aplinkoje neprognozuojama.

Rekomendacijos SAZ nustatymui

- ▶ Rekomenduojama SAZ ribą sutapatinti su PŪV teritorijos sklypo ribomis.

Triukšmas

- ▶ PŪV planuojama įgyvendinti atokiau nuo jautrių teritorijų. Artimiausia teritorija, kuriai taikomi HN 33:2011 reikalavimai yra už 0,915~1,24 km, gyvenamosios paskirties pastatai ir jų aplinkos.
- ▶ Foninių mobilių ir stacionarių triukšmo šaltinių gretimybėje nėra. Artimiausias foninis triukšmo šaltinis yra už ~2,4 km, valstybinės reikšmės kelias Nr. 216 (Kretingos Plento g.). Atstumas per didelis, kad pasireikštų suminis triukšmo poveikis, todėl foninis triukšmas nėra analizuojamas.
- ▶ Atlikta akustinė analizė parodė, kad didžiausias triukšmo poveikis, gyventojui, bus jaučiamas nuo privažiuojamojo kelio, kuriuo naudosis PŪV vystytojas. Prognozuojamas triukšmo lygis gyvenamojoje aplinkoje nuo mobilių triukšmo šaltinių Ldienes metu gali siekti 44,6 dB(A), o Ldvn – 41,6 dB(A), tuo tarpu ribinė vertė dienos periodui ir parai siekia 65 dB(A). Vakaro ir nakties periodais transporto srautas neplanuojamas.
- ▶ Analizuojant PŪV stacionarių triukšmo šaltinių poveikį gyvenamajai aplinkai, nustatyta kad visais paros periodais triukšmo lygis siekis mažiau kaip 35 dB(A) ir triukšmo lygis gyvenamosiose aplinkose atitiks triukšmo ribines vertes pagal HN 33:2011 reglamentą. Ribinės vertės dienos, vakaro ir nakties periodams yra atitinkamai 55, 50, 45 dB(A). Triukšmo viršijimų nenumatoma už PŪV sklypo ribų.
- ▶ Triukšmo poveikio visuomenės sveikatai vertinimo kriterijumi priimta triukšmo dozė. Gyvenamosios aplinkos triukšmo poveikiui visuomenės sveikatai įvertinti naudojama vidutinė paros dozės vertė. Kai vidutinė triukšmo paros dozė DF paros ar DF dvn ≤ 1, tai žmogui yra sudarytos kokybiškos gyvenimo sąlygos triukšmo poveikio sveikatai atžvilgiu. Planuojamo objekto prognozinės situacijos triukšmo lygiai yra mažesni, negu HN 33:2011 ribinės vertės, todėl vidutinė paros triukšmo dozė gretimybų gyventojams jų gyvenamojoje aplinkoje bus <1, t.y. jų gyvenimo sąlygos triukšmo poveikio sveikatai atžvilgiu, yra ir jos išliks kokybiškos.
- ▶ Įgyvendinus projektą triukšmo slopinimo priemonės neprivalomos.

- ▶ Triukšmo lygių viršijimai nėra nustatyti už nagrinėjamo sklypo ribų.

Vandens, dirvožemio tarša

Poveikio visuomenės sveikatai grėsmė dėl vandens, dirvožemio taršos ir atliekų nenustatyta.

Biologinė tarša

PŪV vystytojas taikys priemones:

- ▶ kenkėjų kontrolė;
- ▶ patalpų priežiūra;
- ▶ skiepai;
- ▶ biologinių atliekų utilizavimas.
- ▶ ligų plitimo prevencijos priemonės (pastatų valymas ir dezinfekavimas, graužikų kontrolė ir kt.),
- ▶ Savalaikis mėšlo pašalinimas iš fermų. Mažina dulkių ir aerozolių susidarymą, kurie yra pagrindiniai biologinių medžiagų pernešėjai
- ▶ Prevencines sanitarines ir veterinarines priemones, aptarnaujančio personalo darbą organizuojant įvertinus profesinės rizikos faktorius.

Grėsmė sveikatai dėl biologinės taršos artimiausiems gyventojams ir darbuotojams nenustatyta.

Psichologinis poveikis

Analizuoti veiksniai, galintys įtakojanti gyventojų požiūrį į ūkio veiklą ir galimai sukelti psichologinį teigiamą ar neigiamą poveikį.

- ▶ Veiklos įtakojami rizikos veiksniai, jų mastas. Kvapų pajautimas, objekto matomumas, jo keliamo triukšmo girdimumas, tarša. Nustatytas nedidelis rizikos veiksnių (kvapų, taršos, triukšmo) mastas gyvenamojoje aplinkoje. Bendras šių veiksnių sukeliamas psichologinis nepasitenkinimas yra mažai tikėtinas.
- ▶ Nekilnojamo turto vertės sumažėjimas. Veiksnys nenustatytas. Psichologinis nepasitenkinimas yra mažai tikėtinas.
- ▶ Informacijos stoka. Nežinojimas apie analizuojamo objekto technologinius sprendinius. PAV pristatymo metu visuomenės dalyvių nebuvo.
- ▶ Kiti, sunkiai nustatomi veiksniai. Tai gali būti asmeninis subjektyvus nusiteikimas prieš tokio pobūdžio veiklą. Šie veiksniai yra sunkiai prognozuojami ir dar sunkiau nustatomos jų priežastys.

Nenustatytos objektyvios priežastys, galinčios įtakoti gyventojų psichologinį nepasitenkinimą. Daugelis vertintų ir psichologinį susierzinimą galinčių įtakoti veiksnių yra nedidelio masto.

Socialinė ekonominė aplinka.

Analizuojami PŪV veiksniai galimai įtakojantys socialinį-ekonominį pokytį yra:

- ▶ socialinės gerovės, verslo ir darbo rinkos pokyčiai;
- ▶ teritorijos vystymosi darna.

Socialinės gerovės, verslo ir darbo rinkos pokyčiai. Įgyvendinus projektą numatoma įdarbinti 2 naujus darbuotojus. Šiuo laikotarpiu Klaipėdos r. sav. darbo rinkoje situacija nėra palanki, todėl PŪV poveikis vietovės darbo rinkai turės teigiamą poveikį. Pradėjus ūkio veiklą tikėtinas didesnis mokesčių surinkimas į savivaldybės biudžetą, todėl tikėtinas teigiamas poveikis ir ekonominei rajono situacijai.

Teritorijos vystymosi darna.

Įvertinus PŪV poveikį aplinkos veiksniams, PAV ataskaitoje rekomenduojama nustatyti mažesnes SAZ ribas ir sutapatinti su PŪV sklypo ribomis. Kadangi Sanitarinėse apsaugos zonose draudžiama statyti gyvenamuosius namus ir visuomeninius objektus, ši rekomendacija atvers didesnes ir įvairesnes galimybes savivaldybės teritorijos vystymuisi.

Rizikos sveikatai veiksnių įvertinimo santrauka pateikta žemiau esančioje lentelėje.

1. lentelė. Rizikos sveikatai veiksnų įvertinimo santrauka

Rizikos sveikatai veiksnys	Poveikio šaltiniai	Veiksnių analizės išvados	Rizika/teigiamas poveikis visuomenės sveikatai
Fizinės aplinkos veiksniai			
Triukšmas	Gyvulių laikymas, transportas	Įgyvendinus planuojamą veiklą esant blogiausiam scenarijui (veikia visi planuojami triukšmo šaltiniai), triukšmo lygis už teritorijos ribų ir gyvenamojoje aplinkoje atitiks triukšmo ribines vertes pagal HN 33:2011 reikalavimus..	Rizika visuomenės sveikatai nenustatyta.
Oro tarša	Gyvulių laikymas, mėšlo sandėliavimas, transportas	Nustatyta, kad dėl PŪV išsiskiriantys į atmosferos orą visi teršalai neviršija ribinių verčių, todėl yra nepavojingi sveikatai.	Rizika visuomenės sveikatai nenustatyta
Kvapai	Gyvulių laikymas, mėšlo sandėliavimas	PŪV generuojama maksimali kvapo koncentracija aplinkos ore sudarys 5 OU/m ³ ir neviršys leistinos 8 OU/m ³ kvapo ribinę vertę. Kvapo koncentracija gyvenamojoje aplinkoje iki 1,11 OU/m ³ .	Rizika visuomenės sveikatai nenustatyta
Vandens, dirvožemio tarša	Gamybinės, buitinės, paviršinės nuotekos ir jų tvarkymas	Dėl planuojamo statyti gyvulių fermų eksploatacijos tiesioginis neigiamas poveikis žmonių sveikatai dėl vandens ir dirvožemio taršos nenumatomas.	Rizika visuomenės sveikatai nenustatyta
Atliekos	Mėšlo, gyvūninių atliekų ir kitų tvarkymas	Tiesioginis neigiamas poveikis žmonių sveikatai dėl susidarysiančių atliekų ir jų tvarkymo nenumatomas.	Rizika visuomenės sveikatai nenustatyta
Biologinė tarša	Gyvulių auginimas, mėšlo tvarkymas, gyvūninių atliekų tvarkymas	Grėsmė sveikatai dėl biologinės taršos artimiausiems gyventojams ir darbuotojams nenustatyta.	Rizika visuomenės sveikatai nenustatyta
Psichologiniai veiksniai			
Galimi konfliktai	Visa planuojama veikla	Nenustatytos objektyvios priežastys, galinčios įtakoti gyventojų psichologinį nepasitenkinimą. Daugelis vertintų ir psichologinį susierzinimą galinčių įtakoti veiksnų yra nedidelio masto	Visuomenės psichologinis nepasitenkinimas planuojama veikla yra mažai tikėtinas

1.5.1 SAZ nustatymas

Reglamentuotoje sanitarinėje apsaugos zonoje (300 m atstumu) nėra nei vieno gyvenamosios paskirties pastato.

Nauja SAZ riba nustatyta pagal PŪV cheminę, fizikinę aplinkos oro taršą, taršą kvapais. Visų cheminės, fizikinės aplinkos oro taršos, taršos kvapais modeliuotų rodiklių ribinės vertės reglamentuotos teisės norminiuose aktuose, už PŪV veiklos teritorijos sklypo ribų nėra. SAZ riba sutapatinama su PŪV sklypo riba. Už SAZ ribų neviršys teisės norminiuose aktuose gyvenamajai aplinkai ir (ar) visuomeninės paskirties pastatų aplinkai nustatytų ribinių taršos verčių.

Rekomenduojamos PŪV sanitarinės apsaugos zonos plotas – 8,4837 ha.

1.6 Monitoringas

- Planuojama vykdyti požeminio vandens monitoringą, vadovaujantis ūkio subjektų aplinkos monitoringo nuostatų 8.3.1.13.p.
- Iš taršos šaltinių išleidžiamų teršalų – t.y. su nuotekomis išleidžiamų teršalų monitoringas pagal Monitoringo nuostatų kriterijus neprivalomas.
- Poveikio aplinkos oro kokybei monitoringas neprivalomas.

1.7 Priemonės

Yra numatytos priemonės Amonjako (NH₃) išsiskyrimo, kvapų mažinimui:

- Skysto mėšlo rezervuarą ir kieto mėšlo aikštelę dengti šiaudų sluoksniais (~20 cm storio).

Vandens, dirvožemio kokybės užtikrinimui:

- Apsauginis pylimas aplink planuojamą skysto mėšlo rezervuarą, įvykus ekstremaliai situacijai (trūkus rezervuarui, jam persipildžius).
- Tinkamas nuotekų tvarkymas. Visos gamybinės ir buitinės nuotekos sandėliuojamos skysto mėšlo rezervuare.

ŠESD mažinimui:

- Tinkamas maitinimas, dažnas mėšlo šalinimas, skysto mėšlo ir kieto mėšlo vietų dengimas šiaudų sluoksniais.

1.8 Darbo grupės išvados

- PAV vertinimo darbo grupė nenustatė reikšmingo neigiamo poveikio dėl PŪV gamtinei aplinkai, gyventojų sveikatai, kraštovaizdžiui, saugomoms teritorijoms, kultūros paveldo objektams, nekilnojamo turto vertei, jei bus laikomasi pateiktų rekomendacijų bei įgyvendintos prevencinės priemonės.
- Įgyvendinus planuojamą veiklą triukšmas, tarša cheminėmis medžiagomis ir kvapais pagrinde padidės PŪV teritorijoje. Tuo tarpu gyvenamojoje aplinkoje juntamo reikšmingo pokyčio neprognozuojama.
- PŪV atitinka visuomenės saugos reikalavimus ir jos sanitarinė apsaugos zona gali būti mažesnė nei nustatyta norminė 300 m nuo stacionarių taršos šaltinių.
- Vertinant 0 Alternatyva ir 1 Alternatyva, nenustatytas reikšmingas poveikis aplinkai ir visuomenės sveikatai. Įgyvendinus PŪV, padidės metinis išmetamų teršalų kiekis, kas įtakos didesnį ŠESD kiekį. Numatytos priemonės ŠESD kiekiui mažinti skysto ir kieto mėšlo paviršius dengti šiaudų sluoksniais. PŪV turės silpnai neigiamą poveikį dėl taršos ir kvapų susidarymo, tačiau teigiamą poveikį socialinei – ekonominei aplinkai dėl SAZ sumažinimo.

2 INFORMACIJA APIE PLANUOJAMOS VEIKLOS VIETĄ

2.1 Planuojamos ūkinės veiklos vieta

Planuojama ūkinė veikla – pieninių galvijų auginimas- bus vykdoma Klaipėdos rajono savivaldybėje, Dauparų - Kvietinių seniūnijoje, Genaičių kaimo teritorijoje esančiame sklype, kurio Kad. Nr. 5538/0012:324.

Aplinkinė teritorija – už maždaug 1,5 km esantis Utrių kaimas su keletu sodybų ir žemės ūkio laukais. Už 2 km – Pikteikių, Gribžinių, Vaitelių kaimai. Sklypui yra parengtas Kaimo plėtros žemėtvarkos projektas. Analizuojama teritorija šiaurinėje, vakarinėje ir rytinėje pusėse ribojasi su eksploatuojamomis žemės ūkio paskirties teritorijomis, pietinėje pusėje už 717 m yra Dagilių gatvė. (žr. 2 pav.)



2 pav. PŪV vieta pagal regia.lt

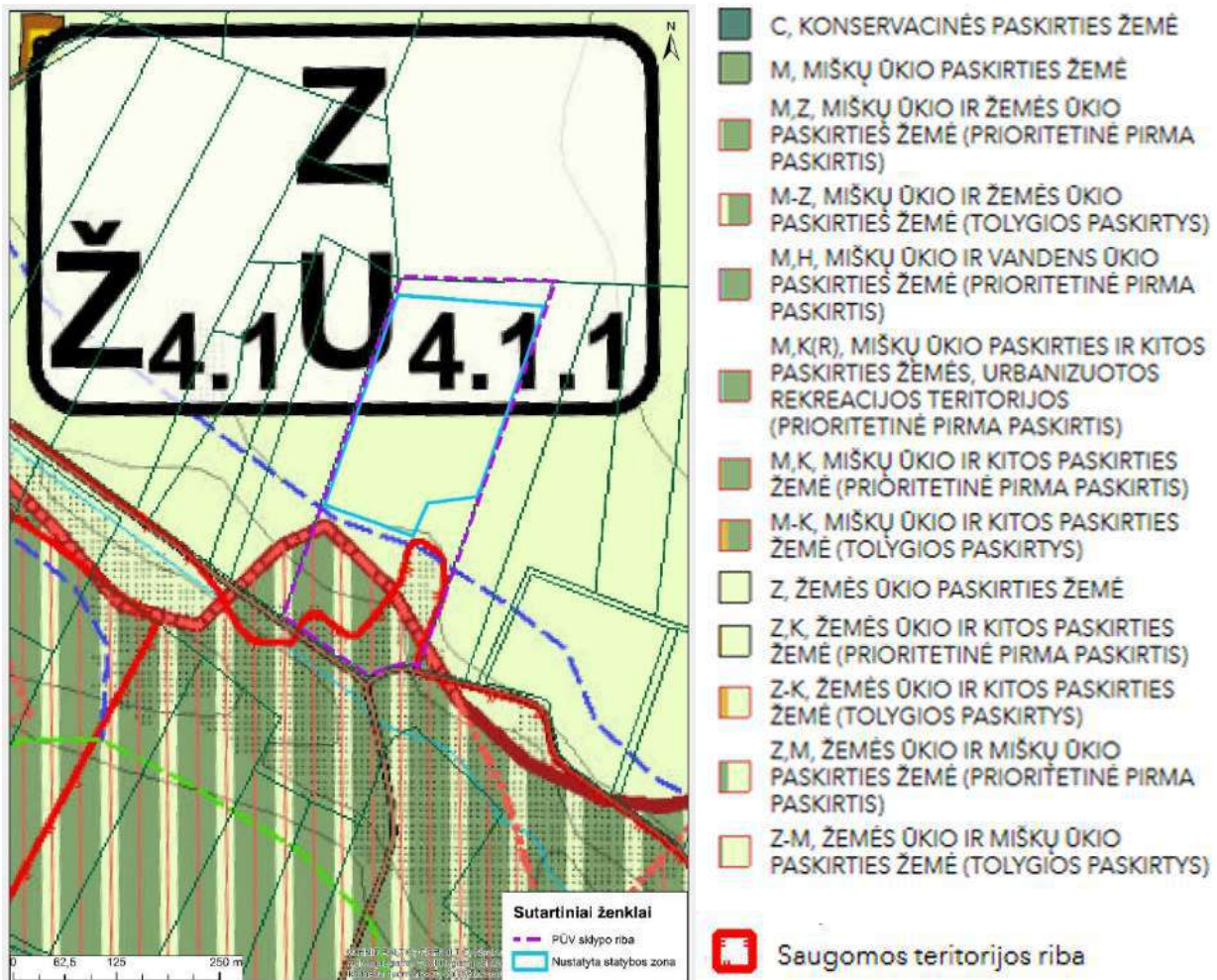
2.2 PŪV atitiktis galiojantiems planavimo dokumentams

2.2.1 Klaipėdos rajono savivaldybės plėtros 2020-2022 m. Strateginis planas.

Klaipėdos rajono savivaldybės plėtros 2020 – 2022 m. Strateginiame plane [41] nurodoma: 1 strateginis tikslas - Sudaryti palankias sąlygas sumaniems ir veikliems žmonėms gyventi ir veikti Klaipėdos rajone, 1.2. Skatinti verslumą remiant rajono verslininkus ir ūkininkus, 1.2.2 Klaipėdos rajono žemės ūkio ir kaimo plėtros rėmimo programa.

2.2.2 Klaipėdos rajono savivaldybės teritorijos bendrasis planas

Remiantis „Klaipėdos rajono savivaldybės teritorijos bendrasis planas“ (Klaipėdos rajono savivaldybės tarybos 2017-03-30 sprendimu Nr. T11-97 „Dėl Klaipėdos rajono savivaldybės teritorijos bendrojo plano sprendinių, patvirtintų Klaipėdos rajono savivaldybės tarybos 2011 m. vasario 24 d. sprendimu Nr. T11-111 „Dėl Klaipėdos rajono savivaldybės teritorijos bendrojo plano patvirtinimo“ koregavimo ir Klaipėdos rajono savivaldybės teritorijos bendrojo plano sprendinių koregavimo planavimo darbų programa, pakoreguoti Klaipėdos rajono savivaldybės teritorijos bendrojo plano sprendiniai.) žemės naudojimo ir apsaugos reglamentų brėžinio sprendiniais, teritorija, kurioje numatoma PŪV, priskiriama žemės ūkio paskirties žemėms, intensyvaus tradicinio ūkininkavimo ūkinių agrarinių teritorijų sklypams (Ž 4.1) ir kitos paskirties žemėms, ekstensyvaus (dispersiško) užstatymo bendrojo tvarkymo gyvenviečių ar jų dalių sklypams (U 4.1.1) ir patenka į saugomos teritorijos ribas, tačiau jokios statybos ar ūkinė veikla saugomoje teritorijoje neplanuojamos (žr. 3 pav.).

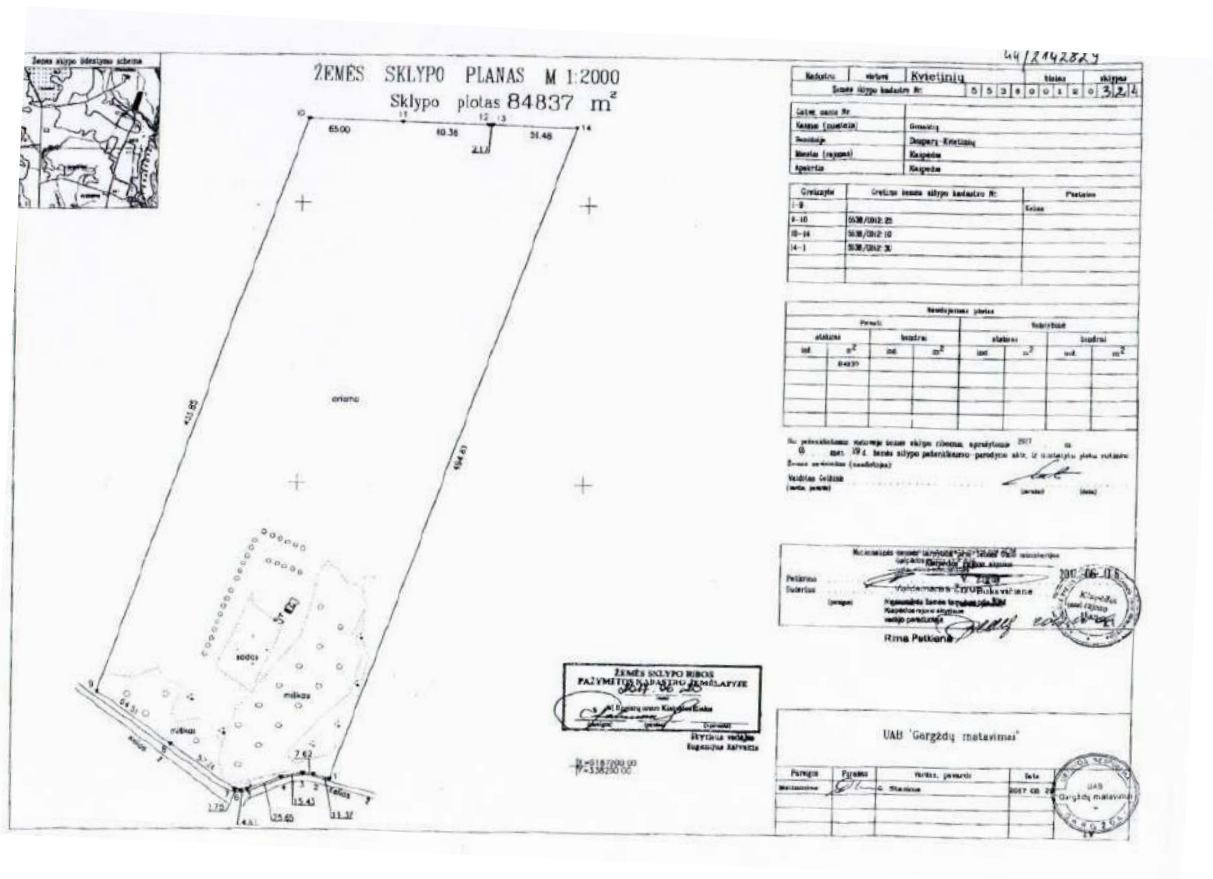


3 pav. Ištrauka iš Klaipėdos rajono savivaldybės bendrojo plano sprendinių žemės naudojimo ir apsaugos reglamentų brėžinio

2.2.3 PŪV Sklypo planas

Analizuojamas sklypas (unikalus nr. 4400-4643-5085), kuriame numatoma pastato statyba, yra Klaipėdos rajono savivaldybėje, Dauparų-Kvietinių seniūnijoje, Genaičių kaime. Kaimas Klaipėdos rajono savivaldybės šiaurinėje dalyje, 11 km nuo Dauparų (sklypo kad. Nr. 5538/0012:324 Kvietinių k.v.). Sklypas valdomas asmenine nuosavybės teise. NT duomenys pateikti **Error! Reference source not found.** priedo **Error! Reference source not found.** priedėlyje.

Pagrindinė žemės sklypo naudojimo paskirtis – žemės ūkio. Žemės sklypo naudojimo būdas – kiti žemės ūkio paskirties žemės sklypai. Žemės sklypo plotas – 8,4837 ha. Sklypo planas pateiktas 4 pav.



4 pav. Sklypo planas

Sklypui galioja specialiosios žemės ir miško naudojimo sąlygos:

- Paviršinių vandens telkinių apsaugos zonos (VI skyrius, septintasis skirsnis)
- Kraštovaizdžio draustiniai (V skyrius, dvidešimt antrasis skirsnis)
- Gamtiniai ir kompleksiniai draustiniai (V skyrius, aštuntasis skirsnis)
- Miško žemė (VI skyrius, trečiasis skirsnis)
- Melioruotos žemės ir melioracijos statinių apsaugos zonos (VI skyrius, antrasis skirsnis)
- Kelių apsaugos zonos (III skyrius, antrasis skirsnis)

Išvada

- PŪV neprieštarauja teritorijoje, Klaipėdos rajone, Klaipėdos r. sav., Dauparų-Kvietinių sen., Genaičių k, 8,4837 ha ploto žemės sklype, kadastro Nr. 5538/0012:324, unikalus sklypo Nr. 4400-4643-5085 parengtiems teritorijų planavimo dokumentams.

2.3 Gretimbės

2.3.1 Vieta rekreacinių, kurortinių, gyvenamosios, visuomeninės paskirties, pramonės ir sandėliavimo, inžinerinės infrastruktūros teritorijų atžvilgiu

Detaliau gyventojai analizuojami 6 skyriuje.

Didesnė apgyvendinta teritorija – Utrių kaimas, nuo PŪV sklypo ribos nutolęs ~1,5 km pietryčių kryptimi. Kiti kaimai, tokie kaip Vaitelių, Gribžinių, Antkalnio, nutolę daugiau nei du kilometrus visomis kryptimis. Planuojamas galvijų ūkis bus statomas dirbamų laukų apsuptyje iki artimiausio inžinerinio objekto Dagilių g. ~717 m vakarų kryptimi.

Analizuojamos PŪV artimiausioje gretimbėje nėra jokių svarbesnių visuomeninės paskirties pastatų (ugdymo, sveikatos priežiūros, viešojo saugumo užtikrinimo ir priešgaisrinės pagalbos įstaigų), kuriems galėtų būti daromas didesnis poveikis.

PŪV artimiausios visuomeninės įstaigos:

- gydymo įstaiga – Lapių ambulatorija, nuo analizuojamo objekto nutolusi apie 3,8 km pietryčių kryptimi.
- mokymo įstaiga – Klaipėdos r. Lapių pagrindinė mokykla, nuo analizuojamo objekto nutolusi apie 3,9 km pietryčių kryptimi.
- lankytinas objektas – Utrių kalnas, slidinėjimo trasos bei žmiegos pramogų vieta nuo analizuojamo objekto sklypo ribų, nutolęs ~1,5 km;

Analizuojamo objekto gretimybėje nėra jokių kurortinių bei visuomeninės paskirties objektų ir teritorijų.

Nagrinėjamas objektas nuo artimiausio inžinerinio objekto, Dagilių gatvės, nutolęs 717 m.

Šiuo metu minimoje teritorijoje vyrauja dirbami laukai bei šienaujamos pievos. Netoliese prateka upė Minija, kurios krantai apaugę sumedėjusia augalija. PŪV sklypas patenka į europinės ir nacionalinės svarbos saugomas teritorijas: su BAST Minijos upės slėniu (LTKLA0003) ir Minijos senslėnio kraštovaizdžio draustiniu persidengia 1,1825 ha plotu (žr. 22 pav.), tačiau šioje teritorijoje jokia veikla nėra planuojama.

Analizuojamas sklypas patenka į Dvilinkio upelio paviršinio vandens telkinio pakrantės apsaugos juostą ir su ja persidengia 0,043 ha plotu, tačiau PŪV teritorija nepatenka į paviršinių vandens telkinių apsaugos zonas ir pakrančių apsaugos juostas. Artimiausias vandens telkinys (up. Dvilinkis) įtrauktas į upių, ežerų ir tvenkinių kadastrą (UETK) nuo analizuojamo sklypo nutolęs apie 17 m (žr. 9 pav.).

Analizuojama teritorija nepatenka į pelkių ar durpynų teritorijas. Atstumas iki artimiausios nenustatyto tipo melioruotos pelkės yra apie 1,7 km. Atstumas iki artimiausių didesnių aukštapelkių Reiškių tyras ir Kalniškių tyras yra atitinkamai ~7,4 km ir ~10,4 km.

Remiantis Aplinkos ministerijos parengtų potvynių grėsmės ir rizikos žemėlapiu (žr. 10 pav.) ir LGT geologinių reiškinių ir procesų žemėlapiu PŪV teritorija ir jos gretimybės nepatenka į potvynių grėsmės ir rizikos zonų ribas, geologiniai procesai ir reiškiniai, tokie kaip erozija, sufozija, karstas ir nuošliaužos PŪV teritorijoje ir jos gretimybėje nebuvo užfiksuoti, todėl PŪV nepatenka į teritorijas, išskirtas kaip galinčias sukelti avarijas ar ekstremalias situacijas (potvynių užliejamas teritorijas, karstinio regiono zonas).

3 Planuojamos veiklos aprašymas

3.1 Veiklos pobūdis

Planuojama ūkinė veikla – galvijų auginimas teritorijoje, kurios Kad. Nr. 5538/0012:324, Projekto įgyvendinimo metu bus pastatomi naujas melžiamų karvių tvartas, auginimo procesui pritaikyti statiniai su visa sklandžiai veiklai reikalinga inžinerine infrastruktūra. PŪV vykdytojas gali versti gyvulininkyste, tam turi ūkininko pažymėjimą.

Pagal Statistikos departamento prie Lietuvos Respublikos Vyriausybės direktoriaus 2007-10-31 įsakymą Nr. DJ-226 „Dėl ekonominės veiklos rūšių klasifikatoriaus patvirtinimo“ (Žin., 2007, Nr. 119-4877), pareiškiamą ūkinė veikla priskiriama – pieninių galvijų auginimo veiklai (01.41) (2 lentelė).

2. lentelė. Planuojama ūkinė veiklos charakteristika.

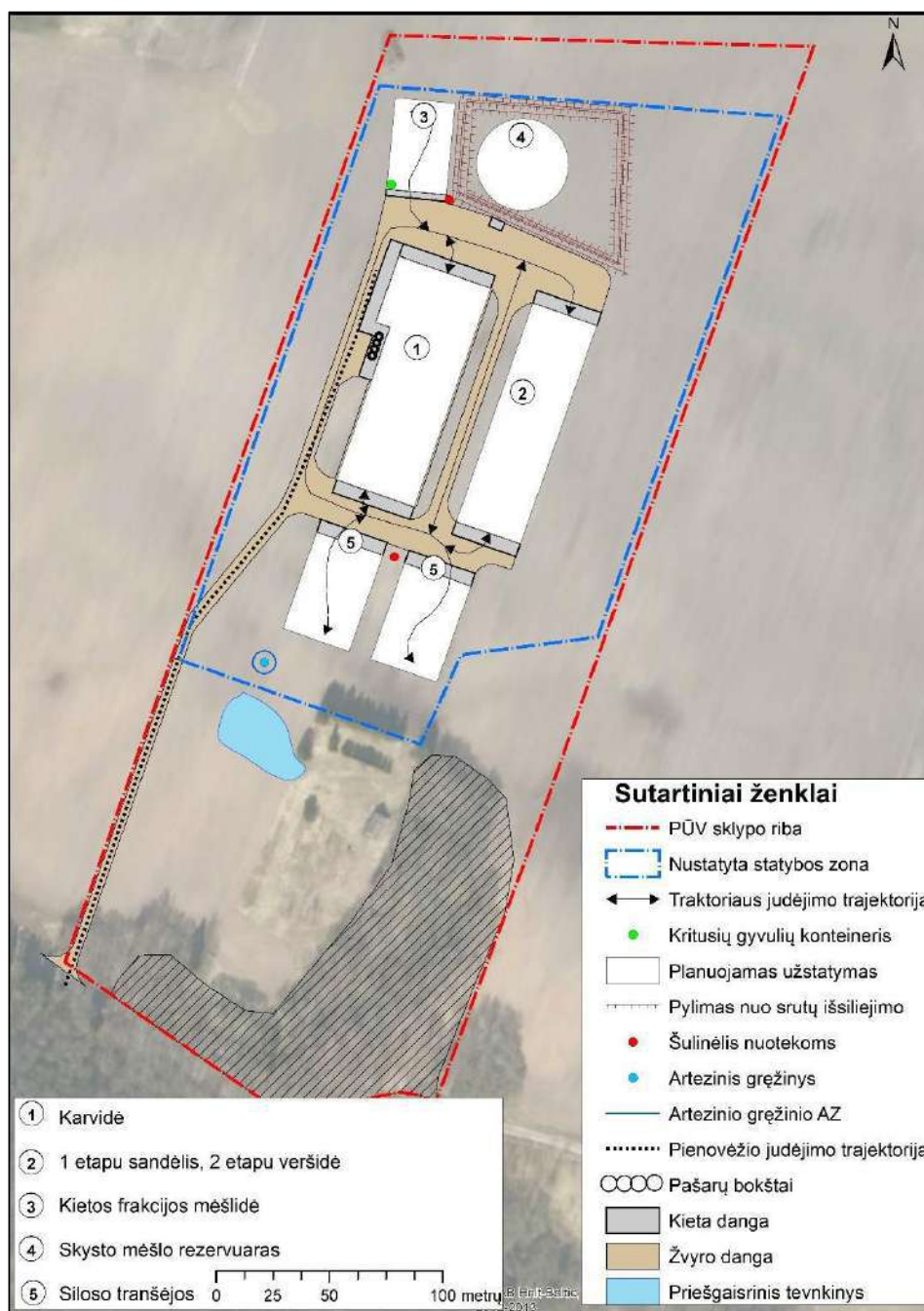
Sekcija	Skyrius	Grupė	Klasė	Pavadinimas
A				Žemės ūkis, miškininkystė ir žuvininkystė
	01			Augalininkystė ir gyvulininkystė, medžioklė ir susijusių paslaugų veikla
		01.4		Gyvulininkystė
			01.41	Pieninių galvijų auginimas

Planuojamo projekto įgyvendinimo metu ketinama įrengti gyvulių auginimo ūkį ir vykdyti žalio pieno gavybą. Planuojama ūkinė veikla būtų įgyvendinta 2 etapais. Pirmuoju etapu būtų įgyvendinti šiuo metu rengiami techninio projekto sprendiniai, kuriuo ketinama pastatyti karvidės pastatą ir sandėlį (2020 -2021 m.), skysto mėšlo rezervuarą, mėšlidę, siloso tranšėjas. Antruoju etapu pastatytą sandėlį rekonstruoti į veršidės pastatą ir laikyti ūkio prierauglį (2024 m. – 2025 m.).

Planuojami sprendiniai

Pagal šiuo metu rengiamus techninius projektus yra planuojama pastatyti/jrengti: situacijos schema pateikta **Error! Reference source not found.** priedo **Error! Reference source not found.** priedėlyje.

- karvidės pastatą (1 vnt.) (laikyti karves ir prieauglį);
- sandėlį (1 vnt.) (laikyti ūkio techniką) 1 projekto etapas, šiam variantui rengiamas TP. 2 etapu planuojama sandėlių rekonstruoti į veršidę ir laikyti ūkio prieauglį.
- skysto mėšlo rezervuarą (1 vnt.)
- kietos frakcijos mėšlo aikštelę (1 vnt.)
- Silosines (laikomas silosas/ šienainis) (2 vnt.);
- pašarų bokštus (4 vnt.);
- artezinį požeminio vandens gręžinį;
- priešgaisrinį vandens tvenkinį
- sklandžiai galvijų auginimo veiklai reikalingą inžinerinę infrastruktūrą (elektros, vandens ir nuotekų tinklus, privažiavimo kelius, kietomis dangomis ir žvyru dengtos transporto judėjimo trajektorijos).



5 pav. Planuojama ūkinė veiklos sprendiniai, transporto judėjimo trajektorija



6 pav. Statybos zonos LKS koordinatės

3.2 Technologija ir pajėgumas

3.2.1 Laikomų gyvulių struktūra, kiekis

Planuojamoje galvijų fermoje (karvidėje) numatytos 248 vietos karvėms, 120 vietų galvijų prieaugliui (veršeliams) iki 1 metų ir 25 vietos galvijų prieaugliui nuo 1 iki 2 m amžiaus. Bendras maksimalus gyvulių skaičius įgyvendinus techninio projekto sprendinius sudarys **393 vnt.** arba 295,5 SG. 2 - uoju etapu, po kelerių metų rekonstruojamas sandėlis į veršidės pastatą ir jame laikomi ūkyje esantis prieauglis. Po sandėlio rekonstrukcijos gyvulių struktūrą sudarys 298 karvės (tame tarpe 50 užtrūkusių karvių), 298 prieauglis (veršeliai) iki 1 metų, ir 224 prieauglis nuo 1 iki 2 m amžiaus. Planuojama, kad visas prieauglis bus laikomas veršidės pastate. Bendras maksimalus gyvulių skaičius po sandėlio rekonstrukcijos sudarytų **820 vnt.** arba 529,3 SG.

3. lentelė. Planuojama gyvulių struktūra įgyvendinus techninio projekto sprendinius (1 etapas) ir po sandėlio rekonstrukcijos (2 etapas)

Galvijų grupės	1 etapas (įgyvendinus techninio projekto sprendinius)		2 etapas (rekonstravus sandėlį į veršidės pastatą)	
	Vnt.	SG	Vnt.	SG
Karvės				
Melžiamos	206	206	248	248
Užtrūkusios	42	42	50	50
Veršeliai ir telyčios				
Veršeliai iki 2 mėn. amžiaus	10	2,5	24	6
Veršeliai nuo 2 iki 6 mėn. amžiaus	20	5	50	12,5
Veršeliai ir telyčios nuo 6 iki 12 mėn. amžiaus	45	11,25	75	18,75
Telyčios nuo 12 iki 15 mėn. amžiaus	5	3,5	36	25,2
Apvaisintos telyčios nuo 15 iki 24 mėn. amžiaus	10	7	113	79,1
Veršeliai ir buliukai				
Veršeliai iki 2 mėn. amžiaus	10	2,5	24	6
Veršeliai nuo 2 iki 6 mėn. amžiaus	20	5	50	12,5
Auginami veršeliai ir buliukai nuo 6 iki 12 mėn. amžiaus	15	3,75	75	12,5
Penimi buliukai nuo 12 iki 18 mėn. amžiaus	10	7	75	52,5
VISO:	393	295,5	820	529,3

3.2.2 Gyvulių laikymo, auginimo, šėrimo, melžimo technologija

Analizuojamoje teritorijoje planuojama auginti melžiamas, užtrūkusias karves bei jų prieauglį (telyčaitės ir buliukai iki 6 mėnesių amžiaus bei nuo 6 mėnesių iki 2 metų amžiaus). Planuojamoje karvidėje yra suprojektuotos besaičio laikymo guoliavietės ir besaičio laikymo gardai. Technologiniai sprendimai priimti pagal "Galvijų pastatų technologinio projektavimo taisyklės. ŽŪ TPT 01:2009". Karvidės pastatas planuojamas iš monolitinių gelžbetoninių plokščių ir sutankinto šalčiui atsparaus pagrindo. Planuojamos betono susitraukimo siūlės, kurios visos bus užpildytos specialia sandaria elastinga medžiaga. Galvijų laikymo patalpose visos grindys bus lygios, neslidžios, mažai laidžios šilumai, nelaidžios drėgmei, atsparios srutomis ir dezinfekuojantiems skysčiams. Galvijų vaikščiojimo vietose betoninės grindys įstrižai rifluojamos 100-120 mm tinkleliu, išklojamos minkštomis neslidžiomis dangomis. Guoliaviečių ir praėjimo grindų nuolydis 3 proc. į mėšlo tako pusę.

Projektuojamų pastatų ventilacija natūrali, taikant natūralaus (plyšinę) vėdinimo sistemą. Šviežias oras patenka per šoninėse sienose esančias angas (per didžiąją dalį fasadų ilgio), kurių dydis reguliuojamas pripučiamų ventilacinių užuolaidų sistemos pagalba. Užterštas oras šalinamas per kraige įrengtas nereguliuojamo ar reguliuojamo ploto plyšį.

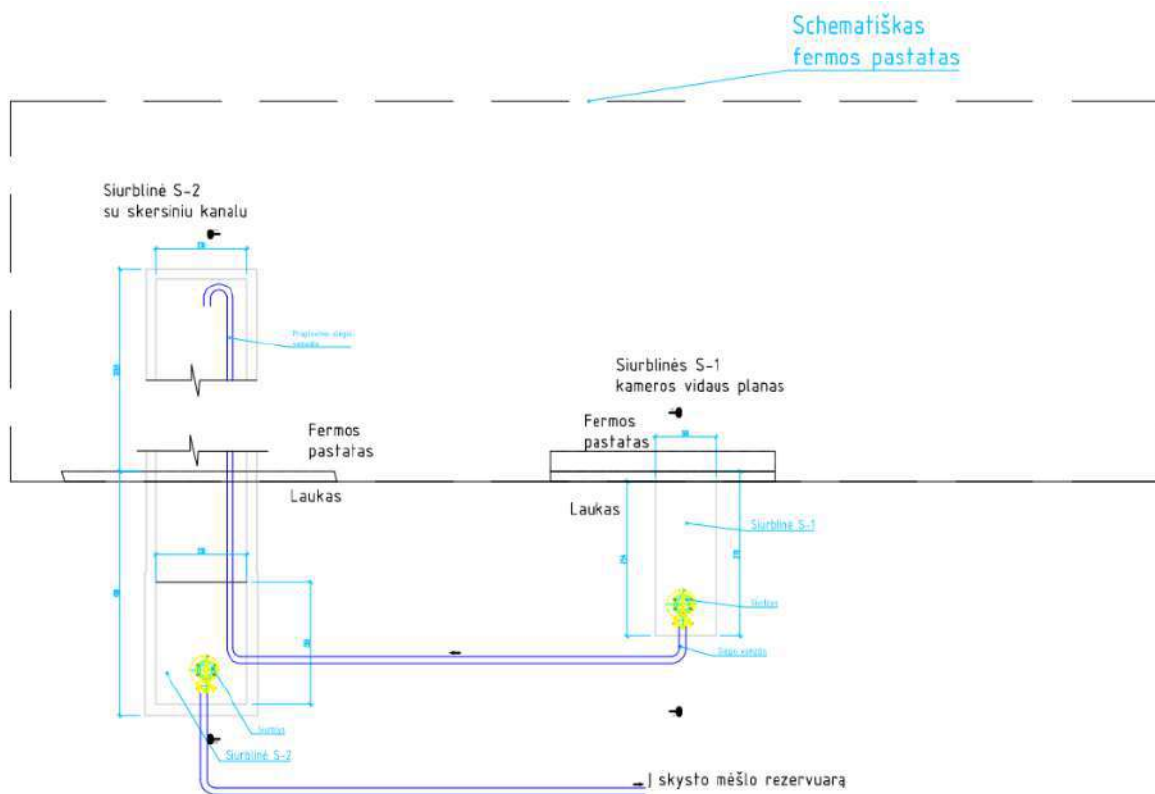
Gyvuliai šeriami silosu, šienainiu, kombinuotaisiais pašarais du kartus dienoje, pašarus išduodant į lovius robotų pagalba. Girdymui bus įrengtos automatinės girdyklos.

Karvės bus melžiamos naudojant automatines melžimo sistemas. Melžimui bus naudojami 4 melžimo robotai, su automatiškai reguliuojamu (priverstiniu) karvių judėjimu. Automatinio melžimo technologija tokia: karvė įeina į melžimo aikštelę; fiksuojama karvės stovėjimo vieta; valomas tešmuo ir surandami speniai; uždedami melžikliai ir pradamas melžimas; baigus melžti, nuimami melžikliai; dezinfekuojami speniai; plaunami ir dezinfekuojami melžimo įrenginiai.

Kiekvieną vasarą iš laukų bus vežama žaliava (silosas, šienainis) į teritorijoje planuojamas siloso tranšėjas. Siloso tranšėjos yra dengiamos specialia silosuotiems pašarams skirta plėvele. Prognozuojama, kad pašarų vežimas truks iki 4 savaičių, vidutiniškai bus padaroma 22 reisų per dieną.

3.2.3 Mėšlo šalinimo technologija

Karvidėje mėšlas bus šalinamas transporterių sistema į skersinį kanalą, o iš jo nuplaunamos slėginiu vamzdžiu į siurblinę ir išpumpuojamos slėginiu sandariu vamzdynu į skystojo mėšlo rezervuarą.



7 pav. Skysto mėšlo technologinio proceso schema

Kraikas numatomas tik veršeliams, prieaugliui ir atskirtoms karvėms. Susidaręs tirštas mėšlas krautuvo pagalba bus išvežamas du kartus dienoje į projektuojamą kieto mėšlo mėšlidę.

Skysto mėšlo rezervuaras ir mėšlidė bus iš monolitinio gelžbetonio pagrindo. Mėšlidės atraminės sienelės aukštis sieks 2 m., o skysto mėšlo rezervuaro konstrukcijos aukštis 5,5 m.

Skystasis mėšlas iš kauptuvo 2 kartus per metus, kas 6 mėn. bus išvežamas į ūkininko valdomus laukus tręšti.

Įgyvendinus 2 projekto etapą (rekonstravus sandėlio pastatą į veršidę), veršidėje susidarys tik kietos fracijos mėšlas kuris bus šalinamas krautuvu į mėšlidę.

3.3 Medžiagų ir žaliavų naudojimas

Naudojamos žaliavos – pašarai (kombinuoti pašarai, silosas ir vanduo). Kombinuoti pašarai pagal poreikį bus užpildomi pašarų bokštuose, vidutiniškai 1 kartą per mėn.

4. lentelė. Metiniai sunaudojamų ir planuojamų sunaudoti medžiagų ir žaliavų kiekiai

Eil. Nr.	Žaliavos pavadinimas	Kiekis per metus	
		1 etapas	2 etapas
1.	Kombinuotieji pašarai	643 t/m.	963 t
2.	Silosas (žolių, kukurūzų ir kt.)	2604 t	3895 t

Melžimo procesui numatoma naudoti dezinfekcinius skysčius: Kas kartą po melžimo dezinfekuojami speniai, plaunami ir dezinfekuojami melžimo įrenginiai. Dezinfekcinės priemonės bus laikomos 25 l pakuotėse. Saugos duomenų lapai **Error! Reference source not found.** priedėlyje.

5. lentelė. Planuojamos naudoti cheminės medžiagos

Eil. Nr.	Cheminės medžiagos pavadinimas	Kiekis per metus		Kenksmingumo klasė
		1 etapas	2 etapas	
1.	Dezinfekcinė priemonė „P3-mlex K“	1425 l	1425 l	Ėsdinanti
2.	Dezinfekcinė priemonė „Jodoline“	1425 l	1425 l	Ėsdinanti
3.	Dezinfekcinė priemonė „Asepto FL-D“	1090 l	1314 l	Ėsdinanti, pavojinga aplinkai
4.	Dezinfekcinė priemonė „Robosteril“	1090 l	1314 l	Degi, ėsdinanti, toksiškas

3.4 Išteklų naudojimas

3.4.1 Gamtos išteklų naudojimas

Planuojamos vykdyti ūkinės veiklos metu vienintelis numatomas naudoti gamtinis išteklius yra požeminis vanduo. Kitų gamtos išteklų naudojimas nenumatomas. Planuojama įrengti naują artezinį požeminio geriamojo vandens gręžinį gyvulių girdymui ir darbuotojų buitiniams poreikiams. Artezinio gręžiniui yra parengtas projektas. Gręžinys projektuojamas ūkininkui priklausiančiame žemės sklype. Gręžinio našumas 7 m³/val. Gręžinys nepatenka į požeminio vandens proveržio zoną bei į kitų vandenviečių apsaugas zonas. Naujai įrengtas gręžinys bus įregistruotas Lietuvos geologijos tarnybos gręžinių registre. Daugiau žiūr. 5.1.2 sk.

6. lentelė. Planuojami naudoti gamtos ištekliai, jų kiekis per metus

Eil. Nr.	Gamtiniai ištekliai	Prognozuojamas sunaudojimas per metus m ³	
		Įgyvendinus TP sprendinius 1 etapas	2 etapas
1.	Vanduo	11307,7	16592,9

Vadovaujantis ūkio subjektų aplinkos monitoringo nuostatų 8.3.1.13.p. požeminio vandens monitoringas privalomas ūkinės veiklos vykdytojams, vienoje vietoje (tvarte ar tvartų grupėje) laikantiems 500 ar daugiau sutartinių gyvulių atitinkantį galvijų (įskaitant karves, veršelius) skaičių. Ūkinės veiklos vykdytojas įgyvendinęs abu PŪV etapus numato vykdyti požeminio vandens monitoringą.

3.4.2 Energijos išteklų naudojimas

Energetinėms reikmėms bus naudojama elektros energija, dyzelinas (autotransportui).

Elektros tiekimas numatomas prisijungiant nuo esamų AB „ESO“ tinklų. Prisijungimas prie ESO tinklų projektuojamas atskiru projektu. Didžiausia sunaudojamos elektros energijos dalis sunaudojama gyvulių vėdinimui ir apšvietimui. Darbuotojų buitinių poreikių tenkinimui tenka tik nedidelė dalis.

Kuras į autotransporto priemones bus pilamas degalinėse. Kuro atsargų laikyti teritorijoje nenumatoma.

Šildymas numatomas tik buitinėse – administracinėse patalpose su elektros energiją naudojančiais šildytuvais (taip pat bus panaudota pieno šaldymo įrenginių atiduodama energija). Elektros šildytuvų naudojimas numatomas pagal darbuotojų poreikį ir gamintojo technines specifikacijas.

7. lentelė. Planuojami naudoti energetiniai ištekliai, jų kiekis per metus

Eil. Nr.	Energetiniai ir technologiniai ištekliai	Prognozuojamas sunaudojimas per metus	
		1 etapas	2 etapas
1	2	3	4
1.	Elektros energija	~200 tūkst. kWh	~200 tūkst. kWh
2.	Dyzelinas	~2 t	~2 t

3.5 Atliekų kiekiai

Planuojamos ūkinės veiklos (PŪV) metu atliekos susidaro gyvūnų auginimo patalpų eksploatacijos metu, ūkio buitinių patalpų, įrangos eksploatacijos metu.

8. lentelė. Duomenys apie planuojamos ūkinės veiklos metu susidarysiančias atliekas

Technologinis procesas	Atliekos					
	Pavojingumą lemiančios savybės, pavojingumo kriterijai (pagal Taisyklių 2, 3 priedus) (jei taikoma)	Kiekis		Kodas	Pavadinimas	Agregatinis būvis (kietas, skystas, pastos)
Vnt. arba t/dieną		Vnt. arba t/metus	1			
1	2	4	5	6	7	8
Buitinių, administracinių, gamybinių patalpų eksploatacija	nepavojingos	0,002 t	0,78 t	20 03 01	mišrios komunalinės atliekos	kietas
Buitinių, administracinių, gamybinių patalpų eksploatacija	nepavojingos		0,3	15 01 01	Popieriaus ir kartono pakuotės	kietas
plėvelė, skirta silosuotiems pašarams	nepavojingos		7000 m ²	15 01 02	Plastikinės (kartu su PET) pakuotės	kietas
Dezinfekcijai naudojamų cheminių preparatų pakuotės	HP14 ekotoksiškos		250 pakuočių	15 01 10*	pakuotės, kuriose yra Pavojingųjų medžiagų likučių arba kurios yra jomis užterštos	kietas
Padangos ūkio technikos eksploatacijos metu (panaudojama siloso prispaudimui)	nepavojingos		0,5	16 01 03	Naudotos padangos	kietas
Statybos metu susidarančios mišrios statybinės ir griovimo atliekos	nepavojingos		Kiekis bus skaičiuojamas techniniame-darbo projekte	17 09 04	Mišrios statybinės atliekos	kietas

Taip pat gyvulių auginimo metu susidarys skystas ir tirštas mėšlas, tačiau atliekomis galima laikyti sąlyginai, nes jos vėliau panaudojamos kaip trąša ūkininkuose dirbamuose laukuose. Mėšlas ir srutos tvarkomos vadovaujantis Lietuvos Respublikos aplinkos ministro ir Lietuvos Respublikos žemės ūkio ministro 2011 m. rugsėjo 26 d. įsakymu Nr. D1-735/3D-700 „Dėl aplinkos ministro ir žemės ūkio ministro 2005 m. liepos 14 d. įsakymo Nr. D1-367/3D-342 "Dėl Aplinkosaugos reikalavimų mėšlui ir srutomis tvarkyti aprašo patvirtinimo" pakeitimo.

Skysto ir tirštojo mėšlo kiekiai apskaičiuoti remiantis Pažanagaus ūkininkavimo taisyklėmis ir patarimais, <http://zum.lrv.lt/>. Skaičiavimo eiga pateikta ataskaitos **Error! Reference source not found.** priedo **Error! Reference source not found.** priedėlyje.

9. lentelė. Duomenys apie planuojamos ūkinės veiklos metu susidarantį mėšlo kiekį

Eil. Nr.	Mėšlo tipas	Prognozuojamas mėšlo kiekis m ³			
		Įgyvendinus TP sprendinius 1 etapas		2 etapas	
		Mėn.	6 mėn.	Mėn.	6 mėn.
1	2	3	4	5	6
1.	Srutos (skystas mėšlas)	634,88	3809,28	762,88	4577,28
2.	Tirštas mėšlas	91,9	551,4	400,36	2402,16

Vadovaujantis LR aplinkos ministro ir LR žemės ūkio ministro 2011 m. rugsėjo 26 d. įsako Nr. D1-735/3D-700 laikomam gyvulių skaičiui reikalingas 251,283 ha mėšlo ir srutų skleidimo plotas, ūkininkas deklaruoja 924,87 ha. Tręšiamų laukų pilnai pakanka susidariusiam mėšlui paskleisti. Mėšlo kiekio skaičiavimai ir reikalingas žemės plotas skleidimui pateikti ataskaitos **Error! Reference source not found.** priedo **Error! Reference source not found.** priedėlyje.

3.6 Siūlomų gamybos būdų palyginimas su geriausiais prieinamais gamybos būdais (GPGB) Europos Sąjungoje bei HELCOM rekomendacijomis

Pagrindinių ūkio šakų poveikio aplinkai mažinimas yra vienas Lietuvos darnaus vystymosi prioritetų. Svarbiausia šių procesų įgyvendinimo sąlyga yra spartaus ir stabilaus ekonomikos augimo derinimas su aplinkos kokybe, siekis išvengti pramoninės taršos poveikio ekosistemoms, vandens telkinių degradacijos, oro taršos. Vadovaujantis mokslo ir žinių bei technologinės pažangos principu, apibrėžtu Nacionalinėje darnaus vystymosi strategijoje, įvairių sektorių ir jų šakų vystymasis turi būti pagrįstas šiuolaikiškais mokslo laimėjimais, žiniomis, naujaisiomis aplinkai kuo mažesnę neigiamą poveikį darančiomis technologijomis [36].

Geriausias prieinamas gamybos būdas (GPGB) - tai veiksmingiausia ir pažangiausia veiklos ir jos vykdymo metodų plėtojimo pakopa, parodanti, kad tam tikras gamybos būdas iš esmės gali būti pagrindu nustatant išmetamų teršalų ribines vertes, siekiant išvengti taršos, o jei tai neįmanoma, bendrai mažinti teršalų išmetimą ir jų poveikį aplinkai.

10 lentelėje pateiktas planuojamo gyvulių auginimo proceso atitikimo GPGB palyginamasis įvertinimas.

Įvertinimui naudotos šios GPGB rekomendacijos:

- Aplinkos apsaugos agentūros prie Aplinkos ministerijos 2004 m. leidinys „Geriausi prieinami gamybos būdai intensyvioji gyvulininkystės įrenginiams“.
- Europos komisijos, Taršos integruota prevencija ir kontrolė Informacinis dokumentas apie geriausius prieinamus gamybos būdus vykstant teršalų išmetimui iš saugojimo vietų 2005 m. sausis.
- HELCOM Recommendation 24/3 „Measures Aimed at the Reduction of Emissions and Discharges from Agriculture“, 25 June 2003.

10. lentelė. Įrenginio atitikimo GPGB palyginamasis įvertinimas

Eil. Nr.	Poveikio aplinkai kategorija	Nuoroda į ES GPGB informacinius dokumentus, anotacijas	GPGB technologija	Atitikimas	Pastabos
1	2	3	4	5	6
1.	Geriamo vandens taupymas	„Geriausi prieinami gamybos būdai intensyvios gyvulininkystės įrenginiams“ 5.3.3 sk. Vanduo	Pastovus priėjimas prie vandens yra privalomas	Naudojamos automatinės girdyklos, kuriose vanduo būna nuolatos.	Atitinka
			Pastovus geriamo vandens sistemos kalibravimas, siekiant išvengti išsiliejimų	Vykdomas nuolatinis geriamojo vandens lygio kalibravimas, siekiant išvengti vandens nutekėjimo	Atitinka
			Vandens ap-skaitos palaikymas pastoviai matuojant vandens sunaudojimą	Sumontuoti geriamo vandens skaitikliai, matuojamas ir registruojamas sunaudojamo vandens kiekis.	Atitinka
2.	Elektros energijos taupymas	„Geriausi prieinami gamybos būdai intensyvios gyvulininkystės įrenginiams“ 5.3.4 sk. Energija	Norint užtikrinti tinkamą temperatūros kontrolę bei mažiausią ventiliacijos laipsnį žiemos metu, optimizuoti ventiliacijos sistemas kiekviename pastate	Nuolatos stebima temperatūra ir reguliuojamos vėdinimo sistemos gyvulių patalpose.	Atitinka
			Taikyti mažai elektros energijos naudojant apšvietimą.	Naudojamos nedaug elektros energijos naudojančios šviesos lempos.	Atitinka
		„Geriausi prieinami gamybos būdai intensyvios gyvulininkystės įrenginiams“ 5.1 sk. Gera žemdirbystės praktika intensyviuose paukštininkystės ir gyvulininkystės	Įgyvendinti remonto ir priežiūros programas, kad būtų užtikrinta, jog visos struktūros ir įranga veikia gerai ir kad įrenginyje palaikoma švara	Numatyti darbai, terminai įrenginių priežiūros ir remonto darbams atlikti.	Atitinka
			Registruoti vandens ir energijos sunaudojimą, galvijų pašaro kiekius, susidarantių atliekų kiekį	Stebimas bendras vandens ir energijos sunaudojimas, atskiruose procesuose. Fiksuoja pašarų, susidariusių atliekų kiekiai.	Atitinka

Eil. Nr.	Poveikio aplinkai kategorija	Nuoroda į ES GPGB informacinius dokumentus, anotacijas	GPGB technologija	Atitikimas	Pastabos
1	2	3	4	5	6
		ūkiuose	Tinkamai planuoti veiklą, kaip pvz. medžiagų pristatymą bei atliekų išvežimą iš ūkio teritorijos	Žaliavos nekaupiamos ir nelaikomos, perkama tiek, kiek reikia numatomiems darbams atlikti. Sudarytos sutartys su licenzijuotomis įmonėmis dėl atliekų išvežimo.	Atitinka
3	Teršalų išmetamimui iš medžiagų saugojimo vietų	Taršos integruota prevencija ir kontrolė Informacinis dokumentas apie geriausius prieinamus gamybos būdus vykstant teršalų išmetimui iš saugojimo vietų 5.1.1.2 Aplinkybės, susijusios su konkrečiu rezervuaru	Jei teršalai išmetami į orą, GPGB yra uždengti rezervuarą,	Skysto mėšlo rezervuaras bus uždengtas šiaudų sluoksniu, siekiant sumažinti amoniako ir kvapų išsiskyrimą į aplinkos orą	Atitinka
			Vykdomi tinkami eksploatacijos nurodymai, užkertantys kelią perpylimui rezervuaro pripildymo metu, ir pakankamas neužpildytas tūris, supilant partiją.	Skysto mėšlo rezervuaras projektuojamas tokio tūrio, kad jame tilptų 6 mėn. nuotekos ir krituliai,	Atitinka
			Grunto apsauga aplink rezervuarus – izoliavimas	Siekiant išvengti nuotekų (srutų) išsiliejimo į aplinką, suprojektuotas apsauginis pylimas.	Atitinka

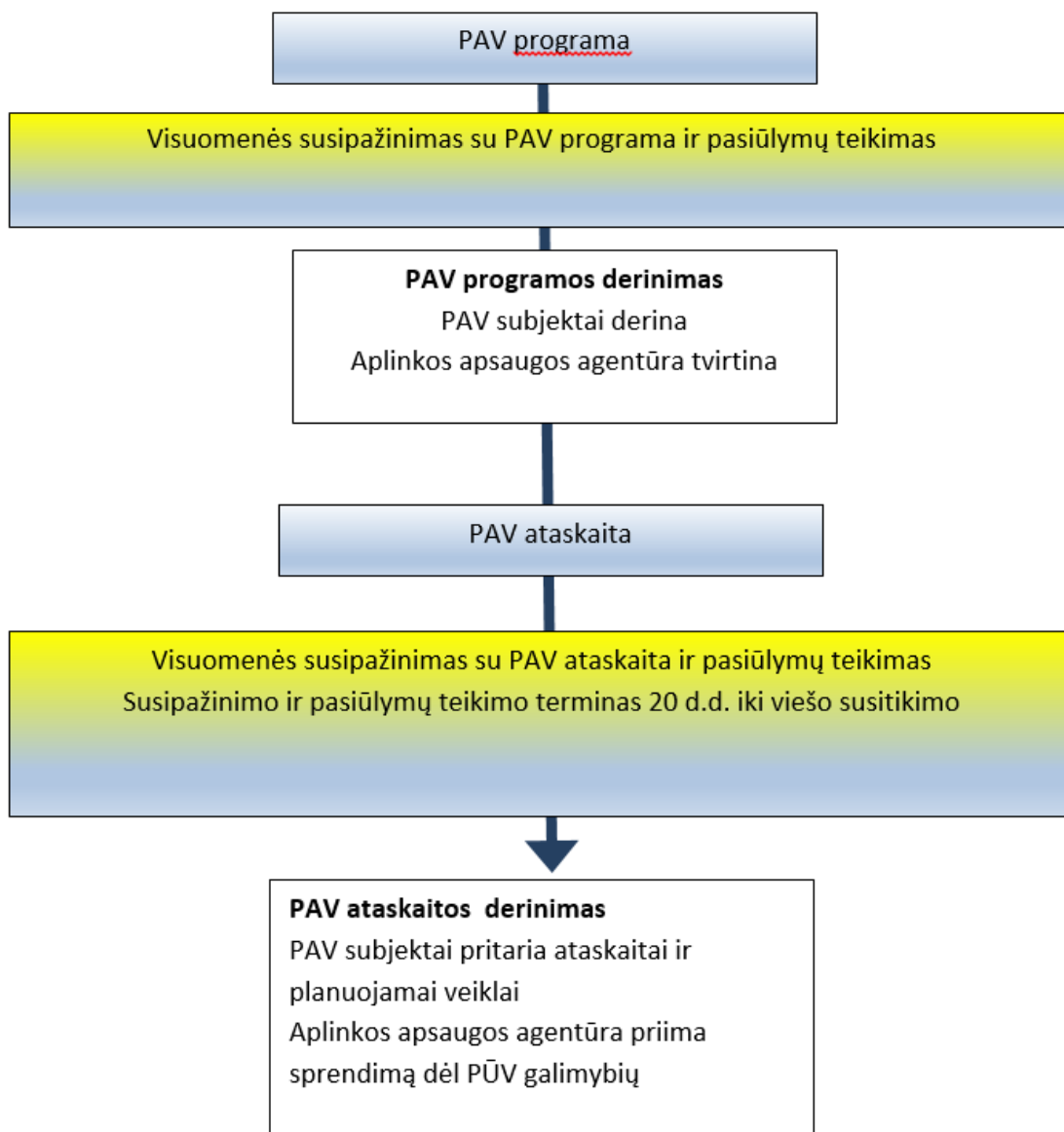
3.7 PŪV etapai

Planuojamai ūkinei veiklai numatomi šie tolimesni įgyvendinimo etapai:

- 2020 – 2021 m. pradžia. paruošiamieji darbai: atliekamas PŪV poveikio aplinkai vertinimas įgyvendinus abu projekto etapus, gavus teigiamą išvadą kad planuojamoje teritorijoje ūkinė veikla galima, rengiami kiti privalomieji dokumentai.
- 2021-2022 m. 1 projekto etapo statyba, įrengimas ;
- 2024-2025 m. sandėlio rekonstrukcija į veršidę, 2 projekto etapas.

4 POVEIKIO APLINKAI VERTINIMO MODELIS

4.1 PAV procedūros



8 pav. PAV procedūros

4.2 Nagrinėjamos PAV alternatyvos

Vadovaujantis programos ir ataskaitos rengimo nuostatais, PAV ataskaitoje numatyta nagrinėti techninių ir technologinių sprendinių, poveikį aplinkai mažinančių priemonių alternatyvas. Užsakovas – savo veiklos vystymo kitoje teritorijoje nėra numatęs ir PAV dokumentų rengėjui vietos alternatyvos poveikio aplinkai vertinimui nepateikė.

Nagrinėjamos alternatyvos:

- **Alternatyva 0** - nevykdoma planuojama ūkinė veikla. Šioje alternatyvoje priimama, kad planuojama ūkinė veikla išvis nebus vykdoma. PAV ataskaitoje kaip alternatyva 0 apibūdinama esama aplinkos būklė.
- **Alternatyva 1** – vykdoma ūkinė veikla, įgyvendintas pilnas projektas. Analizuojama planuojama ūkinė veikla įgyvendinus abu projekto etapus taikant organizatoriaus numatytas priemones (skysto mėšlo dengimas šiaudinga danga);

- ▶ **Alternatyva 2** – vykdoma ūkinė veikla, įgyvendintas pilnas projektas. Analizuojama planuojama ūkinė veikla įgyvendinus abu projekto etapus taikant papildomas arba alternatyvias poveikio mažinimo priemones. Priklausomai nuo aplinkos oro teršalų, kvapų sklaidos atmosferos pažemio sluoksnyje bei akustinės taršos modeliavimo rezultatų, jei bus pasiekiamos ir viršijamos didžiausios leistinos oro teršalų, kvapo koncentracijos aplinkos ore bei akustinė tarša, PŪV vykdytojas numatys ir kitas taršos mažinimo priemones (technologines ir/arba mikrobiologines)

4.3 Nagrinėjami aplinkos komponentai, poveikio rūšys, vertinimo metodai

Nagrinėjami aplinkos komponentai:

- ▶ *Aplinkos oro kokybė (oro tarša, triukšmas, kvapai).*
- ▶ *Klimato kaita.*
- ▶ *Dirvožemio ir vandens kokybė*
- ▶ *Saugomos teritorijos*
- ▶ *Kraštovaizdis ir biologinė įvairovė*
- ▶ *Gamtos ištekliai (miškai, vanduo, žemės gelmės)*

Poveikių kategorijos:

- ▶ Fizinė ir gyvoji gamta.
- ▶ Visuomenės sveikata.

Poveikių rūšys:

- ▶ **Tiesioginis** - tai poveikis, kurį sukelia veiksmai, vykdomi veiklos metu, įskaitant visus technologinius procesus.
- ▶ **Suminis** – tai poveikis kartu su aplinkos fonine tarša.
- ▶ **Ilgalaikis** – tai poveikis eksploatacijos metu.
- ▶ **Trumpalaikis** – tai poveikis statybos metu.

Vertinimo metodai:

Planuojamos veiklos poveikis aplinkai vertinamas remiantis esamais duomenų šaltiniais (bendrieji planai, kadastrai, elektroninės duomenų bazės, kt.), lauko tyrimais, galiojančiomis Lietuvoje metodikomis, patvirtintomis vertinimo programomis, užsienio ir Lietuvos mokslinė medžiaga. Naudojami šaltiniai, studijos, reglamentai pateikti literatūros sąrašė. Veiksnių rizikos įvertinimui ir variantų palyginimui naudojamas matricos metodas taikant reikšmingumo kriterijus ir balus, charakterizuojant veiksnių ar jų pokyčių riziką.

Vertinimo metodai detalai aprašyti prie kiekvieno vertinamo aplinkos komponento.

5 Poveikis fizinei ir gyvajai gamtai

5.1 Vanduo

5.1.1 Esama būklė

PŪV sklype nėra požeminio vandens vandenviečių, gręžinių ir paviršinio vandens telkinių registruotų upių, ežerų ir tvenkinių kadastrė. Analizuojamas sklypas patenka į Dvilinkio upelio pakrantės apsaugos juostą, tačiau PŪV teritorija (statybos darbų zona) į ją nepatenka.

Paviršinis vanduo

Analizuojamas sklypas patenka į paviršinio vandens telkinio pakrantės apsaugos juostą ir su ja persidengia 0,043 ha plotu, tačiau PŪV teritorija nepatenka į paviršinių vandens telkinių apsaugos zonas ir pakrančių apsaugos juostas. Artimiausi vandens telkiniai įtraukti į upių, ežerų ir tvenkinių kadastrą (žr. 9 pav.):

- ▶ Up. Dvilinkis (Id. Nr. 17010570), nutolęs ~17 m pietų kryptimi nuo PŪV sklypo ribos, PŪV sklypas persidengia su pakrantės apsaugos juosta 0,043 ha plotu, tačiau šioje teritorijoje jokia veikla nėra planuojama. Atstumas nuo PŪV statybos zonos iki Dvilinkio apsaugos zonos – ~65 m, iki Dvilinkio pakrančių apsaugos juostos ~142 m (žr. 9 pav.).

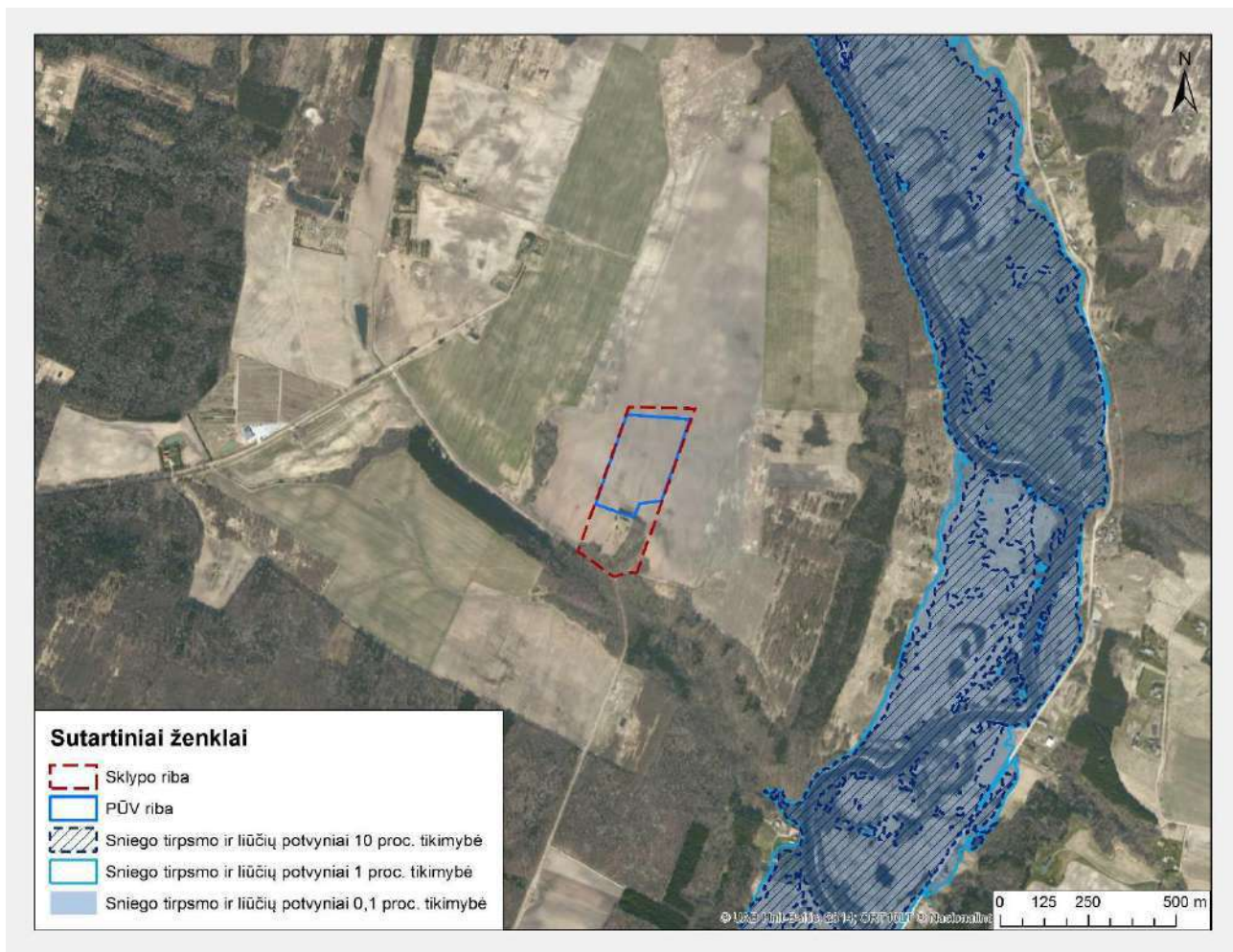
- Up. Minija (Id. Nr. 17010001), nutolusi ~720 m rytų kryptimi nuo PŪV sklypo ribos, atstumas iki paviršinio vandens telkinio apsaugos zonos ~520 m.



9 pav. Arčiausiai PŪV esantys vandens telkiniai (šaltinis: Lietuvos Respublikos upių, ežerų ir tvenkinių kadastras (UETK))

PŪV gretimybėje esantys paviršinio vandens telkiniai priklauso Nemuno upės baseino rajonui, Minijos upės pabaseiniui. Aplinkos apsaugos agentūra prie Aplinkos misterijos duomenų apie Dvilinkio upelio (Minijos dešiniojo intako) vandens cheminę ir ekologinę būklę nepateikia. Didžioji Dvilinkio upelio dalis patenka į Minijos senslėnio kraštovaizdžio draustinį.

Aplinkos ministerijos parengtų potvynių grėsmės ir rizikos žemėlapių duomenimis, PŪV sklypas ir gretimos teritorijos nepatenka į potvynių grėsmės ir rizikos zonų ribas (žr. 10 pav.).



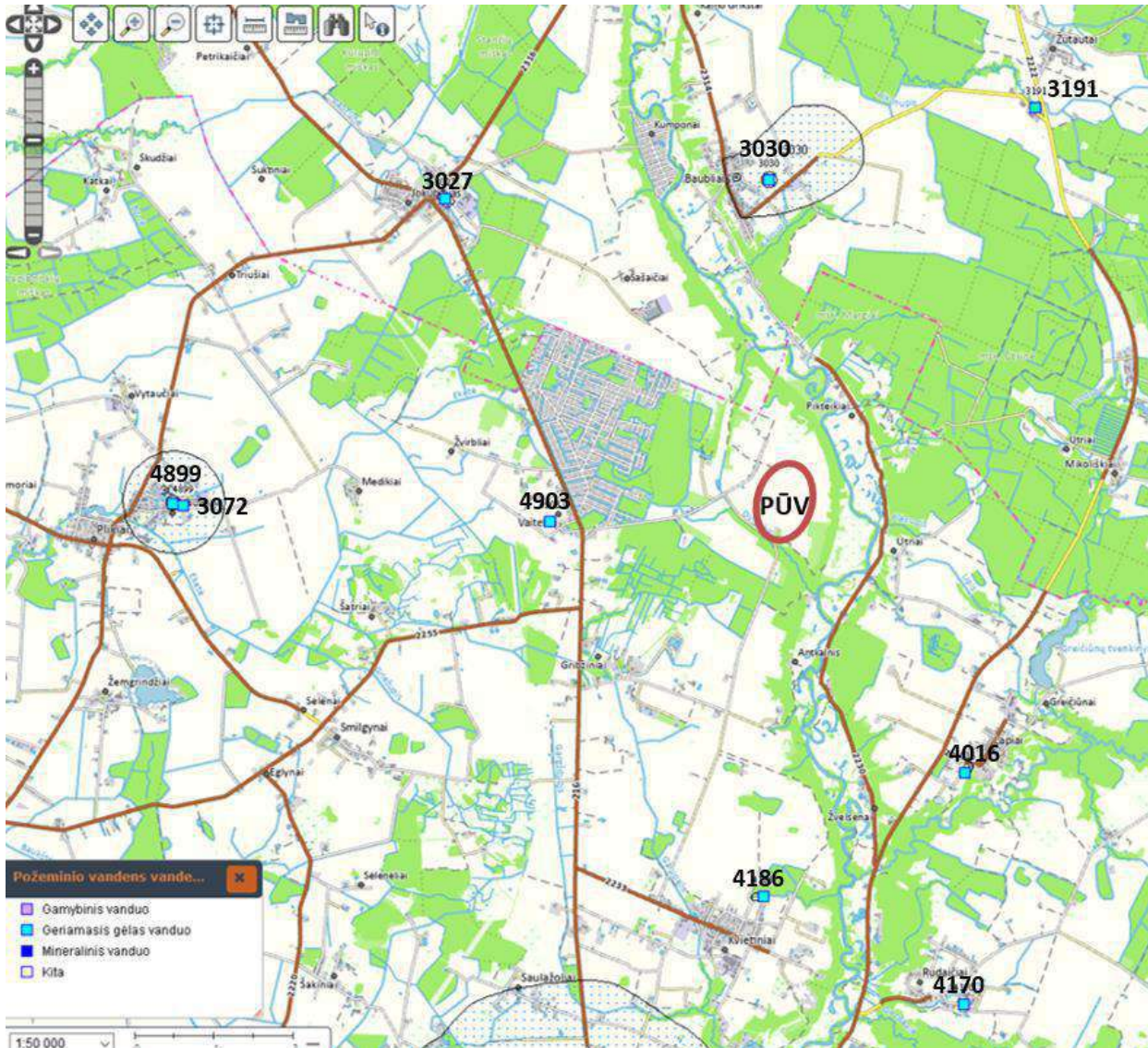
10 pav. PŪV teritorija artimiausių potvynių grėsmės ir rizikos zonų ribų atžvilgiu (šaltinis: Aplinkos ministerijos potvynių grėsmės ir rizikos žemėlapis, <http://vanduo.gamta.lt/info/potvyniai.aplinka.lt>)

Požeminis vanduo

Analizuojama teritorija nepatenka į požeminio vandens vandenvietes ir jų apsaugos zonas. Artimiausios naudojamos vandenvietės (žr. 11 pav.):

- Vaitelių (Klaipėdos r.) naudojama geriamojo gėlo vandens vandenvietė (Nr. 4903), nuo PŪV sklypo nutolusi ~2,8 km vakarų kryptimi;
- Lapių (Klaipėdos r.) naudojama geriamojo gėlo vandens vandenvietė (Nr. 4016) nuo PŪV sklypo nutolusi ~3,8 km pietryčių kryptimi;
- Baulių (Kretingos r.) naudojama geriamojo gėlo vandens vandenvietė (Nr. 3030), nuo PŪV sklypo nutolusi ~4,4 km šiaurės kryptimi;
- Jokūbavo (Kretingos r.) naudojama geriamojo gėlo vandens vandenvietė (Nr. 3027) nuo PŪV sklypo nutolusi ~5,9 km šiaurės vakarų kryptimi;
- Žutautų (Kretingos r.) naudojama geriamojo gėlo vandens vandenvietė (Nr. 3191) nuo PŪV sklypo nutolusi ~6,2 km šiaurės rytų;
- Kvietinių (Klaipėdos r.) naudojama geriamojo gėlo vandens vandenvietė (Nr. 4186) nuo PŪV sklypo nutolusi ~6,4 km pietų kryptimi;
- Rudaičių (Klaipėdos r.) naudojama geriamojo gėlo vandens vandenvietė (Nr. 4170) nuo PŪV sklypo nutolusi ~6,4 km pietryčių kryptimi ;
- UAB "Sakuona" naudojama geriamojo gėlo vandens vandenvietė (Nr. 4899) nuo PŪV sklypo nutolusi ~7,5 km vakarų kryptimi;

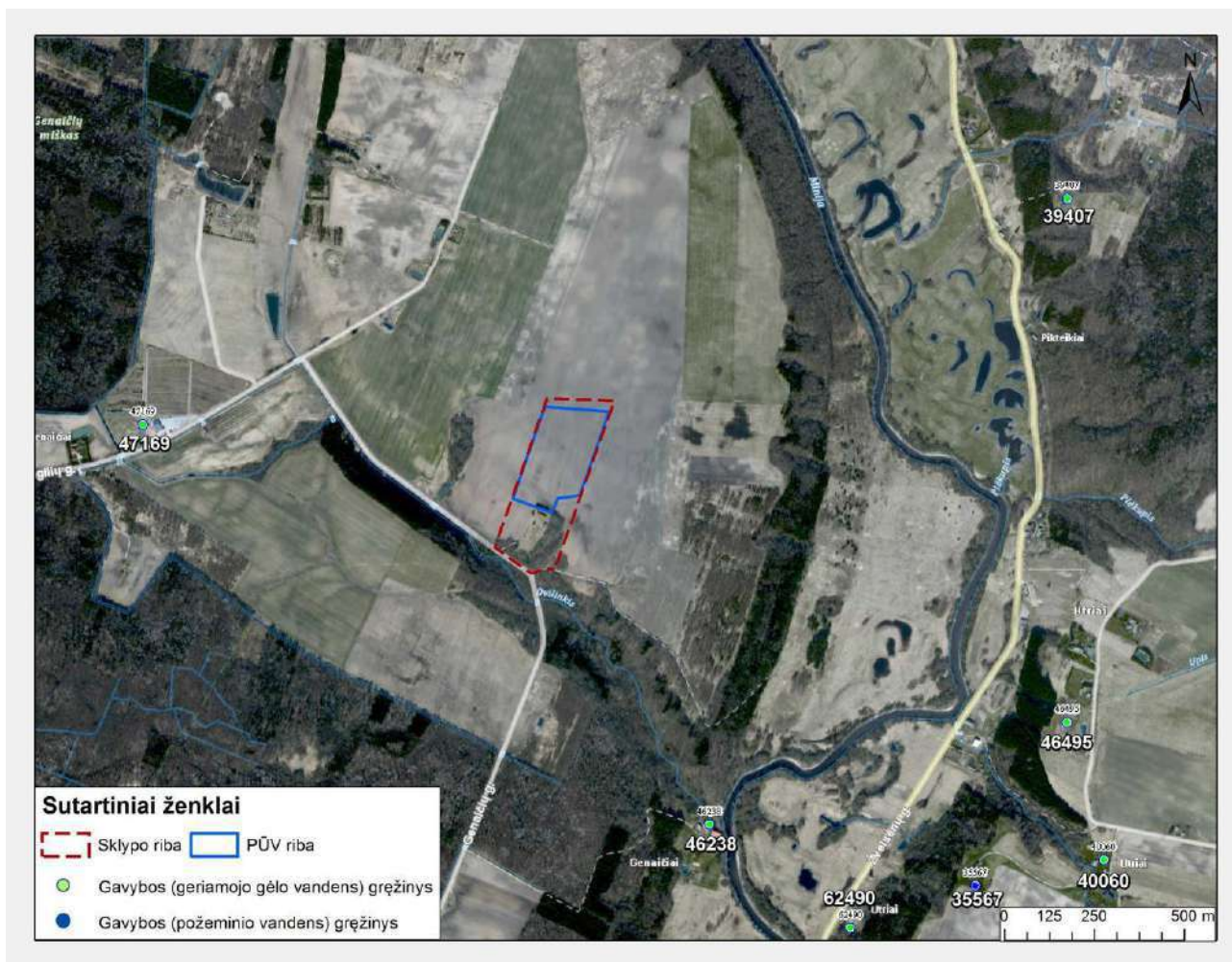
- ▶ Grauminės-Plikių (Klaipėdos r.) naudojama geriamojo gėlo vandens vandenvietė (Nr. 3072) nuo PŪV sklypo nutolusi ~7,6 km vakarų kryptimi.



11 pav. Planuojamai ūkinei veiklai artimiausios požeminio vandens vandenvietės
(Igt.lt/epaslaugos/elpaslauga.xhtml)

Artimiausi gręžiniai įregistruoti į LGT žemės gelmių registrą (žr. 12 pav.):

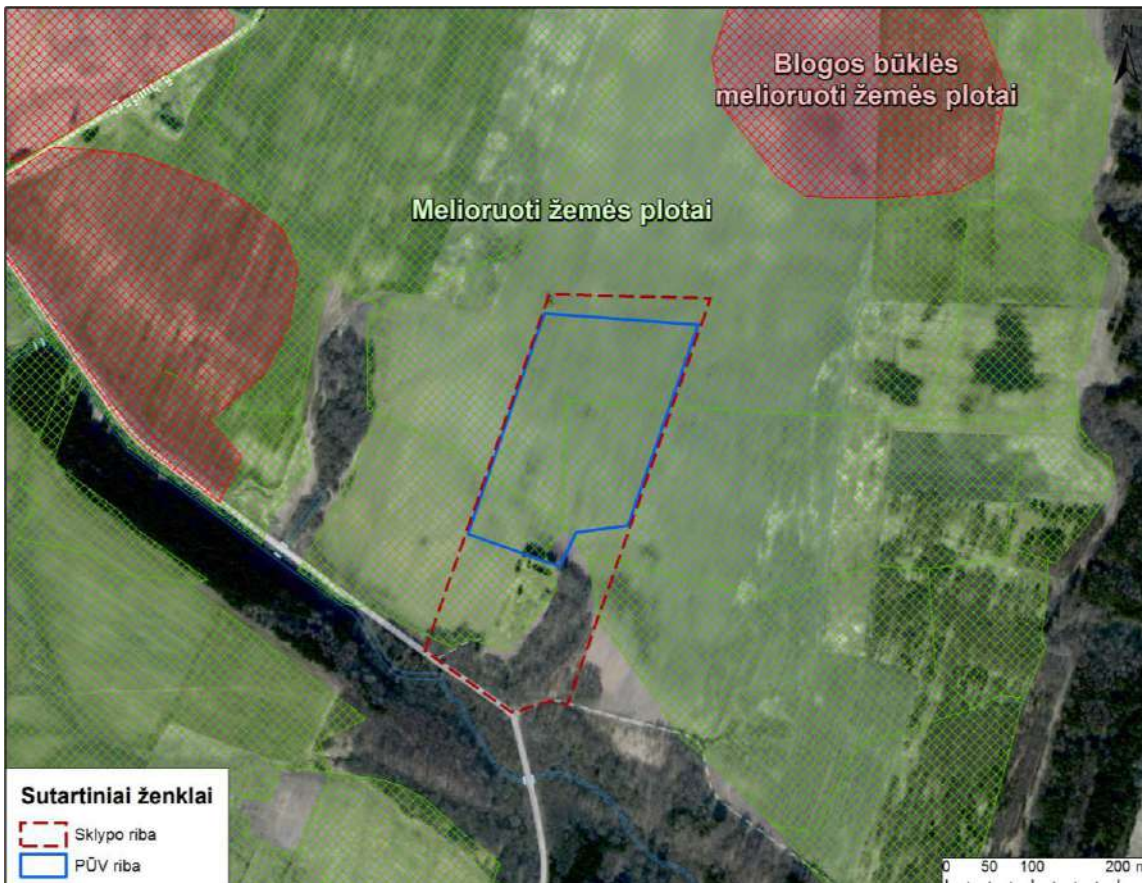
- ▶ Gavybos (geriamojo gėlo vandens) veikiantis gręžinys Nr. 46238, nuo PŪV nutolęs apie 0,8 km pietryčių kryptimi;
- ▶ Gavybos (geriamojo gėlo vandens) veikiantis gręžinys Nr. 47169, nuo PŪV nutolęs apie 1,0 km vakarų kryptimi;
- ▶ Gavybos (geriamojo gėlo vandens) veikiantis gręžinys Nr. 62490, nuo PŪV nutolęs apie 1,3 km pietryčių kryptimi;
- ▶ Gavybos (geriamojo gėlo vandens) veikiantis gręžinys Nr. 39407, nuo PŪV nutolęs apie 1,4 km šiaurės rytų kryptimi;
- ▶ Gavybos (geriamojo gėlo vandens) veikiantis gręžinys Nr. 46495, nuo PŪV nutolęs apie 1,5 km pietryčių kryptimi;
- ▶ Gavybos (požeminio vandens) veikiantis gręžinys Nr. 35567, nuo PŪV nutolęs apie 1,5 km pietryčių kryptimi;
- ▶ Gavybos (geriamojo gėlo vandens) veikiantis gręžinys Nr. 40060, nuo PŪV nutolęs apie 1,7 km pietryčių kryptimi.



12 pav. Planuojamai ūkinei veiklai artimiausi gręžiniai (lgt.lt/epaslaugas/elpaslauga.xhtml)

Melioracija

PŪV sklypo ribose ir artimiausioje veiklos gretimybėje yra melioruotų – drenažo rinktuvais sausinamų teritorijų (žr. 13 pav.) Iš viso melioruoti žemės plotai užima apie 7,324 ha analizuojamo sklypo teritorijos, iš kurių apie 4,66 ha yra planuojamos ūkinės veiklos teritorijos ribose. PŪV metu poveikis esamai melioracijos sistemai nebus sukliamas, statybos darbų metu esama melioracijos sistema nebus keičiama.



13 pav. PŪV ir melioruoti žemės plotai

5.1.2 Vandens poreikis

Ūkio aprūpinimui vandeniui parengtas vandens gręžinio įrengimo projektas, kuris yra suderintas su Klaipėdos rajono savivaldybe. Gręžinys projektuojamas ūkio organizatoriaus priklausančiame žemės sklype (centro koordinatės 6187383;337948). Informacinės sistemos „geolis“ duomenimis projektuojamas vandens gavybos gręžinys nepatenka į požeminio vandens proveržio rizikos zoną, bei į kitų vandenviečių apsaugos zonas.

Aplink gręžinį sudaroma griežto 5 m spinduliu režimo (I) juosta vadovaujantis Lietuvos Respublikos aplinkos ministro 2015 m. gruodžio 14 d. įsakymu Nr. D1-912 dėl Požeminio vandens vandenviečių apsaugos zonų nustatyto tvarkos aprašu.

Gręžinio vanduo bus naudojamas gyvulių girdymui, darbuotojų buitiniams poreikiams ir gamybinių patalpų plovimui (melžimo aikštelės). Planuojamai ūkinei veiklai ir buitiniams reikmėms per metus bus sunaudojama 11307,7 iki 16592,9 m³ iki priklausomai nuo projekto įgyvendimo etapo, geriamo gėlo vandens.

Požeminiai vandenys analizuojamoje teritorijoje priklauso Permo-viršutinio devono (Nemuno) (LT003001100) ir Viršutinės-apatinės kreidos (LT004001100) baseinams.

Remiantis parengtu vandens gręžinio įrengimo projektu, planuojamo gręžinio našumas nemažiau kaip 7 m³/h;

Įgyvendinus 1 projekto etapą, geriamo gėlo vandens poreikis per parą sieks ~31 m³ per parą, o įgyvendinus 2 projekto etapą ~46 m³/d gėlo vandens, o tai sudarys ~27 % nustatyto gręžinio vandens paros debito, taigi planuojamas gręžinys pilnai tenkins ūkinės veiklos vandens poreikį. Skaičiavimai pateikti ataskaitos **Error! Reference source not found.** priedo **Error! Reference source not found.** priedėlyje. Vadovaujantis ūkio subjektų aplinkos monitoringo nuostatų 8.3.1.13.p. požeminio vandens monitoringas privalomas ūkinės veiklos vykdytojams, vienoje vietoje (tvarte ar tvartų grupėje) laikantiems 500 ar daugiau sutartinių gyvulių atitinkantį galvijų (įskaitant karves, veršelius) skaičių. Ūkinės veiklos vykdytojas įgyvendinęs abu PŪV etapus numato vykdyti požeminio vandens monitoringą.

11. lentelė. Numatomas vandens paėmimas ir vartojimas

Eilės Nr.	Vandens išgavimo (gavimo) vieta	Didžiausias planuojamas išgauti vandens kiekis 1 etapu/2etapu			Veikla, kurioje vartojamas vanduo	Kiekvienoje veikloje planuojamo suvartoti vandens didžiausias kiekis 1etapu/ 2etapu			Planuojami vandens nuostoliai, m ³ /m.	Kitiems objektams/asmenims planuojamo perduoti vandens kiekis, m ³ /m.
		m ³ /m.	m ³ /d	m ³ /h		m ³ /metus	m ³ /d	m ³ /h		
1	2	3	4	5	6	7	8	9	10	11
1	Požeminio vandens gręžinys	11307,7/ 16592,9	30,98/ 45,46	7/ 7	Gyvulių girdymui	10201,75/ 15505,20	27,95/ 42,48	7/ 7	nenumatomi	nenumatomi
					Įrangos plovimui	905,2/ 1087,7	2,48/ 2,98	-		
					darbuotojų buitiniams poreikiams	200,75/ 200,75	0,55/ 0,55	-		

Vykdamat ūkinę veikla numatomos naudoti šios vandens išteklių taupymo priemonės:

- fermose bus naudojamos automatinės girdyklos. Tokia girdymo sistema leidžia taupyti vandenį, nuolat palaikyti vandenį šviežią.
- siekiant taupyti vandenį nuo priemelžio aikštelės susidariusios plovimo nuotekos patenka į slalomo kanalų sistemą, o iš jos į projektuojamą siurblinę, kur panaudojamas nuplauti skersiniam kanalui ir perpumpuojamas į skystojo mėšlo rezervuarą
- vykdoma sunaudojamo vandens apskaita; bus įrengti vandens apskaitos prietaisai, turintys galiojantį metrologinės patikros sertifikatą;
- atliekamas nuolatinis geriamo vandens lygio kalibravimas, taip išvengiama vandens nutekėjimo.

5.1.3 Nuotekų tvarkymas

Gamybinių ir buitinių nuotekų tvarkymas

Ūkio veiklos metu gamybinės nuotekos susidaro nuo melžimo aikštelės, mėšlo aikštelės ir silosinių. Nuo priemelžio aikštelės nuotekos patenka į slalomo kanalų sistemą, iš jos į projektuojamą siurblinę, kur panaudojamas nuplauti skersiniam kanalui ir perpumpuojamas į skystojo mėšlo rezervuarą. Vidutinis suvartojamo vandens kiekis vienam galvijui apskaičiuojamas remiantis „Galvijų pastatų technologinio projektavimo taisyklės ZŪ TPT 01:2009 ZŪ TPT 01: 2009“.

Buitinės nuotekos susidaro buitinėse patalpose (iš tualetų, praustuvų ir t.t) kurios patenka į nuotekų siurblinę ir siurblio pagalba perpumpuojamos į skysto mėšlo rezervuarą. Vidutinis darbuotojų suvartojamas vandens kiekis apskaičiuojamas remiantis "Vandens suvartojimo normos RSN 26-90".

Susidarysiančių siloso sulčių kiekių apskaičiavimai atliekami remiantis pažangaus ūkininkavimo taisyklėmis ir patarimai <http://zum.lrv.lt/>. Siloso sulčių skaičiavimas atliekamas atsižvelgiant į planuojama silosinių tūrį. Įgyvendinus 1 projekto etapą, silosinių tūris sieks 8715 m³, o 2 – uotu etapu 13036 m³. Skaičiuojama, kad siloso sulčių susidaro 2 proc. nuo silosinių tūrio. Susidariusios sultys savitaka patenka į nuotekų surinkimo šulinėlius, iš kurių perpumpuojamos į skysto mėšlo rezervuarą. Skaičiavimai pateikti ataskaitos **Error! Reference source not found.** priedo **Error! Reference source not found.** priedėlyje.

12. lentelė. Planuojamas gamybinių ir buitinių nuotekų kiekis

Eil. Nr.	Nuotekos	Prognozuojamas nuotekų kiekis m ³			
		Įgyvendinus TP sprendinius 1 etapas		2 etapas	
		Paros	Metinis	Paros	Metinis
1.	Nuo melžimo aikštelės	2,48	905,2	2,98	1087,7
2.	Buitinės nuotekos	0,55	200,75	0,55	200,75
3.	Siloso sultys	0,95	348,6	1,43	521,44
4.	Srutos nuo mėšlo aikštelės	0,75	274,2	3,41	1246,56

Paviršinių nuotekų tvarkymas

Šios nuotekos susidaro nuo ūkyje esančių pastatų stogų ir tirštojo mėšlo aikštelės. Lietaus vandeniui surinkti nuo stogų yra suprojektuota lietaus nuvedimo sistema iš metalinių latakų ir lietvamzdžių. Lietaus nuotekas numatyta išleisti į statytojo sklype kasamą kūdrą. Ūkyje paviršinės (lietaus) nuotekos nesusirenkamos nuo kietų dangų – privažiavimų ir aikštelių (danga žvyras). Vadovaujantis Lietuvos Respublikos aplinkos ministro 2007 m. balandžio 2 d. Nr. D1-193 įsakymu „Dėl Paviršinių nuotekų tvarkymo reglamento patvirtinimo“ (Toliau Paviršinių nuotekų reglamentu) ūkyje nėra galimai teršiamų teritorijų.

Susidarančių lietaus nuotekų kiekis apskaičiuojamas vadovaujantis paviršinių nuotekų tvarkymo reglamento, patvirtinto 2007-04-02 LR aplinkos ministro įsakymu Nr. D1-193, 8 punkte pateikta formulę:

$W_f = 10 \times H_f \times p_s \times F \times K$, m³ / mėnesį ar kitą ataskaitinį laikotarpį,

čia:

H_f – vidutinis daugiametis kritulių kiekis tam tikroje teritorijoje, mm. Vadovaujantis Lietuvos hidrometeorologijos tarnybos daugiamečiais stebėjimų duomenimis vidutinis kritulių kiekis Klaipėdos rajono savivaldybėje 810-820 mm (vidurkis 815 mm).

p_s – paviršinio nuotėkio koeficientas:

- $p_s=0,85$ – stogų dangoms;
- $p_s=0,83$ – kietoms, vandeniui nelaidžioms, dangoms;
- $p_s=0,78$ – akmenų grindiniui;
- $p_s=0,4$ – iš dalies vandeniui laidiems paviršiams (pavyzdžiui, sutankintas gruntas, žvyras, skalda, ir pan.);
- $p_s=0,2$ – žaliesiems plotams (pavyzdžiui, pievos, vejose, gėlynai ir pan.), kuriuose įrengta vandens surinkimo infrastruktūra;

- $ps=0,8$ – koeficientas taikomas, kuomet teritorija yra planuojama ir (ar) nėra žinomas paviršiaus tipas;
- F – teritorijos plotas, išskyrus žaliuosius plotus, kuriuose neįrengta vandens surinkimo infrastruktūra, ir žemės ūkio naudmenas, ha;
- K – paviršinio nuotėkio koeficientas, atsižvelgiant į tai, ar sniegas iš teritorijos pašalinamas. Jei sniegas pašalinamas $K=0,85$, jei nešalinamas – $K=1$.

Metinis lietaus nuotekų kiekis nuo pastatų stogų (nepriklausomai nuo projekto etapo) (stogų plotas 6955,97 m²)

$$W1=4819 \text{ m}^3/\text{metus}$$

Kritulių kiekių nuo tiršto mėšlo aikštelės apskaičiavimai atliekami remiantis pažangaus ūkininkavimo taisyklėmis ir patarimais <http://zum.lrv.lt/>. Mėšlidės plotas nepriklausomai nuo projekto etapo įgyvendinimo su pakrovimo aikšte sieks 1070 m². Skaičiuojama, kad per 1 mėn. nuo 1 m² susidaro 0,037 m³ kritulių, todėl bendras kiekis sieks 39,59 m³ per mėn., 237,57 m³ per 6 mėn. Skaičiavimai pateikti ataskaitos **Error! Reference source not found.** priedo **Error! Reference source not found.** priedėlyje.

Susidaręs paviršinis vanduo nuo tirštojo mėšlo aikštelės, savitaka patenka į nuotekų surinkimo šulinėlį iš kurio perpumpuojamas į skysto mėšlo rezervuarą.

13. lentelė. Planuojamas paviršinių nuotekų kiekis

Eil. Nr.	Nuotekos	Prognozuojamas nuotekų kiekis m ³			
		Įgyvendinus TP sprendinius 1 etapas		2 etapas	
		Paros	6 mėn.	Paros	6 mėn.
1.	Lietaus nuo pastatų stogų	13,2	2409,5	13,2	2409,5
2.	Krituliai nuo tirštojo mėšlo aikštelės	1,30	237,54	1,30	237,54

5.1.4 Atliekų tvarkymas

Planuojamos ūkinės veiklos (PŪV) metu atliekos susidaro gyvūnų auginimo patalpų eksploatacijos metu, ūkio buitinių patalpų ir įrangos eksploatacijos metu. Susidarančios atliekos perduodamos atliekas tvarkančioms įmonėms, registruotoms valstybiniame atliekas tvarkančių įmonių registre.

Atliekų tvarkymas ir apskaita bus vykdoma vadovaujantis Atliekų tvarkymo įstatymu, 1998-06-16 patvirtintu Lietuvos Respublikos vyriausybės nutarimu Nr. VIII-787, Atliekų tvarkymo taisyklėmis (Lietuvos Respublikos aplinkos ministro 1999 m. liepos 14 d. įsakymas Nr. 217 (Lietuvos Respublikos aplinkos ministro 2017 m. spalio 9 d. įsakymo Nr. D1-831 redakcija) ir Atliekų susidarymo ir tvarkymo apskaitos ir ataskaitų teikimo taisyklėmis (2011 m. gegužės 3 d. LR aplinkos ministro įsakymas Nr. D1-367). Atliekų susidarymo vietoje atliekos nebus naudojamos/šalinamos. Planuojamos ūkinės veiklos metu susidariusios atliekos rūšiuojamos jų susidarymo vietoje ir perduodamos pagal sutartis atliekas tvarkančioms įmonėms registruotoms valstybiniame atliekas tvarkančių įmonių registre, t. y. turinčioms leidimus ir licencijas tvarkyti atitinkamas atliekas.

Įmonės veiklos metu susidariusios pavojingosios atliekos bus laikomos pažymėtuose uždaruose, sandariuose metaliniuose 7 m³ talpos konteineriuose. Konteineriai bus statomi patalpoje, tam skirtoje vietoje, arba po stogine teritorijoje, dengtoje kieta danga), taip jie bus apsaugoti nuo kritulių, tiesioginių saulės spindulių ir kitokio aplinkos poveikio. Pavojingosios atliekos bus išgabamos su tara, kurioje laikomos, taip užtikrinama, kad dezinfekcinių medžiagų likučiai nepateks į aplinką. Nepavojingos atliekos bus laikomos konteineriuose įmonės teritorijoje. Visos susidarančios atliekos bus rūšiuojamos jų susidarymo vietoje ir laikomos nemaišant jų tarpusavyje. Pavojingos atliekos įmonėje bus laikomos ne ilgiau kaip pusę metų nuo jų susidarymo, o nepavojingos – ne ilgiau kaip metus nuo jų susidarymo

Naudojimui netinkamos padangos ūkyje bus naudojamos polietileno plėvelės, kuria dengiamos siloso tranšėjos, prispaudimui. Prispaudimui nebetinkamos padangos nurašomos į atliekas ir perduodamos atliekas tvarkančioms įmonėms.

Statybų metu susidarys mišrios statybinės ir griovimo atliekos bus sutvarkomos vadovaujantis aplinkosauginiais reikalavimais bei normomis. Statybinės atliekos, netinkamos naudoti statybos aikštelėje ar perdirbti, bus išvežamos sudarius sutartį su statybines atliekas tvarkančia įmone. Statybinės atliekos iki išvežimo ar jų panaudojimo pagal atskiras jų rūšis, kaupiamos konteineriuose, talpyklose ir pan. Konteinerių ir talpyklų aikštelės bus padengtos vandeniui nelaidžia medžiaga. Aikštelės paviršiaus nuolydis turi būti ne didesnis kaip 10 %.

Visos susidarę atliekos pagal sutartis bus perduodamos tokias atliekas galinčioms priimti įmonėms, registruotoms valstybiniame Atliekų tvarkytojų valstybės registre ATVR.

Nugaišusiems ar dėl ligų numarintiems gyvuliams ar kitokioms gyvūnų atliekoms laikyti bus įrengtas uždaras konteineris. Konteineris planuojamas šalia projektuojamos mėšlidės atokiau nuo gyvulių auginimo vietų. Atvažiavus specialiam transportui, gaišenos sukraunamos į specialius uždengtus, sandarius konteinerius ir per 24 val. nuo gyvulių mirties išvežamos į gyvūninės kilmės atliekų tvarkymo įmonę UAB „Rietavo veterinarinė sanitarija“ su kuria bus sudaryta gaišenu išvežimo sutartis.

14. lentelė. Duomenys apie planuojamos ūkinės veiklos metu susidarysiančias atliekas

Technologinis Procesas	Atliekos						Atliekų tvarkymo veikla	Atliekų laikymas objekte		
	Pavojingumą lemiančios savybės, pavojingumo kriterijai	Kiekis		Kodas	Pavadinimas	Patikslintas pavadinimas				Agregatinis būvis
		t/dieną	T ar vnt. /metus					Laikymo sąlygos	Didžiausias vienu metu numatomas laikyti kiekis, t	
1	2	4		5	6	7	8	9	10	
Buitinių, administracinių, gamybinių patalpų eksploatacija	nepavojingos	0,002	0,78 t	20 03 01	mišrios komunalinės atliekos	mišrios komunalinės atliekos	kietas	perdavimas atliekų tvarkytojams turintiems teisę surinkti ir vežti mišrias komunalines atliekas	1,1 m ³ talpos mišrių komunalinių atliekų konteineriujė įmonės teritorijoje	0,014
Dezinfekcijai naudojamų cheminių preparatų pakuotės	HP14 ekotoksiškos		250 pakuočių	15 01 10*	pakuotės, kuriose yra pavojingųjų medžiagų likučių arba kurios yra jomis užterštos	pakuotės, kuriose yra pavojingųjų medžiagų likučių arba kurios yra jomis užterštos	kietas	perduodamos tokias atliekas galinčioms priimti įmonėms, registruotoms valstybiniame Atliekų tvarkytojų valstybės registre ATVR	laikomos pažymėtuose uždaruose, sandariuose metaliniuose 7 m ³ talpos konteineriuose. Konteineriai bus statomi patalpoje, tam skirtoje vietoje, arba po stogine teritorijoje, dengtoje kieta danga.	50 pakuoč.
Siloso dengimas plėvele	nepavojingos		7000 m ²	15 01 02	Plastikinės (kartu su PET) pakuotės	Polietileno plėvelė	kietas	perduodamos tokias atliekas galinčioms priimti įmonėms, registruotoms valstybiniame Atliekų tvarkytojų valstybės registre ATVR	Laikomos konteineriuose įmonės teritorijoje	7000 m ²

Technologinis Procesas	Atliekos						Atliekų tvarkymo veikla	Atliekų laikymas objekte		
	Pavojingumą lemiančios savybės, pavojingumo kriterijai	Kiekis		Kodas	Pavadinimas	Patikslintas pavadinimas				Agregatinis būvis
		t/dieną	T ar vnt. /metus					Laikymo sąlygos	Didžiausias vienu metu numatomas laikyti kiekis, t	
Padangos ūkio technikos eksploatacijos metu (panaudojama siloso prispaudimui)	nepavojingos		0,5 t	16 01 03	Naudotos padangos	Naudoros padangos	kietas	perduodamos tokias atliekas galinčioms priimti įmonėms, registruotoms valstybiniame Atliekų tvarkytojų valstybės registre ATVR	Laikomos rietuvėje	0,25
Statybos metu susidaranti mišrios statybinės ir griovimo atliekos	nepavojingos		Kiekis bus skaičiuojamas techniniam darbui projekte	17 09 04	Mišrios statybinės atliekos	Mišrios statybinės atliekos	kietas	perduodamos tokias atliekas galinčioms priimti įmonėms, registruotoms valstybiniame Atliekų tvarkytojų valstybės registre ATVR		

Gyvulių auginimo metu susidariusį skystą ir tirštą (kraikinį) mėšlą atliekomis galima laikyti sąlyginai, nes jos vėliau panaudojamos kaip trąša ūkininkuose dirbamuose laukuose. Mėšlas ir srutos tvarkomos vadovaujantis Lietuvos Respublikos aplinkos ministro ir Lietuvos Respublikos žemės ūkio ministro 2011 m. rugsėjo 26 d. įsakymu Nr. D1-735/3D-700 „Dėl aplinkos ministro ir žemės ūkio ministro 2005 m. liepos 14 d. įsakymo Nr. D1-367/3D-342 "Dėl Aplinkosaugos reikalavimų mėšlui ir srutomis tvarkyti aprašo patvirtinimo" pakeitimo. Mėšlidės ir srutų kauptuvai projektuojamos tokios talpos, kad juose tilptų per 6 mėnesius susidarantis mėšlas ir srutos.

Skystojo ir tirštojo mėšlo kiekių skaičiavimai atlikti remiantis „Pažangaus ūkininkavimo taisyklėmis ir patarimais“, <http://zum.lrv.lt/>.

15. lentelė. Duomenys apie planuojamos ūkinės veiklos metu susidarysiančius skystą ir kietą mėšlą

Eil. Nr.	Nuotekos/atliekos/krituliai	Prognozuojamas kiekis m ³					
		Įgyvendinus TP sprendinius 1 etapas			2 etapas		
		Paros	6 mėn.	Metinis	Paros	6 mėn.	Metinis
1.	Skystas mėšlas	20,88	3809,28	7618,56	25,08	4577,28	9154,56
2.	Tirštas mėšlas	3,02	551,4	1102,8	13,16	2402,16	4804,32

Mėšlo kaupimui nepriklausomai nuo projekto etapo bus įrengta 1040 m² ploto betonuota mėšlidės aikštelė. Mėšlas bus verčiamas į 2,5 aukščio krūvą, todėl maksimaliai mėšlidėje tilptų 2612,5 m³ mėšlo. Atsižvelgiant į galimą susidarantį mėšlo kiekį, mėšlidės plotas tinkamas.

Skystas mėšlas ir įvairios kitos nuotekos (žiūr. žemiau esančią lentelę) bus kaupiamos skysto mėšlo rezervuare. Skysto mėšlo rezervuaro tūris su 0,2 m apsauga bus 6660 m³, o bendras nuotekų kiekis kuris susidarys per 6 mėn. įgyvendinus 1 ir 2 projekto etapus bus atitinkamai 5190,01 ir 6621,86 m³. Skysto mėšlo rezervuaro tūris projektuojamas tinkamo tūrio.

Vadovaujantis LR aplinkos ministro ir LR žemės ūkio ministro 2011 m. rugsėjo 26 d. įsako Nr. D1-735/3D-700 laikomam gyvulių skaičiui reikalingas priklausomai nuo projekto įgyvendinimo etapo 158 ir 251 ha mėšlo ir srutų žemės skleidimo plotas. Ūkininkas deklaruoja 924,87 ha. Tręšiamų laukų pilnai pakanka susidariusiam mėšlui paskleisti. Žemės plotų deklaracija pateikia **Error! Reference source not found.** priedo **Error! Reference source not found.** priedėlyje.

Skaičiavimų eiga pateikta ataskaitos **Error! Reference source not found.** priedo **Error! Reference source not found.** priedėlyje.

16. lentelė. Duomenys apie planuojamos ūkinės veiklos metu susidarysiančius skystą ir kietą mėšlą

Eil. Nr.	Nuotekos/atliekos/krituliai	Prognozuojamas kiekis m ³					
		Įgyvendinus TP sprendinius 1 etapas			2 etapas		
		Paros	6 mėn.	Metinis	Paros	6 mėn.	Metinis
1.	Skystas mėšlas	20,88	3809,28	7618,56	25,08	4577,28	9154,56
2.	Gamybinės nuotekos nuo melžimo aikštelės	2,48	452,6	905,2	2,98	543,85	1087,7
3.	Buitinės nuotekos	0,55	100,36	200,75	0,55	100,36	200,75
4.	Siloso sultys	0,95	174,3	348,6	1,43	260,72	521,44
5.	Paviršinės nuotekos nuo mėšlidės	1,3	237,54	475,08	1,3	237,54	475,08
6.	Srutos nuo mėšlidės	0,75	137,1	274,2	3,41	623,28	1246,56
6.	Krituliai (į skysto mėšlo rezervuarą)	1,53	278,83	557,66	1,53	278,83	557,66
VISO:			5190,01			6621,86	
Rezervuaro tūris (Ø40m, H-5,5 m) su 0,2 m aukščio atsarga			6660 m³			6660 m³	
Realus rezervuaro tūris		69115 m³					

Atsižvelgiant į tai, kad PŪV planuojama šalia Natura 2000 teritorijos ir siekiant išvengti bet kokio mėšlo išsiliejimo į jas, aplink potencialiai didžiausią planuojamą taršos šaltinį t.y. skysto mėšlo rezervuarą, bus suprojektuotas apsauginis pylimas 2 metro aukčio, viršaus plotis 1 m. Atitvertos teritorijos dugnas išklojamas plėvele. Apsauginio pylimo aukštis 2 m (projektinė žemės paviršiaus altitudė 58.00, pylimo keteros altitudė 60). Vidaus plotas skaičiuojant pagal pylimo vidaus šlaito apačią 3477 m²; tūris ~6954 m³. Pylimas sutalpins maksimaliai galintį išsilieti tūrį 6621,86<6954 m³.

5.1.5 Išvados

▶ Įgyvendinus PŪV, požeminis ir paviršinis vanduo bei dirvožemis nebus teršiami dėl planuojamos veiklos susidariusių gamybinių, buitinių ir paviršinių nuotekų teršalais: gamybinės - buitinės nuotekos kaupiamos skysto mėšlo rezervuare.

▶ Siekiant išvengti bet kokio mėšlo išsiliejimo į aplinką, aplink potencialiai didžiausią planuojamą taršos šaltinį t.y. skysto mėšlo rezervuarą, bus suprojektuotas apsauginis pylimas. Pylimo aukštis 2 m, plotas 3477 m², tūris ~6954 m³. Pylimas sutalpins maksimaliai galintį išsilieti srutų, nuotekų tūrį.

▶ PŪV teritorija nepriskiriama pagal Paviršinių nuotekų tvarkymo reglamentą nustatytų galimai taršių teritorijų kategorijai, todėl paviršinių (lietaus ir sniego tirpsmo) nuotekų nuo galimai taršių teritorijų nesusidarys.

5.2 Aplinkos oras

5.2.1 Oro taršos šaltiniai

Teritorijoje planuojami šie aplinkos oro ir kvapų taršos šaltiniai įgyvendinus pilną projektą (abu etapus):

- 2 pastatai, kuriuose bus laikomi gyvuliai (Nr. 1, 2). Pastatuose planuojama natūrali ventilacija t.š. 601, 602. Teršalai kurie susidaro gyvulių auginimo metu ir yra išmetami į aplinkos orą: NH₃, KD ir LOJ, kvapai.
- 1 tiršto mėšlo sandėliavimo aikštelė nr. 3 t.š. 603. Išmetami teršalai į aplinkos orą: NH₃, NO₂, kvapai.
- 1 skysto mėšlo rezervuaras Nr. 4 t.š. 604. Išmetami teršalai į aplinkos orą: NH₃, NO₂, kvapai.
- Ūkio transportas atliekantis kasdieninius ūkio darbus t.š. 605. Išmetami teršalai į aplinkos orą: KD, CO, NO_x, LOJ;
- Silosinė nr. 5 t.š. 606 Išmetami teršalai į aplinkos orą: kvapai.

Vadovaujantis dėl Lietuvos Respublikos aplinkos ministro ir Lietuvos Respublikos žemės ūkio ministro 2005 m. liepos 14 d. įsakymo Nr. D1-367/3d-342 „Dėl Mėšlo ir srutų tvarkymo aplinkosaugos reikalavimų aprašo patvirtinimo“, asmenys, kaupiantys skystąjį mėšlą ir (ar) srutas srutų kauptuvuose, turi taikyti aplinkos oro taršos mažinimo priemones: sandarias stogo dangas, įvairias plaukiojančiąsias dangas (smulkintų šiaudų, medinės, plastikinės, keramzito granulės, 2–3 mm storio aliejaus sluoksnis, ir kitos), naudoti papildomas kvapus mažinančias priemones (pvz., probiotikai ir (ar) kt.) ir (ar) kitas geriausias prieinamas gamybos būdus atitinkančias technologijas, vadovautis rekomendacijomis, nurodytomis Pažangaus ūkininkavimo taisyklėse ir patarimuose, ir (ar) taikyti kitas moksliskai pagrįstas priemones, kurios skelbiamos Lietuvos Respublikos žemės ūkio ministerijos interneto svetainėje.

Ūkio savinikas planuoja, skysto mėšlo rezervuarą ir mėšlidę dengti šiaudų sluoksniais.

Remiantis „Kvapų valdymo metodinės rekomendacijos“ amoniakas yra pagrindinis kvapus sudarančių medžiagų sklaidos komponentas ir uoslės slenksčio mažinimo komponentas, sumažinus amoniako išsiskyrimą pasiekiamas ženklus kvapo sumežėjimas, remiantis šiuo faktu daroma prielaida, kad amoniakas ir kvapai tarpusavyje koreliuoja.

Remiantis skirtingais šaltiniais, moksliniais tyrimais nustatyta, kad šiaudų sluoksnis amoniako ir kvapų emisijų kiekį sumažina nuo 47 iki 86 proc., priklausomai nuo šiaudų storio.

17. lentelė. Šiaudų sluoksnio įtaka amoniako ir kvapų emisijų išsiskirimui į aplinkos orą

Taršos šaltinis	Priemonė	Efektyvumas (sumažėjimas)	Literatūros šaltinis
AMONIAKO ir KVAPŲ KONTROLĖ			
Mėšlo sandėliavimas	20 cm storio šiaudų sluoksnis	80 proc.	„Kvapų valdymo metodinės rekomendacijos“ VGTU, Valstybinė visuomenės sveikatos priežiūros tarnyba prie Sveikatos apsaugos ministerijos, Vilnius 2012 m.
Mėšlo sandėliavimas	30 cm storio šiaudų sluoksnis	85 proc.	
Mėšlo sandėliavimas	~20 cm storio smulkintų šiaudų sluoksnis	81 proc.	Agricultural & Natural Resource Engineering Applications, „Covers: A Method to Reduce Odor from Manure Storages“, John P. Chastain, Ph.D. Professor & Extension Engineer, 2008 m
Mėšlo sandėliavimas	~30 cm storio smulkintų šiaudų sluoksnis	86 proc.	
Mėšlo sandėliavimas	~15 cm storio smulkintų šiaudų sluoksnis	78 proc.	Gas Emissions from Straw Covered Liquid Dairy Manure During Summer Storage and Autumn Agitation. Published by the American Society of Agricultural and Biological Engineers, St. Joseph, Michigan
Mėšlo sandėliavimas	~30 cm storio smulkintų šiaudų sluoksnis	90 proc.	

Su ūkio savininku suderinta, kad mėšlo (skysto ir kieto) sandėliavimo vietos bus uždengtos 20 cm šiaudų sluoksniais, o skaičiavimuose priimta, kad tokio storio šiaudų sluoksnis amoniako ir kvapų emisijų išsiskyrimą sumažina ~80 proc.

Vadovaujantis TARŠOS INTEGRUOTA PREVENCIJA IR KONTROLĖ GERIAUSI PRIEINAMI GAMYBOS BŪDAI INTENSYVIO GYVULININKYSTĖS ĮRENGINIAMS APLINKOS APSAUGOS AGENTŪRA VILNIUS, 2004 nurodoma, kad viena iš GPGB yra srutų saugyklų uždengimas šiaudais.

5.2.2 Modelis

Oro ir kvapų tarša įvertinta matematiniu modeliu „ISC - AERMOD-View“. AERMOD modelis skirtas pramoninių ir kitų tipų šaltinių ar jų kompleksų išmetamų teršalų sklaidai aplinkoje skaičiuoti. Vadovaujantis Aplinkos apsaugos agentūros direktoriaus 2008 m. gruodžio 9 d. Nr. AV – 200 įsakymu „Dėl ūkinės veiklos poveikiui aplinkos orui vertinti teršalų sklaidos skaičiavimo modelių pasirinkimo rekomendacijų patvirtinimo“ LR Aplinkos ministerija AERMOD įvardina kaip vieną iš modelių, kurie gali būti naudojami atliekant strateginį bei išsamų poveikio aplinkai bei sveikatos vertinimus.

Siekiant užtikrinti maksimalų modelio rezultatų tikslumą, į jį suvesti analizuojamai teritorijai būdingi parametrai:

➤ Sklaidos koeficientas (Urbanizuota/kaimiška)

Šis koeficientas modeliui nurodo, kokie šilumos kiekiai yra išmetami nagrinėjamoje teritorijoje. Šiuo atveju naudotas kaimiškos vietovės koeficientas- „Rural“.

➤ Rezultatų vidurkinimo laiko intervalas

Atliekant teršalų sklaidos modeliavimą nagrinėjamam objektui parinkti vidurkinimo laiko intervalai, atitinkantys konkrečiam teršalui taikomos ribinės vertės vidurkinimo laiko intervalai.

➤ Taršos šaltinių nepastovumo koeficientai

Šie koeficientai nurodo, ar teršalas yra išmetamas pastoviai ar periodiškai.

➤ Meteorologiniai duomenys

Atliekant teršalų sklaidos matematinį modeliavimą konkrečiu atveju naudojamas arčiausiai nagrinėjamos teritorijos esančios hidrometeorologijos stoties, penkių metų meteorologinių duomenų paketas. Šiuo atveju naudoti Klaipėdos hidrometeorologijos stoties duomenys (Sutarties pažyma ataskaitos **Error! Reference source not found.**priedo **Error! Reference source not found.** priedėlyje.).

➤ Receptorių tinklas

Receptorių tinklas reikalingas sumodeliuoti sklaidą ir suskaičiuoti koncentracijų vertės iš anksto numatytose teritorijose tam tikrame aukštyje. Šiuo atveju teršalai modeliuojami 1,5 m aukštyje, o tarpai tarp receptorių 100 m. Arčiau taršos šaltinių naudotas tankesnis receptorių tinklas. Naudota LKS 94 koordinatų sistema.

➤ Procentiliai

Siekiant išvengti statistiškai nepatikimų koncentracijų „išsišokimų“, galinčių iškraipyti bendrą vaizdą, medelyje naudojami procentiliai. Šiuo atveju naudoti procentiliai:

- NO₂ (1 val.) 99,8 procentilis;
- NH₃ (1 val.) 98,5 procentilis;
- KD₁₀ (24 val.) 90,4 procentilis;
- Kvapui (1 val.) 98 procentilis,
- LOJ – (1 val.) 98,5 procentilis.

➤ Foninė koncentracija

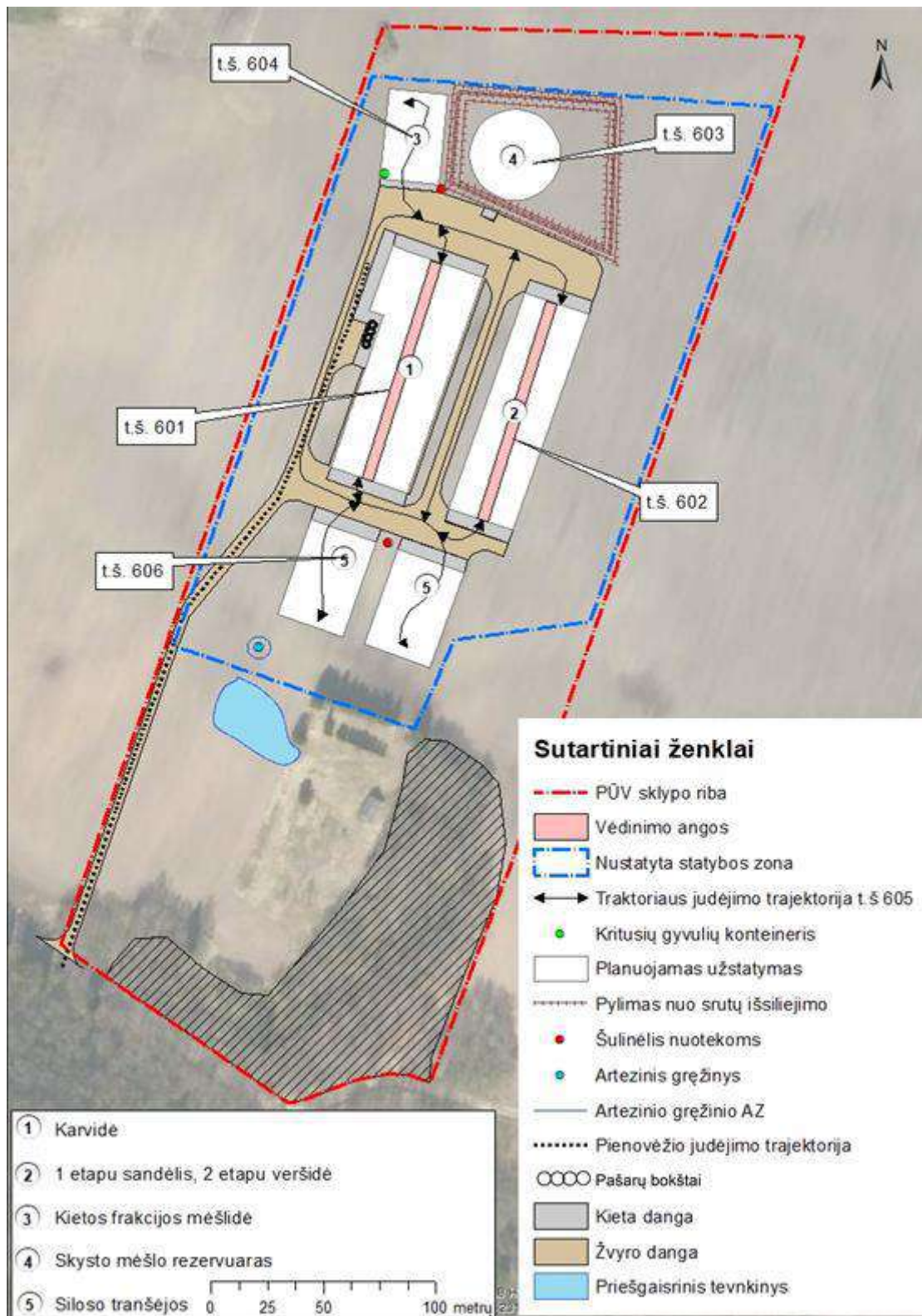
Konkrečiam atvejui naudojamas oro foninis užterštumas. Šiuo atveju naudoti aplinkos apsaugos agentūros pateikta informacija apie foninę koncentraciją. AAA raštas ataskaitos **Error! Reference source not found.**priedo **Error! Reference source not found.** priedėlyje.

18. lentelė. Foninė koncentracija. Šaltinis:
http://oras.gamta.lt/files/Santykinai_svariu_LT_kaimo_aplinkos_oro_Cvid_2019.pdf

Regionas	Teršalo pavadinimas ir koncentracija ug/m ³			
	KD ₁₀	KD _{2,5}	NO ₂	CO
Klaipėda	12,1	8,1	3,3	190

Taršos šaltinių fizikiniai duomenys

Fizikiniai parametrai atsižvelgiant į teršalų išsiskaldymo būdą pateikti žemiau esančioje lentelėje. Dalis taršos šaltinių ūkyje teršalai išsisklaidys organizuoti, o dalis neorganizuotai, taip kaip nurodyta Lietuvos Respublikos aplinkos ministro 2008 m. liepos 10 d. įsakymo Nr. D1-371 redakcija „DĖL APLINKOS ORO TARŠOS ŠALTINIŲ IR IŠ JŲ IŠMETAMŲ TERŠALŲ INVENTORIZACIJOS IR ATASKAITŲ TEIKIMO TAISYKLIŲ PATVIRTINIMO“ dokumente.



14 pav. Oro taršos šaltinių padėtis plane

19. lentelė. Stacionarių aplinkos oro taršos šaltinių fiziniai duomenys

Taršos šaltiniai					Išmetamųjų dujų rodikliai pavyzdžio paėmimo (matavimo) vietoje			Teršalų išmetimo (stacionarių taršos šaltinių veikimo) trukmė, val./m.	
Pavadinimas	Nr.	Centro koordinatės (LKS'94)		Aukštis, m	Išmetimo angos matmenys	Srauto greitis, m/s	Temperatūra, °C		Tūrio debitas, (Nm ³ /s)
		X	Y						
1	2	3		4	5	6	7	8	9
Karvidės pastatas nr. 1	601	338027,00	6187551,00	9,5	7x100 m	5	15	-	8760
Veršidė pastatas nr. 2	602	338077,00	6187537,00	8,6	7x100 m	5	15	-	8760
Tiršto mėšlo aikštelė nr. 3	603	338006,00	6187632,00	2,5	26x40 m	5	-	-	8760
Skysto mėšlo rezervuaras nr. 4	604	338062,00	6187603,00	4	Ø40 m	5	-	-	8760
Ūkio transportas	605	338054,00	6187566,00	10	0,5 m	5	-	-	3285
Silosinė nr. 5	606	337978,00	6187415,00	3,5	50 m ²	5	-	-	8760

5.2.3 Išmetamų teršalų emisijų kiekių skaičiavimai

Iš fermų ir mėšlo tvarkymo, sandėliavimo vietų t.š. 601,602,603,604

Amoniakas, azoto oksido, lakiųjų organinių junginių ir kietų dalelių išskyrimo į aplinkos orą apskaičiavimai atlikti pagal Europos aplinkos agentūros į atmosferą išmetamų teršalų apskaitos metodiką (anglų kalba – EMEP/EEA air pollutant emission inventory guidebook, 2019, published 2020).

Pagrindiniai aplinkos oro taršos šaltiniai susidarantys gyvūnų laikymo ir mėšlo tvarkymo metu:

- Gyvulių šėrimas (kietosios dalelės, LOJ);
- Gyvulių laikymas fermose (NH₃, kietosios dalelės);
- Mėšlo (srutų) saugojimas (NH₃, NO).

Pagrindinis amoniako šaltinis yra gyvūnų išskiriamas azotas, kuris susidaro mineralizacijos proceso metu ir tiesiogiai patenka į aplinkos orą. Tokiu atveju amoniakas išsiskiria tiek gyvūnų laikymo, tiek mėšlo saugojimo metu.

Didžioji dalis kietųjų dalelių susidaro uždaruose tvartuose, kuriuose laikomi gyvuliai. Šaltinis - įvairūs pašarai, sudarantys iki 90 proc. kietųjų dalelių emisijų.

Pagal laikomų gyvulių tipą (melžiamos karvės, kiti galvijai) ir susidaromo mėšlo tipą (kietas, skystas) apskaičiuojamos vidutinės metinės emisijos.

20. lentelė. Naudojami koeficientai NH₃, NO, LOJ, KD₁₀ ir KD_{2,5} emisijai iš mėšlo tvarkymo ir gyvulių laikymo apskaičiuoti

Gyvuliai pagal metodiką	Mėšlo tipas	NH ₃	NO ₂	LOJ (šeriami silosu)	LOJ (nešeriami silosu)	KD ₁₀	KD _{2,5}
Melžiamos karvės (MK)	Skystas	22	0,01	17,937	8,047	0,63	0,41
Melžiamos karvės (MK)	Kietas	16,1	0,752	17,937	8,047	0,63	0,41
Kiti galvijai (įskaitant jaunos veršelius, bulius ir žindančias karves) (KG)	Skystas	7,9	0,003	8,902	3,602	0,27	0,18
Kiti galvijai (įskaitant jaunos veršelius, bulius ir žindančias karves) (KG)	Kietas	5,7	0,217	8,902	3,602	0,27	0,18

* - kg a-1 AAP- 1 - kg gyvuliui -1 per metus

Bendras metinis gyvulių laikymo ir mėšlo tvarkymo metu susidarantis teršalų kiekis pagal laikomą gyvulių tipą ir susidaromą mėšlo tipą apskaičiuotas pagal formulę:

$$E = AAP \times EF / 1000$$

Čia: E- bendra tarša, t/metus.

AAP-gyvulių skaičius, vnt.

EF-metinė tarša iš 1 gyvulio per metus kg.

Metodikoje, įtrauktoje į atmosferą išmetamų teršalų kiekio apskaičiavimo metodikų sąrašą, patvirtintą LR aplinkos ministro 1999 m. gruodžio 13 d. įsakymu Nr. 395 EMEP/EEA air pollutant emission inventory guidebook, 2019, published 2020 (t.y. Europos aplinkos agentūros į atmosferą išmetamų teršalų apskaitos metodika, 2019 m., paskelbta 2020) tarp apskaičiuojamų teršalų, išsiskiriančių iš gyvulininkystės įmonių, nėra nurodytas sieros vandenilis. Dėl šios priežasties daroma išvada, kad metodikoje yra pateikti tik pagrindiniai teršalai kurie gali turėti įtakos tiek aplinkos apsaugai tiek žmonių sveikatai, o ŪV sukeliama tarša sieros vandeniliu yra nereikšminga. H₂S kiekiai nėra pateikti, todėl traktuojama kad poveikis šiuo teršalu nėra ir nebus.

21. lentelė. Planuojamos situacijos bendras metinis teršalų emisijų kiekis susidarantis gyvulių laikymo ir mėšlo tvarkymo (krovos, sandėliavimo, vėžimo) metu, t/ m

Gyvulių tipas pagal metodiką	Mešlo frakcija fermoje	Bendras gyvulių skaičius teritorijoje	NH ₃ t/metus	NO ₂ t/metus	LOJ t/metus	KD ₁₀ t/metus	KD _{2,5} t/metus	NH ₃ t/metus Po priemonių
Melžiamos karvės	Skysta	248	5,4560	0,0025	4,4484	0,1562	0,1017	3,2736
Kiti galvijai (užtrūkusios karvės)	Skystas	50	0,3950	0,0002	0,4451	0,0135	0,0090	0,2370
Kiti galvijai	Kieta	522	2,9754	0,1133	4,6468	0,1409	0,0940	1,7852
VISO:		820	8,8264	0,1159	9,5403	0,3107	0,2046	5,2958

22. lentelė. Prognozuojamas išmetami teršalų kiekiai į aplinkos orą iš fermų, t/ m ir g/s

Taršos objektas	t.š. nr.	Teršalo pavadinimas	Tarša be priemonių		Tarša su priemonėmis	
			g/s	t/metus	g/s	t/metus
Karvidė	601	Amoniakas (NH ₃)	0,093	2,7280	-	-
		Lakūs organiniai junginiai (LOJ)	0,155	4,448	-	-
		Kietosios dalelės (KD ₁₀)	0,0054	0,15624	-	-
		Kietosios dalelės (KD _{2,5})	0,0035	0,10168	-	-
Vešidė	602	Amoniakas (NH ₃)	0,0472	1,4877	-	-
		Lakūs organiniai junginiai (LOJ)	0,147	4,647	-	-
		Kietosios dalelės (KD ₁₀)	0,0045	0,14094	-	-
		Kietosios dalelės (KD _{2,5})	0,003	0,09396	-	-
Tiršto mėšlo aikštelė	603	Amoniakas (NH ₃)	0,0472	1,4877	0,0094	0,2975
		Azoto dioksidas (NO ₂)	0,0036	0,1133	-	-
Skysto mėšlo rezervuaras	604	Amoniakas (NH ₃)	0,0928	2,9255	0,0186	0,581
		Azoto dioksidas (NO ₂)	0,00008	0,0026	-	-

„-“ taršos mažinimo priemonės nėra taikomos

Metinis amoniako kiekis išsiskiriantis tręšiant laukus skystu, kietu mėšlu

Amoniako kiekis tręšiant laukus skystu ir kietu mėšlu į aplinkos orą apskaičiavimai atlikti pagal Europos aplinkos agentūros į atmosferą išmetamų teršalų apskaitos metodiką (anglų kalba – EMEP/EEA air pollutant emission inventory guidebook, 2019, published 2020). Emisijos kiekiai apskaičiuojami atsižvelgiant į gyvulių tipą, mėšlo frakciją. Skaičiavimo rezultatai lentelėje.

23. lentelė. Prognozuojamas metinis išmetamas amoniako kiekis tręšiant laukus

Gyvulių tipas pagal metodiką	Gyvulių skaičius	Mešlo frakcija fermoje	Emisijos faktorius pagal metodiką	NH ₃ t/metus
Melžiamos karvės	248	Skysta	15,4	3,82
Kiti galvijai (užtrūkusios karvės)	50	Skysta	5,1	0,26
Kiti galvijai	522	Kieta	2,2	1,45
Viso:				5,53

Gyvuliai tvartuose bus laikomi ištisus metus, todėl amoniako emisijų kiekio išsiskyrimas juos ganat ganyklose neskaičiuojamas. Bendras išmetamas amoniako kiekis tręšiant laukus mėšlu siektų ~5,53 t/metus.

Išmetami teršalų kiekiai naudojant ūkio techniką (traktoriai, krautuvai) t.š. 605

Bendrovės teritorijoje ūkiniai darbai bus atliekami su 1 vnt. sunkiajai technikai priskiriamais mechanizmais (traktorius, krautuvus). Planuojama kuro išeiga komplekso teritorijoje sieks ~2 tonas per metus. Technika bendrovės teritorijoje bus naudojama nuo 8 val. iki 17 val. Darbo laikas lygus 3285 val./metus.

Aplinkos oro taršos skaičiavimas atliekamas pagal metodiką EMEP/EEA air pollutant emission inventory guidebook 2019, published 2020. Non-road mobile sources and machinery. Skaičiavimai atliekami pagal metodikoje pateikiamą apibendrintą skaičiavimo algoritmą Tier 2, paremtą teršalų kiekio apskaičiavimu pagal vidutines kuro sąnaudas transporto atsižvelgiant į priemonės amžių.

Skaičiuojama pagal formulę:

$$E = \frac{KS_{vid} \cdot EF_i}{t} = g/s$$

Čia:

E momentinė emisija, g/s;

KSvid– krautuvo vidutinės kuro sąnaudos, t/d

EFi – atitinkamos kuro rūšies emisijos faktorius atskiram teršalui, g/t kuro;

t - mechanizmų darbo laikas paroje s, (9 val.).

24. lentelė. Naudojami emisijos faktoriai EF taršai apskaičiuoti

Taršos šaltinis	Kuro tipas	CO g/t	NO _x g/t	LOJ g/t	KD g/t
Žemės ūkio technika (traktoriai, krautuvai)	Dyzelinis	6077	1861	526	59

25. lentelė. Išmetami (momentiniai) teršalų kiekiai į aplinkos orą g/s

Taršos šaltinis	Taršos šaltinio nr.	Kuro tipas	Bendros kuro sąnaudos t/d	CO g/s	NO _x g/s	LOJ	KD g/s
Žemės ūkio technika (traktoriai, krautuvai)	605	Dyzelinis	0,005	0,00103	0,00031	0,00009	0,00001

26. lentelė. Išmetami (metiniai) teršalų kiekiai į aplinkos orą t/metus

Taršos šaltinis	Taršos šaltinio nr.	Kuro tipas	Bendros kuro sąnaudos t/metus	CO t/metus	NO _x t/metus	LOJ t/metus	KD t/metus
Žemės ūkio technika (traktoriai, krautuvai)	605	Dyzelinis	2	0,01215	0,00372	0,00105	0,00012

Kitų transporto priemonių (pienovėžis, darbuotojų automobiliai, kitų atvykstančių įmonių) eismo intensyvumas, manevravimo laikas bus labai trumpas ko pasėkoje ir išmetami emisijos kiekiai bus labai maži ir nereikšmingi bei neturintys esminio pokyčio oro kokybei. Emisijos kiekiai iš minėtų taršos šaltinių nėra skaičiuojami, o teršalų sklaida nėra modeliuojama.

5.2.4 Reglamentuojamos ribinės vertės ir modeliavimo rezultatai

Suskaičiuotos pagrindinių aplinkos oro teršalų pažemio koncentracijos lygintos su atitinkamo laikotarpio ribinėmis užterštumo vertėmis, nustatytomis 2001 m. gruodžio 11 d. Lietuvos Respublikos aplinkos ir sveikatos apsaugos ministrų įsakymu Nr. 591/640 „Dėl aplinkos oro užterštumo normų nustatymo“ (Žin., 2010, Nr.82-4364). Specifinių aplinkos oro teršalų (NH₃ ir angliavandenilių) pažemio koncentracijos lygintos su atitinkamo laikotarpio ribinėmis užterštumo vertėmis, nustatytomis 2000 m. spalio 30 d. Lietuvos Respublikos aplinkos ir

sveikatos apsaugos ministrų įsakymu Nr. 471/582 „Dėl teršalų, kurių kiekis aplinkos ore ribojamas pagal Europos sąjungos kriterijus, sąrašo ir teršalų, kurių kiekis aplinkos ore riboja

mas pagal nacionalinius kriterijus, sąrašo ir ribinių aplinkos oro užterštumo verčių patvirtinimo“ (Žin., 2000, Nr. 100-3185).

27. lentelė. Teršalų ribinės vertės nustatytos žmonių sveikatos apsaugai

Teršalo pavadinimas	Ribinės vertės pagal LR aplinkos ministro įsakymą Nr.591/640 (2001m. gruodžio 11d.) Aplinkos užterštumo normos	
	Periodas	Ribinė vertė
Anglies monoksidas	8 valandų	10 mg/m ³
Azoto dioksidas	1valandos	200 ug/m ³
	Kalendorinių metų	40 ug/m ³
Kietos dalelės KD ₁₀	24 valandų	50 ug/m ³
	Kalendorinių metų	40 ug/m ³
Kietos dalelės KD _{2,5}	Kalendorinių metų	20 ug/m ³
Sieros dioksidas	1 valandos	350 ug/m ³
	24 valandų	125 ug/m ³
Teršalo pavadinimas	Ribinės vertės pagal AM ministro įsakymą Nr.471/582 (2000m. spalio 30 d.) Ir sveikatos ministro įsakymą Nr.D1-329/V-469 (2007 m. birželio 11 d.) Pagal nacionalinius kriterijus	
	Periodas	Ribinė vertė
Amoniakas (NH ₃)	Pusės valandos	0,2 mg/m ³
	Vidutinė paros	0,04 mg/m ³

Planuojamo objekto išmetamų teršalų sklaidos modeliavimo pažemio sluoksnyje rezultatai pateikiami 28 lentelėje.

28. lentelė. Teršalų pažemio koncentracijų skaičiavimo rezultatų analizė

Medžiagos pavadinimas	Ribinė vertė, µg/m ³		Maksimali pažeminė koncentracija aplinkos ore µg/m ³	
			Planuojama situacija PŪV	RV dalimis
Azoto dioksidas ¹	200	valandos	1,4	<0,01
	40	metų	0,09	<0,01
Kietos dalelės (KD ₁₀)	50	24 val.	0,70	0,01
	40	metų	0,28	<0,01
Kietos dalelės (KD _{2,5})	20	metų	0,18	<0,01
Angliavandeniliai (LOJ)	1000	pusės valandos	76	0,08
Anglies monoksidas	10000	8 valandų	0,31	<0,01
Amoniakas	200	pusės valandos	33	0,17
	40	24 val.	28	0,7
Su fonu				
Azoto dioksidas	200	valandos	4,7	0,02
	40	metų	3,39	0,08
Kietos dalelės (KD ₁₀)	50	24 val.	12,8	0,26
	40	metų	12,38	0,31
Kietos dalelės (KD _{2,5})	20	metų	8,28	0,41
Anglies monoksidas	10000	8 valandų	190,31	0,02

¹ Vertinimo metu priimta pilna azoto oksidų konversiją į azoto dioksidą. Priimtas blogiausias variantas.

5.2.5 Išvada

Detalūs oro taršos sklaidos žemėlapiai pateikti ataskaitos **Error! Reference source not found.**priedo **Error! Reference source not found.** priedėlyje.

- Vadovaujantis dėl Lietuvos Respublikos aplinkos ministro ir Lietuvos Respublikos žemės ūkio ministro 2005 m. liepos 14 d. įsakymo Nr. D1-367/3d-342 „Dėl Mėšlo ir srutų tvarkymo aplinkosaugos reikalavimų aprašo patvirtinimo“, ūkio savinikas planuoja skysto mėšlo rezervuarą ir mėšlidę dengti šiaudų sluoksniais.
- Atlikta analizė parodė, analizuojama ūkinė veikla labiausiai paveiks amoniako koncentraciją aplinkos ore (0,5 val.) - iki 0,17 RV ir (24 val.)- 0,7 RV.
- Vertinant PŪV taršą kartu su fonine tarša, didžiausia aplinkoje išliks NH₃ (0,5 val. ir 24 val. koncentracijos - iki 0,17 RV ir 0,7 RV), KD_{2,5} (metinė koncentracija- iki 0,41 RV), KD₁₀ (metinė koncentracija- iki 0,31 RV).

5.3 Klimatas

5.3.1 Vietovės klimato sąlygos

Analizuojama teritorija patenka į Žemaičių aukštumos rajoną parajonį (meteo.lt). Vidutinė metinė 1981-2010 m. temperatūra 6,3-6,7 (C), šilčiausio liepos mėn. temperatūra 17,0-17,5, šalčiausio sausio-vasario mėn. Temperatūra -3,4 -3,0; Absoliutūs minimumai -32,1; absoliutūs maksimumai -35,0; Kritulių kiekis per metus (mm) 810-820; laikotarpio su sniego danga trukmė (dienomis) 75-90; saulės spindėjimo trukmės (valandomis) 1930; svarbiausieji veiskniai ir procesai, lemiantys klimato ypatumus: drėgnų oro masių kilimas vakariniais ir pietvakariniais aukštumų šlaitais.

5.3.2 PŪV poveikis klimato kaitai

Į atmosferą išmetamos šiltnamio efektą sukeliančios dujos

Klimato kaitos analizė atlikta vadovaujantis literatūros šaltiniais [37, 38, 39].

Pagrindinės išmetamosios šiltnamio efektą sukeliančios dujos (arba CO₂ pėdsakas) yra anglies dioksidas (CO₂), metanas (CH₄), azoto oksidas (N₂O), hidrofluorangliavandeniliai (HFCs). Kiekvienos rūšies išmetamųjų dujų kiekis yra paverčiamas anglies dioksido ekvivalentais (CO₂e), kad bendras visų šaltinių poveikis būtų apibendrintas vienu skaičiumi t.y. ŠESD kiekis yra skaičiuojamas išreikštas CO₂ ekv., taikant visuotinio šiltėjimo potencialo vertes: CO₂ – 1; – CH₄ – 25; N₂O – 298.

Žemės ūkio sektorius yra antras svarbiausias išmetamųjų ŠESD kiekio šaltinis Lietuvoje, apimantis 22,9 % viso išmetamo ŠESD kiekio. Lietuvoje žemės ūkio ir atliekų sektoriuose bendrai susidaro didžiausia išmetamo CH₄ kiekio dalis. Išmetamųjų ŠESD kiekis žemės ūkio sektoriuje susidaro dėl šalyje auginamų galvijų žarnyno fermentacijos (CH₄) ir tai sudaro 86,5 % viso išmesto CH₄ kiekio sektoriuje. 2014 m. žemės ūkyje išmetamųjų ŠESD kiekis iš viso sudarė 4525,6 kt CO₂ ekv., iš kurio 53,1 % susidarė žemės ūkio dirvožemiuose, 36,2 % – dėl žarnyno fermentacijos, 9,8 % – dėl mėšlo tvarkymo ir 0,9 % dėl kalkinimo ir karbamido naudojimo.

Net 96 % dėl žarnyno fermentacijos susidarančio išmetamo CH₄ kiekio yra sąlygotas melžiamų karvių ir mėsinių galvijų (60 % ir 36 % atitinkamai).

Žemės ūkyje išmetamam CH₄ kiekiui dėl žarnyno fermentacijos prognozavimui taikytina supaprastinta išmetamo ŠESD kiekio apskaitos rengimo metodika:

$$\dot{S}_{ESD_{\dot{F}CH_4}} = (AD_{MK} * EF_{MK} + AD_{MG} * EF_{MG}) / 1000$$

AD_{MK} - atitinkamas melžiamų karvių skaičius metais

EF_{MK} - specifinis melžiamų karvių emisijos rodiklis (124,77 kg CH₄/vnt./m);

AD_{MG} - atitinkamas mėsinių galvijų skaičius metais

EF_{MG} - specifinis mėsinių galvijų emisijos rodiklis (55,84 kg CH₄/vnt./m)☐

$$\dot{S}_{ESD_{\dot{F}CH_4}} = (248 * 124,77 + 75 * 55,84) / 1000 = 35,13$$

Išmetamas CH₄ kiekis dėl mėšlo tvarkymo atsiranda dėl organinių medžiagų, esančių mėšle, skilimo procesų. Todėl šios kategorijos išmetamas CH₄ kiekis labiausiai priklauso nuo galvijų bandos struktūros, t. y. kiek ir kokių galvijų yra laikoma, taip pat nuo galvijų maitinimo, mėšlo tvarkymo būdo bei klimatinių sąlygų, kurios pasireiškia mėšlo tvarkymo metu. Išmetamo CH₄ kiekio dėl mėšlo tvarkymo prognozavimui taikytina išmetamųjų ŠESD kiekio apskaitos rengimo metodika:

$$\dot{S}ESD_{MT} = (AD_{MK} * EF_{MK} + AD_{MG} * EF_{MG}) / 1000$$

EF_{MK} – specifinis emisijos rodiklis dėl melžiamų karvių (9,64 kg CH₄/vnt./m);

EF_{MG} – specifinis emisijos rodiklis dėl mėsinių galvijų (5,72 kg CH₄/vnt./m);

$$\dot{S}ESD_{MTCH_4} = (248 * 9,64 + 75 * 5,72) / 1000 = 2,82$$

Mėšlo tvarkymo metu susidaro ir N₂O. Išmestas N₂O kiekis susidaro tiesiogiai dėl mėšlo nitrifikacijos ir denitrifikacijos ir netiesiogiai dėl lakiojo azoto nuostolių, kurie atsiranda daugiausia kaip amoniakas (NH₃) ir azoto oksidai (NO_x). Išmetamo N₂O kiekio dėl mėšlo tvarkymo prognozavimui taikytina supaprastinta ŠESD apskaitos rengimo metodika

$$\dot{S}ESD_{\dot{Z}FN_2O} = (AD_{MK} * EF_{MK} + AD_{MG} * EF_{MG}) / 1000$$

EF_{MK} – specifinis emisijos rodiklis dėl melžiamų karvių (0,51 kg N₂O/vnt./m)

EF_{MG} – specifinis emisijos rodiklis dėl mėsinių galvijų (0,25 kg N₂O/vnt./m)

$$\dot{S}ESD_{\dot{Z}FN_2O} = (248 * 0,51 + 75 * 0,25) / 1000 = 0,15$$

29. lentelė. Duomenys apie taršos šaltiniuose numatomą išmesti ŠESD kiekį

Tiesiogiai ir netiesiogiai išmetamas ŠESD kiekis iš planuojamos ūkinės veiklos taršos šaltinių	Numatomas išmesti ŠESD kiekis, t CO ₂ ekv. įgyvendinus pilną projektą (2 etapas)		
	Anglies dioksidas (CO ₂)	Metanas (CH ₄)	Azoto suboksidas (N ₂ O)
Tiesiogiai	35,13	2,82	0,15
Iš viso:	38,1		

Planuojamos ŠESD kiekio mažinimui

Norint iš mėšlo neprarasti didelių azoto kiekių, jam išgaruojant amoniako pavidalu, bus taikomos šios priemonės;

- Skysto ir kieto mėšlo sandėliavimo vietos (virš mėšlo) dengiamos šiaudų sluoksniais.

Rizika dėl klimato kaitos pokyčių ir prisitaikymo galimybės

Metodas

Rizikos dėl klimato kaitos poveikis nagrinėtas pagal trijų žingsnių scenarijų [37]:

- Aktualių PŪV klimatinių veiksnių analizė
- Jautrumo analizė.
- Prisitaikymo galimybės ir jų įvertinimas/priemonės

Klimatinių veiksnių analizė

Pastaraisiais dešimtmečiais vis akivaizdžiau pasireiškianti klimato kaita kelia grėsmę aplinkai, ūkinei veiklai ir kartu pasaulio ekonomikos vystymuisi. Jungtinių Tautų Tarpvyriausybinės klimato kaitos komisijos (TKKK) 5-ojoje ataskaitoje pateikiama aiški išvada, jog vyksta akivaizdūs klimato pokyčiai ir kad juos daugiausia lemia auganti antropogeninė šiltnamio efektą sukeliančių dujų emisija. Labai tikėtina, jog ir toliau išliks panašios pokyčių tendencijos (nebent bus žymiai sumažintas išmetamų teršalų kiekis), o tai neabejotinai lems augantį kintančio klimato poveikį gamtiniais ir socialiniams procesams.

Remiantis Studija [37] 30 lentelėje pateikiame klimato elementų (oro temperatūros, kritulių, vėjo, sniego dangos ir kt.) kaitos tendencijas Lietuvoje.

30. lentelė. Klimato elementų (oro temperatūros, kritulių, vėjo, sniego dangos ir kt.) kaitos tendencijos Lietuvoje

Klimato veiksniai	Numatomų pokyčių pobūdis
Oro temperatūra	Oro temperatūra kils visais metų laikais. Augs tarppariniai oro temperatūros svyravimai. Vidutinė metų temperatūra per XXI a. gali išaugti 1,5–5,1 °C. Stipriausiai atšilimas pasireikš žiemos ir vasaros mėnesiais. Iki 2035 m. temperatūra labiausiai kils vasarį, kovą ir liepą. Globalios oro temperatūros padidėjimas 2°C, lyginant su priešindustriniu lygiu, labiausiai tikėtinas XXI a. viduryje, o Lietuvoje – 15–20 metų anksčiau (apie 2030 m.).
Oro temperatūros ekstremumai	Didės ekstremaliai karštų dienų ir šiltų naktų skaičius. Daugiau bus karščio bangų, o oro temperatūra jų metu bus aukštesnė. Metiniai oro temperatūros maksimumai sparčiausiai kils šalies pietryčiuose ir pietvakariuose, o nuosaikusias jų kilimas prognozuojamas šalies vakaruose. Ekstremalių šalčių pasikartojimas nežymiai mažės. Metinių oro temperatūros minimumų vidurkis labiausiai išaugs Šiaurės Rytų Lietuvoje, mažiausiai – Vakarų Lietuvoje.
Kritulių kiekis	Vidutinis metinis kritulių kiekis iki XXI a. pabaigos turėtų išaugti 3,7–13,5 % (iki 2035 m. – 1,6–4,0 %). Didžiausias kritulių kiekio augimas (15–27 %) prognozuojamas spalio–balandžio mėn. Liepos–rugsėjo mėn. kritulių kiekis mažės, labiausiai – šalies pietryčiuose, o mažiausiai – vakarinėje dalyje.
Gausūs krituliai	Didės gausių kritulių atvejų skaičius ir jų dalis bendrame kritulių kiekyje. Augs dienų, kai per parą iškrenta ≥ 10 mm kritulių, skaičius per metus. Didės metiniai paros kritulių kiekio maksimumai.
Sausros	Tikėtina, jog sausrų skaičius vasarą (ypač antroje vegetacijos periodo pusėje) didės.
Oro drėgnis	Šaltuoju metų laikotarpiu santykinis oro drėgnis keisi mažai, o šiltuoju sumažės (labiausiai liepos–rugsėjo mėnesiais).
Vėjo greitis	Vidutinis vėjo greitis keisis mažai, tačiau gali išaugti jo gūsingumas (ypač vasaros laikotarpiu). Tikėtina, jog audrų ir uraganinių vėjų pasikartojimas augs (ypač šaltuoju metų laikotarpiu).
Saulės spinduliuotė	Saulės spindėjimo trukmė šaltuoju metų laiku trumpės, o šiltuoju – keisis mažai.
Pavojingi hidrometeorologiniai reiškiniai	Tikėtinas pavojingų reiškinių (tokių kaip perkūnija, lijundra, kruša, škvalas, viesulas, konvekcinės audros ir kt.) skaičiaus, trukmės ir intensyvumo didėjimas. Upių poplūdžiai, nuosėkis vasarą ir rudenį
Baltijos jūros lygis, vandens temperatūra	Per XXI a. lygis pakils 20–90 cm. Vandens paviršiaus ir priedugnio temperatūra kils.
Sezoninis įšalas	Įšalo trukmė ir gylis mažės, visiško atitirpimo ir kartotinio užšalimo tikimybė didės.
Sniego rodikliai	Sniego storis ir dienų su sniego danga skaičius sumažės (ypač vakarinėje Lietuvos dalyje), tačiau maksimalus sniego dangos storis keisis nedaug.

Jautrumo ir rizikos analizė

Žemės ūkis (ŽŪ), vertinant jautrumą klimato kaitai, yra vienas labiausiai paveikiamų sektorių, einančių greta su vandens ištekliais, krantais ir žmonių sveikata. Nacionalinėje klimato kaitos valdymo politikos strategijoje (NKKVPS) žemės ūkis priskiriamas prie sektorių, glaudžiai susijusių su prisitaikymu prie klimato kaitos bei su klimato kaitos švelninimo politikos formavimu (LR Seimas, 2012). Literatūroje [37] akcentuojama, kad žemės ūkio sektoriuje prognozuojami klimato pokyčiai turės įtakos derliui, gyvulininkystės valdymui ir gamybos vietoms. Gyvulininkystės sektoriui didžiausia grėsmė gali kilti dėl karščio bangų ir sausrų poveikio.

Planuojamos ūkinės veiklos poveikis prisitaikymui prie klimato kaitos

- Pakankamas geriamo vandens kiekis :
 - Naudojamos automatinės girdyklos, kuriose vanduo būna nuolatos.
 - Vykdomas nuolatinis geriamojo vandens lygio kalibravimas, siekiant išvengti vandens nutekėjimo
 - Sumontuoti geriamo vandens skaitikliai, matuojamas ir registruojamas sunaudojamo vandens kiekis.
 - geriamo gėlo vandens poreikis per parą sieks ~46 m³/d gėlo vandens, o tai sudarys ~27 % nustatyto gręžinio vandens paros debito, taigi planuojamas gręžinys pilnai tenkins ūkinės veiklos vandens poreikį
- Gera oro ventiliacija karvidėse

5.4 Dirvožemis ir žemės gelmės

5.4.1 Esama būklė

Dirvožemis

Vadovaujantis dirvožemio dangos žemėlapiu pagal FAO klasifikaciją analizuojamoje teritorijoje vyrauja tipingi pasotintieji šlynžemiai. Šie dirvožemiai turi glėjinių savybių dėl negiliai slūgsančio gruntinio vandens pertekliaus. Vandens perteklius, bei gruntiniam vandeniui nelaidi paklojinė uoliena, kurios paviršiuje kaupiasi krituliai, prasisunkiantys per laidų ir purų dengiamąjį sluoksnį, tai lemia dirvožemio įmirkimą. Šlynžemiai sudaro 8,58 proc. Lietuvos dirvožemio dangos, dauguma jų išsidėstę nedideliais plotais žemesniame reljefe, įdubimuose, slėniuose ir pakrantėse.

Informacija apie teritorijos taršą praeityje

Remiantis Lietuvos geologijos tarnybos duomenų bazės GEOLIS potencialių geologinės aplinkos taršos šaltinių žemėlapiu [25], analizuojamoje teritorijoje ir jos gretimybėje potencialių aplinkos taršos židinių nėra. Artimiausias potencialus aplinkos taršos šaltinis nuo PŪV sklypo nutolęs apie 3,7 km.

- Sandėlis (Klaipėdos r. sav., Vėžaičių sen., Lapių k.), nuo analizuojamo sklypo nutolęs ~3,7 km pietryčių kryptimi;
- Sandėlis (Kretingos r. sav., Žalgirio sen., Šašaičių k.), nuo analizuojamo sklypo nutolęs ~4,5 km šiaurės vakarų kryptimi;
- Sąvartynas (Klaipėdos r. sav., Kretingalės sen., Grauminės k.), nuo analizuojamo sklypo nutolęs ~5,3 km vakarų kryptimi.

Žemės gelmės

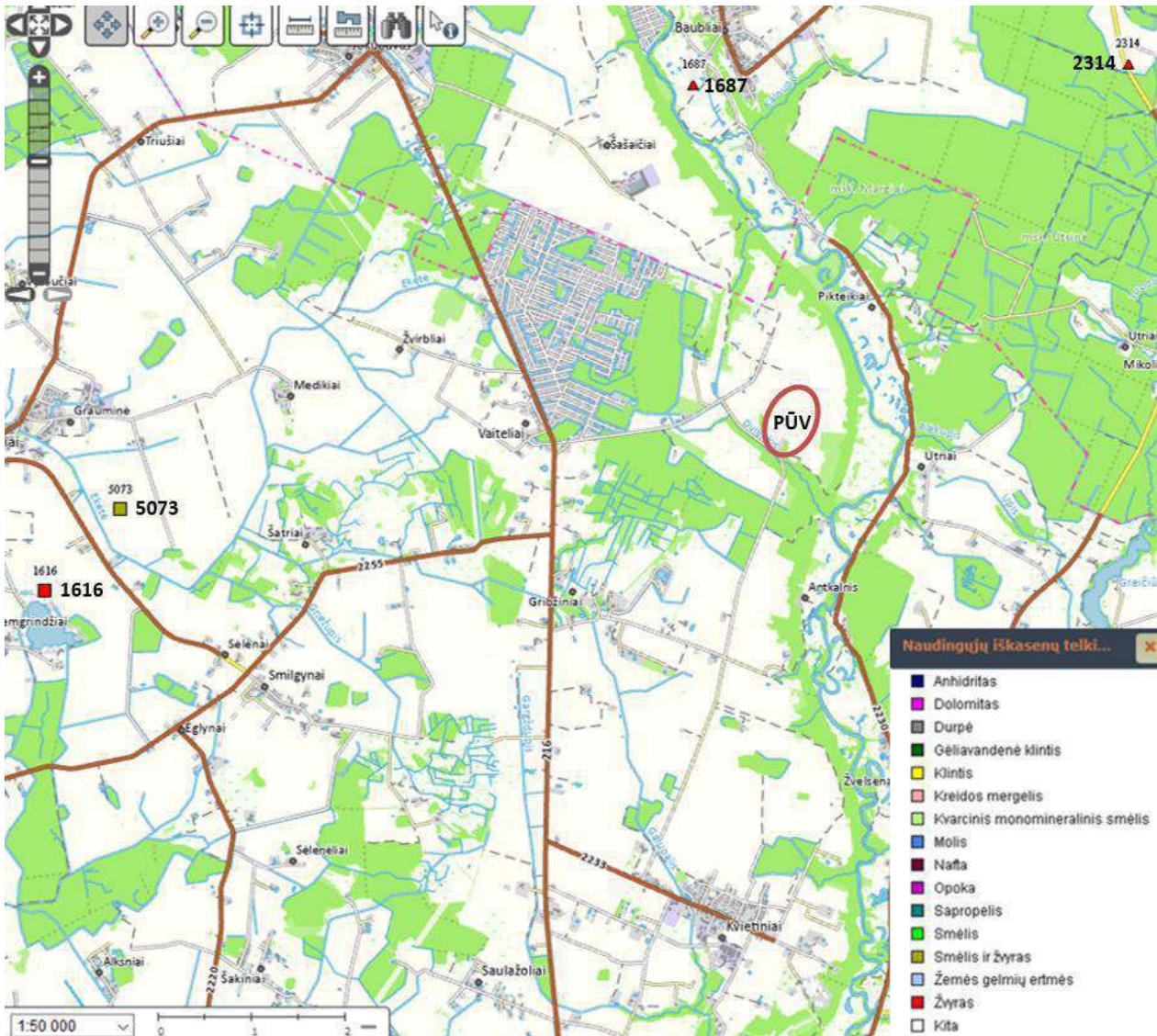
Remiantis LGT geologinių reiškinių ir procesų žemėlapiu PŪV teritorijoje ir šalia jos geologiniai procesai ir reiškiniai, tokie kaip erozija, sufozija, karstas ir nuošliaužos neužfiksuoti. Artimiausi geologiniai reiškiniai (didžioji Kartenos griova ir Kartenos didžiosios griovos nuošliauža) nuo PŪV nutolę ~13,9 km šiaurės rytų kryptimi. Artimiausias geotopas yra Lapiškės akmuo (Nr. 42, tipas riedulys), nuo PŪV teritorijos nutolęs apie 1,6 km pietryčių kryptimi.

Vadovaujantis ūkio subjektų aplinkos monitoringo nuostatų 8.3.1.13.p. požeminio vandens monitoringas privalomas ūkinės veiklos vykdytojams, vienoje vietoje (tvarte ar tvartų grupėje) laikantiems 500 ar daugiau sutartinių gyvulių atitinkantį galvijų (įskaitant karves, veršelius) skaičių. Ūkinės veiklos vykdytojas įgyvendinęs abu PŪV etapus numato vykdyti požeminio vandens monitoringą.

Greta analizuojamos teritorijos naudingų iškasenų telkinių ir plotų nėra, artimiausias naudingųjų išteklių plotas nuo PŪV sklypo ribos nutolęs ~3,8 km (žr. 15 pav.):

- Nenaudojamas Baublių žvyro išteklių plotas (Nr. 1687), nuo analizuojamos teritorijos nutolęs ~3,8 km šiaurės kryptimi;
- Nenaudojamas Mykoliškių žvyro išteklių plotas (Nr. 2314), nuo analizuojamos teritorijos nutolęs ~5,2 km šiaurės rytų kryptimi;

- ▶ Naudojamas Plikių II smėlio ir žvyro telkinys (Nr. 5073), nuo analizuojamos teritorijos nutolęs ~7,1 km vakarų kryptimi;
- ▶ Naudojamas Plikių žvyro telkinys (Nr. 1616), nuo analizuojamos teritorijos nutolęs ~8,0 km pietvakarių kryptimi.



15 pav. PŪV artimiausi naudingųjų iškasenų telkiniai (Igt.lt/epaslaugos/elpaslauga.xhtml)

Informacija apie gėlo ir mineralinio vandens vandenvietes pateikta Ataskaitos 5.2 skyriuje.

5.4.2 Poveikis

Planuojama ūkinė veikla – gyvulių auginimo ūkio įrengimas, I etapu pastatant karvidės pastatą, sandėlį, skysto mėšlo rezervuarą, mėšlidę, siloso tranšėjas, II etapu sandėlį rekonstruojant į veršidės pastatą. Taip pat bus įrengiama asfalto ir žvyro danga greta planuojamų pastatų ir transporto pravažiavimo vietose (žr. 5 pav.).

PŪV eksploatacijos metu susidarys buitinės, gamybinės ir paviršinės – lietaus ir sniego tirpsmo, nuotekos. Buitinės nuotekos pateks į nuotekų siurblinę ir siurblio pagalba bus perpumpuojamos į skysto mėšlo rezervuarą. Gamybinės nuotekos susidarys nuo silosinių ir melžimo aikštelės. Nuo priemelžio aikštelės skystas mėšlas pateks į slalomo kanalų sistemą, iš jos į siurblinę, kur bus panaudojamas nuplauti skersiniam kanalui ir bus perpumpuojamas į skystojo mėšlo rezervuarą. Susidaręs paviršinis vanduo nuo silosinių ir siloso sultys savitaka pateks į nuotekų surinkimo šulinėlį, iš kurio bus perpumpuojamas į esamus skysto mėšlo rezervuarus. Susidaręs paviršinis vanduo nuo tirštojo mėšlo aikštelės perpumpuojamas į skysto mėšlo rezervuarą. Siekiant išvengti bet kokio galimo mėšlo išsiliejimo į aplinką, aplink skysto mėšlo rezervuarą, planuojamas apsauginis pylimas. Pylimo aukštis 2 m, plotas 3477 m², tūris ~6954 m³. Pylimo tūrio užtenka sutalpinti maksimaliai galintį išsilieti srutų,

nuotekų tūrį. PŪV teritorija nepriskiriama pagal Paviršinių nuotekų tvarkymo reglamentą nustatytų galimai taršių teritorijų kategorijai, todėl paviršinių (lietaus ir sniego tirpsmo) nuotekų nuo galimai taršių teritorijų nesusidarys.

Neužterštos paviršinės (lietaus ir sniego tirpsmo) nuotekos susidarys nuo ūkyje esančių pastatų stogų. Lietaus vandeniui surinkti nuo stogų yra suprojektuota lietaus nuvedimo sistema iš metalinių latakų ir lietvamzdžių. Lietaus nuotekas numatyta išleisti į statytojo sklype kasamą kūdrą.

Siekiant išvengti neigiamo poveikio dirvožemiui yra rekomenduojama objekto statybos ir eksploatacijos metu transporto priemonėms judėti tik numatytomis asfalto ir žvyro dangomis, statybos metu pažeistas teritorijas rekultivuoti naudojant tos pačios teritorijos dirvožemį, teritorijas be dangos apsėti vietine žoline augmenija, kuri tvariai palaikys dirvožemio fauną ir mikrobiologinį aktyvumą bei dirvožemio ekosistemą. Laikantis išvardintų rekomendacijų neigiamas poveikis dirvožemiui yra neprognozuojamas.

Avarinio išsiliejimo iš transporto ar kitos technikos metu rekomenduojama naudoti:

- ▶ birų smėlį. Tinka naftos angliavandeniliams ir cheminėms medžiagoms surinkti. Smėlis turi būti laikomas sausai. Panaudotą smėlį būtina pašalinti iš gamtinės aplinkos;
- ▶ smėlio maišus. Smėlio maišai gali būti naudojami nukreipti išsiliejusius teršalus į jų sulaikymo vietą, užblokuoti ir sulaikyti teršalus paviršinių nuotekų nuleidimo sistemose;
- ▶ sorbentus. Taikoma likviduojant naftos angliavandenilių išsiliejimą. Lietuvoje siūlomi įvairių gamintojų produktai: sorbentų granulės, dribsniai, sorbuojantys čiužiniai, kilimėliai, rankovės. Sorbuojanti bona (rankovė) skirta naftos produktams nuo vandens paviršiaus surinkti ir naftos produktų plėvelės plitimui vandenyje sustabdyti.

5.5 Gamtinė aplinka. Kraštovaizdis ir biologinė įvairovė

5.5.1 Esama būklė

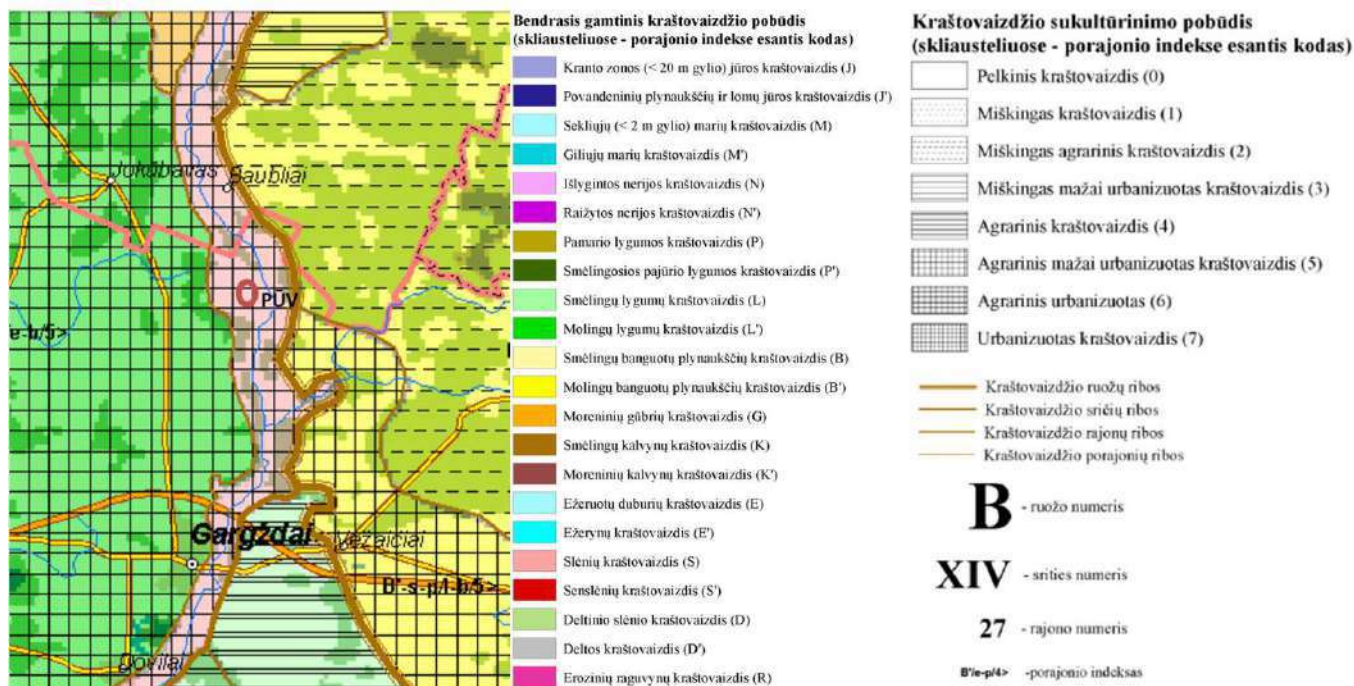
Analizuojama teritorija yra ariamoje žemėje, apsupta dirbamų laukų, daugiamečių natūralių ir pusiau natūralių pievų, ūkinės ir specialiosios paskirties miškų. Dalis analizuojamos teritorijos yra apaugusi mišku (II grupės specialios paskirties draustinių miškais) ir persidengia su sklypu 1,0375 ha plotu, tačiau šioje teritorijoje jokia veikla nėra planuojama.

Regioninis kraštovaizdžio pobūdis ir vertės

PŪV teritorijos reljefas yra Viršutinio pleistoceno Vėlyvojo Nemuno ledynmečio glacialinis (ledyno suformuotas), kuriame vyrauja moreninės lygumos. Analizuojama teritorija pagal geomorfologinį rajonavimą patenka į Vakarų Žemaičių moreninės lygumos sritį, Šiaurės Vakarų Žemaičių moreninės lygumos rajono dabartinių slėnių teritoriją.

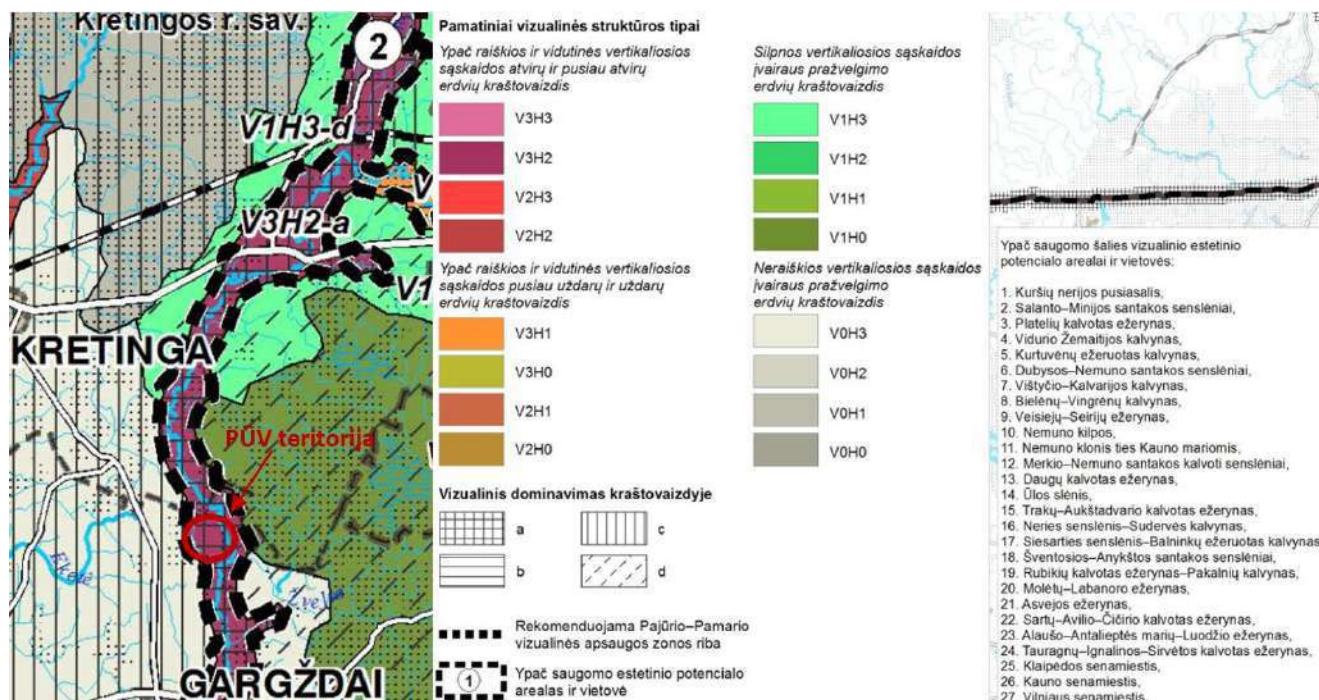
Sklypo reljefas žemėjantis pietvakarių kryptimi. Statybos vietoje žemės paviršiaus absoliutinės altitudės svyruoja 55,50 – 58,20 m ribose.

Remiantis Lietuvos kraštovaizdžio fiziomorfotopų žemėlapiu, pagal bendrą gamtinį pobūdį tiriama vietovė pasižymi agrariniu mažai urbanizuotu slėnių kraštovaizdžiu su vyraujančiais liepų medynais (S/I/5>) (žr. 16 pav.).



16 pav. Lietuvos kraštovaizdžio fiziomorfotopų žemėlapio fragmentas

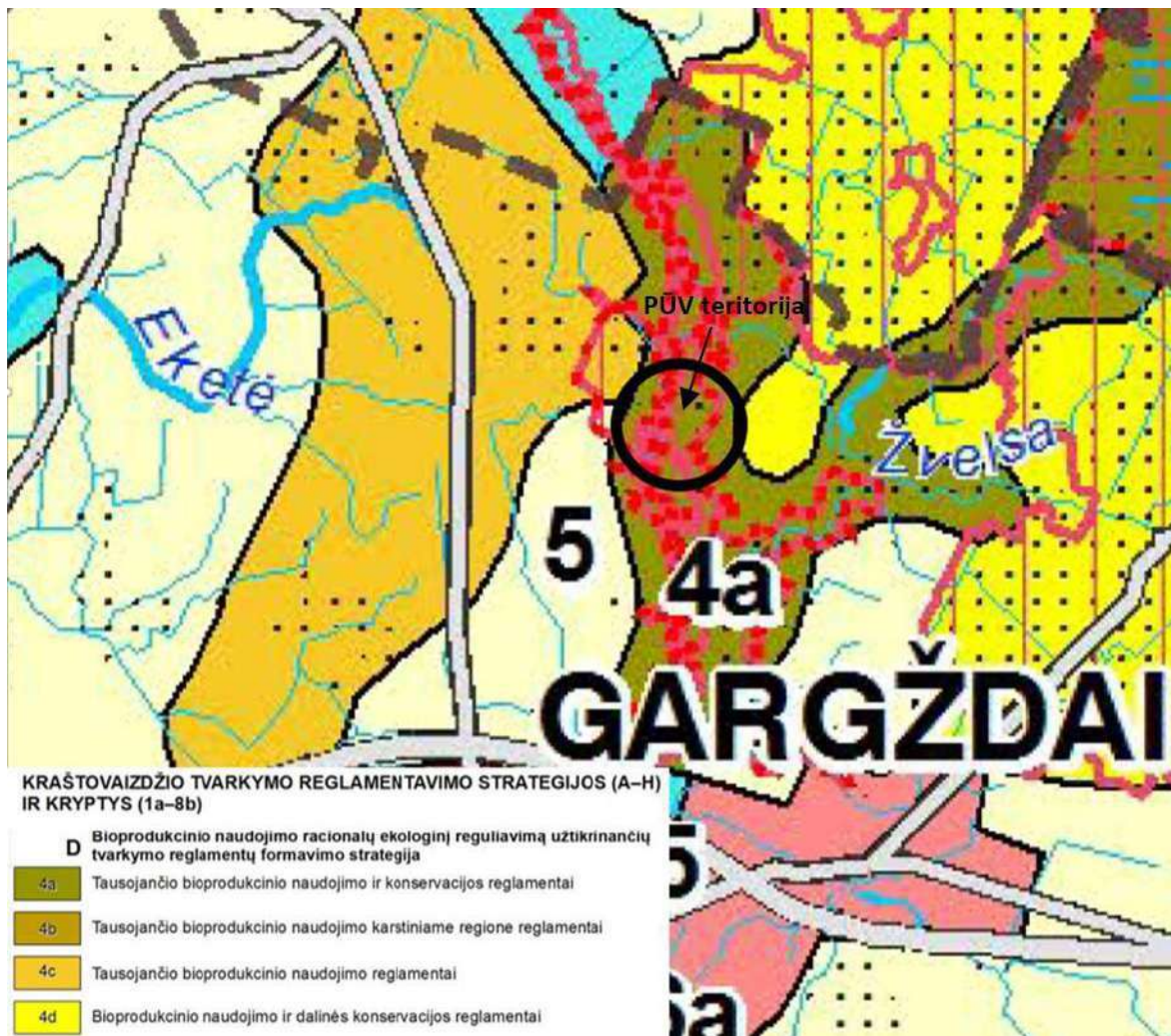
Pagal kraštovaizdžio erdvinės struktūros įvairovės ir jos tipų identifikavimo studiją, analizuojama teritorija priskiriama V3H2-a tipui. Kraštovaizdžio ypač raiški vertikaliųjų sąskaida – stipriai kalvotas bei gilių slėnių kraštovaizdis, kur vyrauja pusiau atvirų didžiųjų dalimi apžvelgiamų erdvių kraštovaizdis su išreikštu vertikaliųjų ir horizontaliųjų dominantų kompleksu. Analizuojama teritorija patenka į ypač saugomą šalies vizualinio estetinio potencialo arealą – Salanto – Minijos santakos senslėnius (žr. 17 pav.). Analizuojamas sklypas persidengia su Minijos senslėnio kraštovaizdžio draustiniu apie 1,1825 ha plotu, tačiau šioje teritorijoje jokia veikla nėra planuojama (žr. 22 pav.).



17 pav. Lietuvos kraštovaizdžio vizualinės struktūros žemėlapio fragmentas

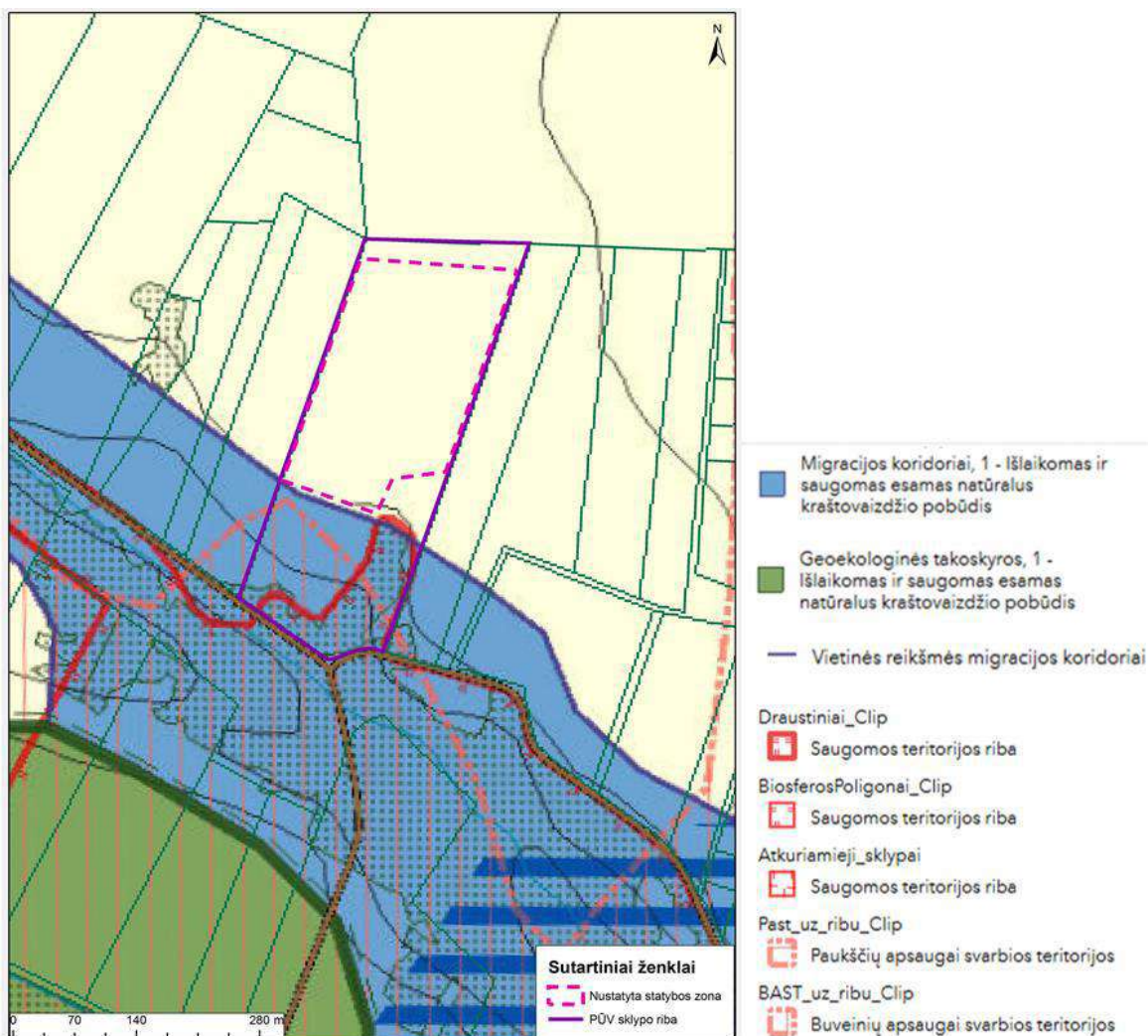
Numatant nacionalines kraštovaizdžio tvarkymo reglamentavimo kryptis, remiantis nacionalinio kraštovaizdžio plano Reglamentavimo kryptių brėžiniu teritorijai numatoma D tipo – bioprodukcinio naudojimo

racionalų ekologinį reguliavimą užtikrinančių tvarkymo reglamentų formavimo strategija ir tausojančio bioprodukcinio naudojimo ir konservacijos reglamentų kryptis (žr. 18 pav.).



18 pav. Lietuvos kraštovaizdžio tvarkymo reglamentavimo kryptių brėžinio ištrauka

Remiantis Klaipėdos rajono savivaldybės teritorijos bendrojo plano gamtinio kraštovaizdžio ir biologinės įvairovės apsaugos brėžiniu dalis analizuojamo sklypo (~2,61 ha plotas) patenka į vietinės reikšmės migracijos koridorių, kuriame išlaikomas ir saugomas esamas natūralus kraštovaizdžio pobūdis. Sklypo dalis, kurioje yra planuojama ūkinė veikla nepatenka į gamtinio karkaso teritoriją (žr. 19 pav.).



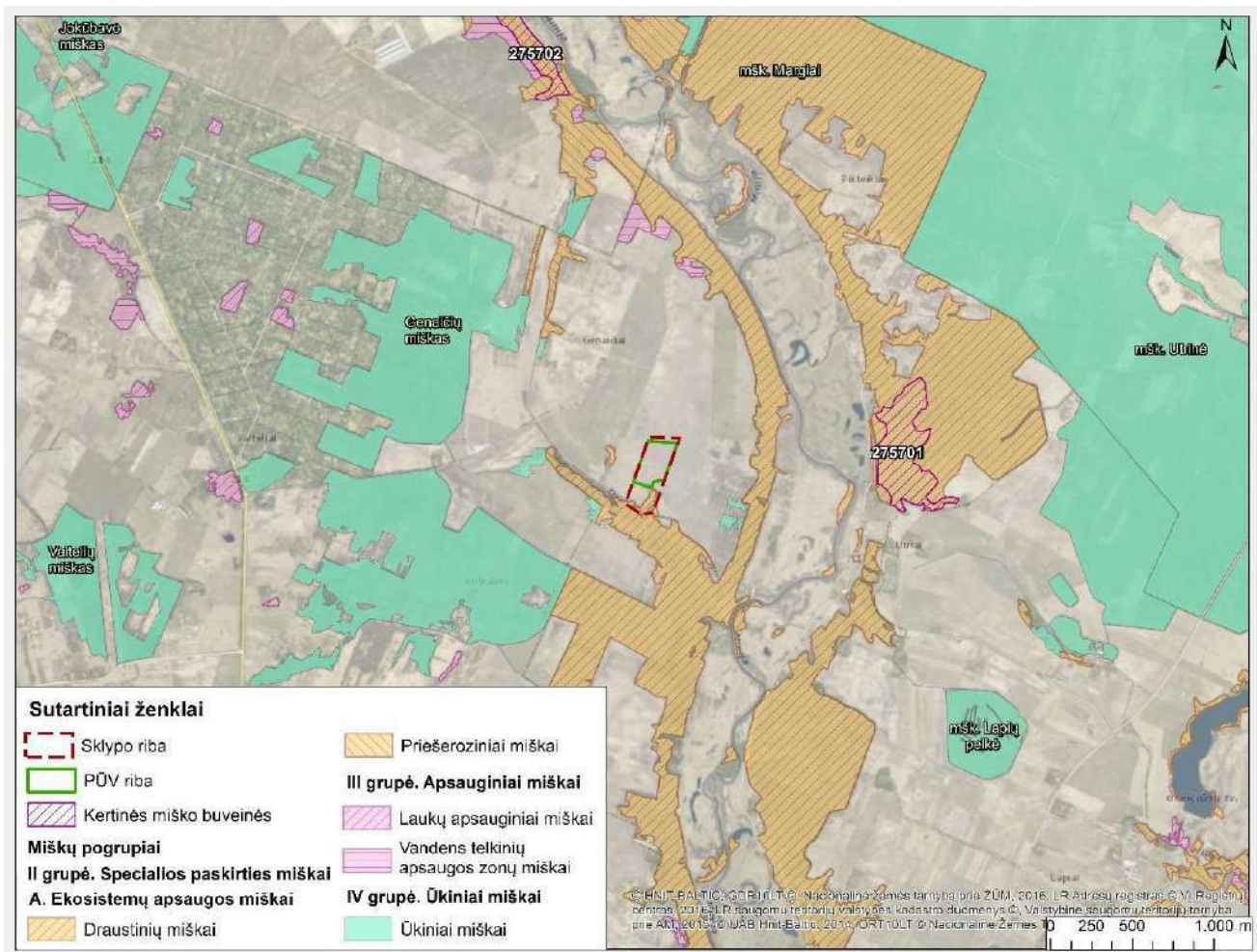
19 pav. Klaipėdos rajono savivaldybės teritorijos bendrojo plano gamtinio kraštovaizdžio ir biologinės įvairovės apsaugos brėžinio ištrauka

Miškai

Analizuojama teritorija yra ariamoje žemėje, apsupta dirbamų laukų, daugiamečių natūralių ir pusiau natūralių pievų, ūkinės ir specialiosios paskirties miškų (žr. 20 pav.). II grupės specialios paskirties draustinių miškų juosta patenka į analizuojamo sklypo ribas ir persidengia su sklypu 1,0375 ha plotu, tačiau į PŪV ribas nepatenka. Tiriama teritorija yra apsupta didesnių ir mažesnių miškų masyvų, tokių kaip Genaičių miškas, mšk. Utrinė, mšk. Margiai ir kt. Atstumas iki artimiausio didelio miško masyvo mšk. Utrinė yra apie 1,2 km. Dauguma analizuojamą teritoriją supančių miškų yra ūkinės arba specialiosios (ekosistemų apsaugos draustinių miškai) paskirties.

Analizuojamos teritorijos ribose kertinių miško buveinių nėra aptinkama, atstumas iki artimiausios kartinės miško buveinės yra didesnis kaip 1,2 km. Artimiausios kartinės miško buveinės (žr. 20 pav.):

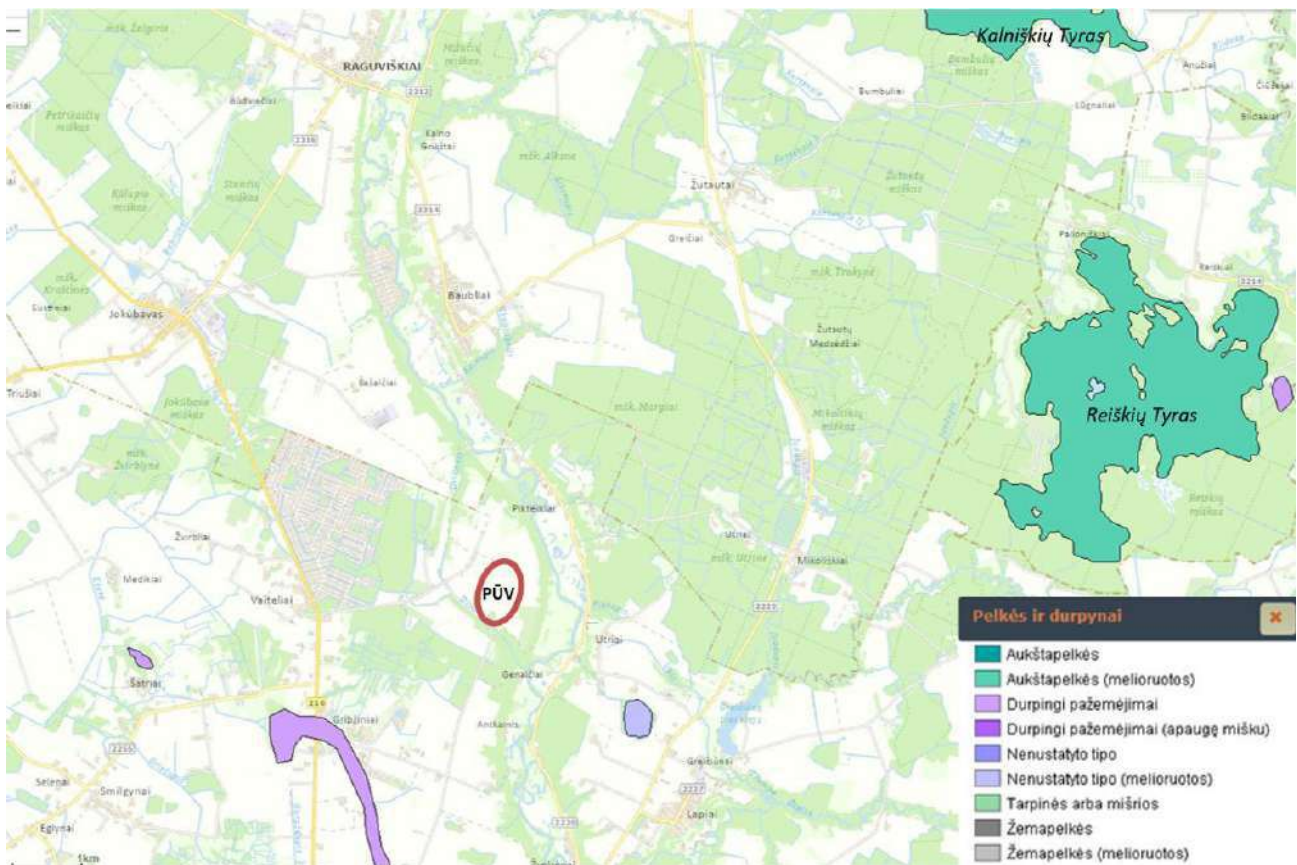
- KMB Nr. 275701, tipas H1 (šlaitas), nuo PŪV sklypo ribos nutolusi apie 1,2 km rytų kryptimi;
- KMB Nr. 275702, tipas H1 (šlaitas), nuo PŪV sklypo ribos nutolusi apie 2,2 km šiaurės kryptimi.



20 pav. Analizuojamos teritorijos, miškų ir kertinių miško buveinių situacijos schema

Pelkės ir durpynai

Analizuojama teritorija nepatenka į pelkių ar durpynų teritorijas. Atstumas iki artimiausios nenustatyto tipo melioruotos pelkės yra apie 1,7 km. Atstumas iki artimiausių didesnių aukštapelkių Reiškių tyras ir Kalniškių tyras yra atitinkamai ~7,4 km ir ~10,4 km (žr. 21 pav.).



21 pav. Arčiausiai PŪV esančios pelkės ir durpynai (lgt.lt/epaslaugas)

Saugomos teritorijos

PŪV sklypas patenka į europinės ir nacionalinės svarbos saugomas teritorijas: su BAST Minijos upės slėniu (LTKLA0003) ir Minijos senslėnio kraštovaizdžio draustiniu persidengia 1,1825 ha plotu (žr. 22 pav.), tačiau šioje teritorijoje jokia veikla nėra planuojama. Taip pat buvo atliktas planuojamos ūkinės veiklos įgyvendinimo poveikio įsteigtoms ar potencialioms „Natura 2000“ teritorijoms reikšmingumo nustatymas ir gauta išvada Nr. 6.4-036.

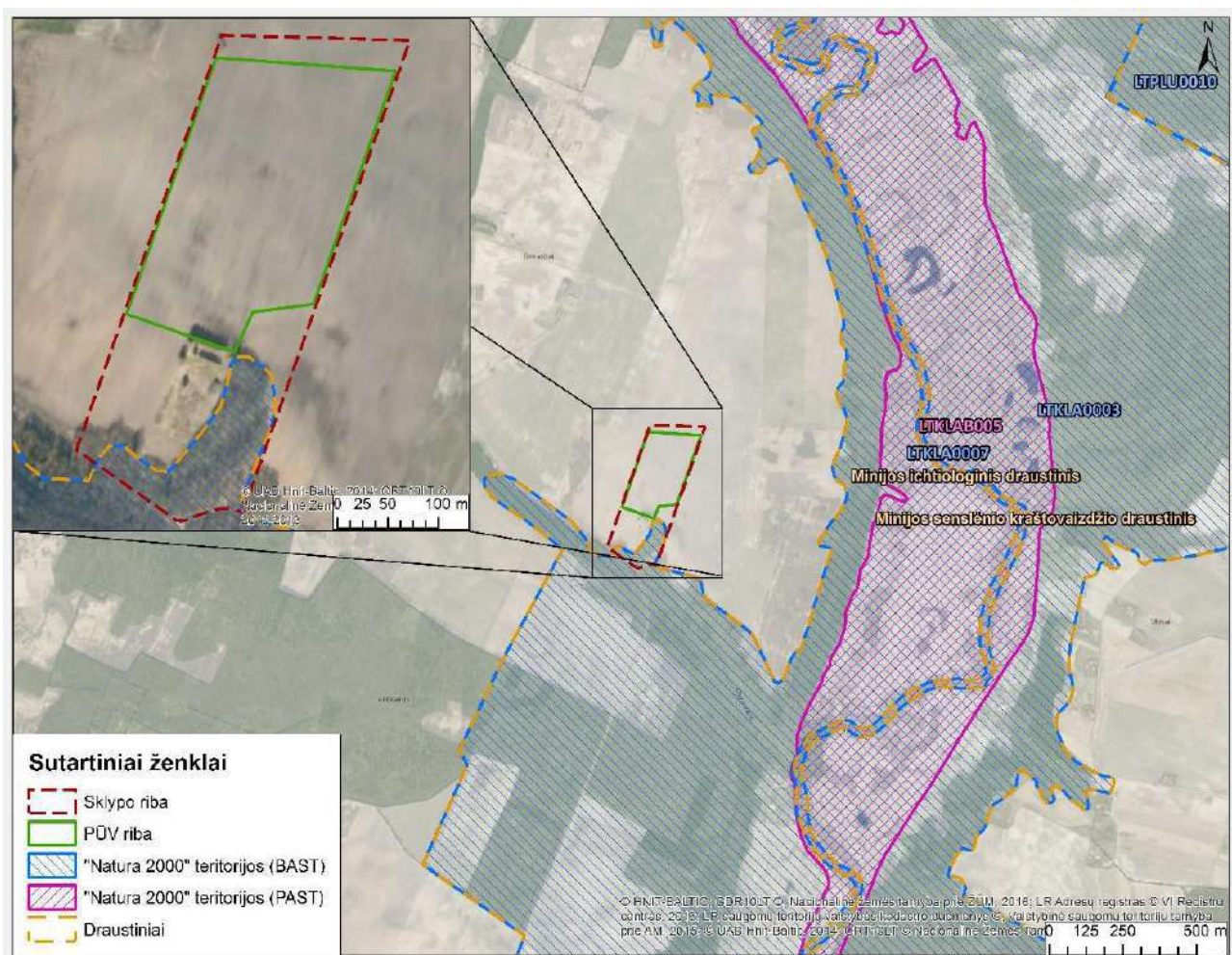
Artimiausios europinės svarbos saugomos teritorijos:

- **Buveinių apsaugai svarbi teritorija (BAST) – Minijos upės slėnis (LTKLA0003).** Teritorija užima 1620,58 ha plotą. Steigimo tikslas: 3260 Upių sraunumos su kurklių bendrijomis; 6210 Stepinės pievos; 6430 Eutrofiniai aukštieji žolynai; 6510 Šienaujamos mezofitų pievos; 8220 Silikatinų uolienų atodangos; 9070 Medžiais apaugusios ganyklos; 9160 Skroblynai; 9180 Griovų ir šlaitų miškai. PŪV sklypas persidengia su saugoma teritorija 1,1825 ha plotu, tačiau šioje teritorijoje jokia veikla nėra planuojama.
- **Paukščių apsaugai svarbi teritorija (PAST) – Minijos upės slėnis (LTKLAB005).** Teritorija užima 2175,37 ha plotą. Steigimo tikslas: Griežlės (*Crex crex*), tulžiu (*Alcedo atthis*) apsauga. Saugoma teritorija nuo PŪV sklypo ribos nutolusi apie 0,6 km atstumu rytų kryptimi.
- **Buveinių apsaugai svarbi teritorija (BAST) – Minijos upė (LTKLA0007).** Teritorija užima 1869,95 ha plotą. Steigimo tikslas: Kartuolė; Ovalioji geldutė; Paprastas kirtiklis; Paprastas kūjagalvis; Pleištinė skėtė; Ūdra; Upinė nėgė. Saugoma teritorija nuo PŪV sklypo ribos nutolusi apie 0,72 km atstumu rytų kryptimi.
- **Buveinių apsaugai svarbi teritorija (BAST) – Rietavo miškai (LTPLU0010).** Teritorija užima 30109,48 ha plotą. Steigimo tikslas: 3160 Natūralūs distrofiniai ežerai; 6450 Aliuvinės pievos; 6510 Šienaujamos mezofitų pievos; 7110* Aktyvios aukštapelkės; 7140 Tarpinės pelkės ir liūnai; 7150 Plikų durpių

saidrynai; 7160 Nekalkingi šaltiniai ir šaltiniuotos pelkės; 9010* Vakarų taiga; 9050 Žolių turtingi eglynai; 9080* Pelkėti lapuočių miškai; 9160 Skroblynai; 91D0* Pelkiniai miškai; 91E0* Aliuviniai miškai; kraujalakinis melsvys; lūšis; ovalioji geldutė; pleištinė skėtė. Saugoma teritorija nuo PŪV sklypo ribos nutolusi apie 1,76 km atstumu rytų kryptimi.

Artimiausios nacionalinės svarbos saugomos teritorijos:

- ▶ **Minijos senslėnio kraštovaizdžio draustinis.** Teritorija užima 1655,68 ha plotą. Steigimo tikslas: išsaugoti raiškų Minijos upės erozinio senslėnio kraštovaizdį. PŪV sklypas su saugoma teritorija persidengia apie 1,1825 ha plotu, tačiau šioje teritorija jokia veikla nėra planuojama.
- ▶ **Minijos ichtiologinis draustinis.** Teritorija užima 2020,92 ha plotą. Steigimo tikslas: išsaugoti lašių, šlakių, upėtakių ir žiobrių nerštavietes, saugomas rūšis: raudonąją gegūnę, baltijinę gegūnę, juodąjį apoloną, baltajuostį melsvį, pleištinę skėtę, ovaliąją geldutę, kartuolę paprastąjį kūjagalvį, paprastąjį kirtiklį, upinę nėgę, griežlę, juodąją meletą, tulžį, vapsvaėdį, ligutę, paprastąją medšarkę, ūdrą bei Europos Bendrijos svarbos natūralias buveines: 6270 rūšių turtingus smilgynus, 9050 žolių turtingus eglynus. Saugoma teritorija nuo PŪV sklypo ribos nutolusi apie 0,72 km rytų kryptimi.



22 pav. Arčiausiai PŪV esančios nacionalinės ir europinės svarbos saugomos teritorijos (LR Saugomų teritorijų valstybės kadastras)

Biologinė įvairovė

Analizuojama teritorija yra ariamoje žemėje, apsupta dirbamų laukų, daugiamečių natūralių ir pusiau natūralių pievų, ūkinės ir specialiosios paskirties miškų (žr. 20 pav.). Vyraujantis natūralių pievų ir ganyklų tipas – tikrosios pievos (*Arrhenatherion elatioris*), pašiaušėlynai (*Alopecurion pratensis*) ir purienynai (*Calthion palustris*).

Analizuojamoje teritorijoje gali būti sutinkamos dirbamiems laukams ir pievoms būdingos žinduolių ir paukščių rūšys, tokios kaip stirna (*Capreolus capreolus*), pilkasis kiškis (*Lepus europaeus*), rudoji lapė (*Vulpes vulpes*), baltakrūtis ežys (*Erinaceus concolor*), įvairūs peliniai graužikai (*Myomorpha*), baltasis gandras (*Ciconia ciconia*), varniniai (*Corvidae*) ir žvirbliniai (*Passeridae*) paukščiai, dirvinis vieversys (*Alauda arvensis*), pempė (*Vanellus vanellus*), kurapka (*Perdix perdix*) ir kt.

Remiantis saugomų rūšių informacine sistema (SRIS) saugomų rūšių analizuojamoje teritorijoje ir jos gretimybėje nebuvo užfiksuota. SRIS išrašas dokumento 5 priede.

Vertinant teritoriją platesniu mastu galima teigti, kad analizuojama vietovė yra gana tinkama gyvūnų migracijai, kadangi ji yra apsupta didesnių ir mažesnių miškų masyvų, tokių kaip Genaičių miškas, mšk. Utrinė, mšk. Margiai ir kt. (žr. 20 pav.), o analizuojamas sklypas yra tarp miškų masyvų potencialiai tinkamoje gyvūnų migracijai vietoje.

Europos bendrijos svarbos natūralios buveinės

Europos bendrijos svarbos natūralių buveinių PŪV sklype nėra. Artimiausios Europos bendrijos svarbos natūralios buveinės (žr. 23 pav.):

- ▶ Miškų buveinė nuo analizuojamo sklypo nutolusi ~0,5 km šiaurės rytų kryptimi. Buveinės tipas: 9160 (Subatlantiniai ir vidurio Europos ąžuolų ir skroblų miškai (*Carpinion betuli*));
- ▶ Miškų buveinė nuo analizuojamo sklypo nutolusi ~0,6 km pietvakarių kryptimi. Buveinės tipas: 9160 (Subatlantiniai ir vidurio Europos ąžuolų ir skroblų miškai (*Carpinion betuli*));
- ▶ Pievų buveinė nuo analizuojamo sklypo nutolusi ~0,8 km pietvakarių kryptimi. Buveinės tipas: 6510 (Žemumų šienaujamos pievos (*Alopecurus pratensis*, *Sanguisorba officinalis*));



23 pav. PŪV sklypas ir Europos bendrijos svarbos natūralios buveinės (geoportal.lt)

5.5.2 Poveikis, rekomenduojamos priemonės

Kraštovaizdis

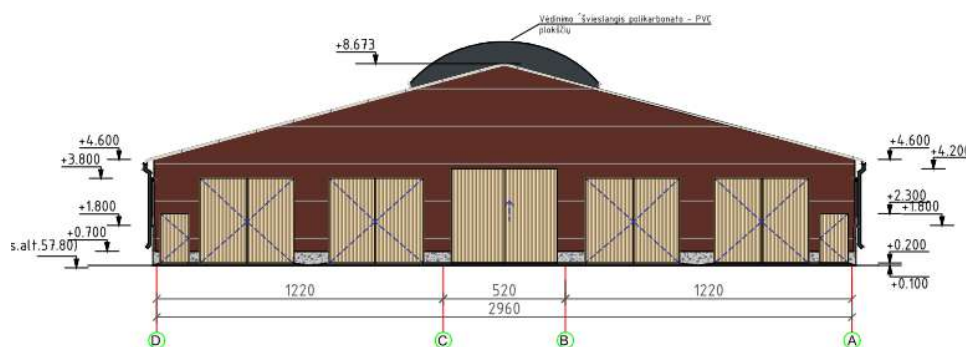
PŪV teritorija yra ariamoje žemėje, apsupta dirbamų laukų, daugiamečių natūralių ir pusiau natūralių pievų, ūkinės ir specialiosios paskirties miškų. Vyrauja agrarinis kraštovaizdis. Analizuojama teritorija patenka į ypač saugomą šalies vizualinio estetinio potencialo arealą – Salanto – Minijos santakos senslėnius (žr. 17 pav.), taip pat ji persidengia su Minijos senslėnio kraštovaizdžio draustiniu apie 1,2 ha plotu, tačiau šioje teritorijoje ūkinė veikla nėra planuojama (žr. 22 pav.). Remiantis Klaipėdos rajono savivaldybės teritorijos bendrojo plano gamtinio kraštovaizdžio ir biologinės įvairovės apsaugos brėžiniu dalis analizuojamo sklypo (~2,61 ha plotas) patenka į gamtinio karkaso vietinės reikšmės migracijos koridorių, kuriame išlaikomas ir saugomas esamas natūralus kraštovaizdžio pobūdis, tačiau sklypo dalis, kurioje yra planuojama ūkinė veikla nepatenka į gamtinio karkaso teritoriją (žr. 19 pav.). PŪV nepažeis „Gamtinio karkaso nuostatų reikalavimų“, patvirtintų LR aplinkos ministro 2010 m. liepos 16 d. įsakymu Nr. D1-624.

Įgyvendinant projektą gali būti daromas neigiamas poveikis Minijos senslėnio kraštovaizdžio draustiniui, kuriame yra saugomas raiškus Minijos upės erozinio senslėnio kraštovaizdis. Planuojami pastatai kartu su visa ūkio infrastruktūra gali tapti vizualinės taršos objektu.

Siekiant to išvengti yra numatoma atsisakyti ryškių, blizgių ir iš aplinkos smarkiai išsiskiriančių pastatų spalvinių elementų, pastatų išorei numatoma rinktis kiek galima natūralesnes spalvas ir medžiagas, kurias lengviau įsilietų į kraštovaizdį ir būtų mažiau pastebimos, stogo dangai nesirinkti blizgančių (atspindinčių šviesą) medžiagų, tokių kaip blizgi skarda ir kitos. Planuojamiems pastatams dažyti parinkta ruda spalva (RAL 8017) ir kiti rudos spalvos atspalviai, kurie yra pakankamai natūralūs, todėl neišsiskirs iš aplinkos ir taip sumažins ar visiškai padės išvengti neigiamo vizualinio poveikio Minijos slėnio kraštovaizdžiui (žr. 24 pav.).

Rekomenduojama PŪV teritoriją apželdinti visžalių vietinių medžių ir krūmų rūšių juostomis, kurios sudarys vizualinį barjerą visais metų laikais, taip paslėpdamos planuojamus gyvulių ūkio pastatus ir sumažindamos neigiamas vizualinės taršos poveikį Minijos upės senslėnio kraštovaizdžiui iki minimalaus, ar leis jo visiškai išvengti. Rekomenduojama sodinti tokius želdinius, kurie yra vietiniai ir vyraujantys greta esančiuose miškuose: juodalksnius, baltalksnius, ąžuolus, paprastąsias egles, beržus. Be to rekomenduojama užsodinti želdiniais ir žemutinį ardą, renkantis pومیškio ir trako augalus, tokius kaip šermukšnis, lazdynas, kadagys, šaltkėšnis, sausmedis, ieva, karklas ir kt. Užsodintų želdinių plotis turėtų būti toks, kad augmenija užmaskuotų planuojamus pastatus ir sudarytų vizualinį barjerą, t.y., bent 8-10 metrų.

Laikantis nurodytų rekomendacijų yra prognozuojama, kad poveikis kraštovaizdžiui dėl PŪV bus sumažintas iki minimalaus arba nereikšmingo.



24 pav. Rudo atspalvio (RAL 8017) spalva dažyto planuojamo pastato pavyzdys

Miškai

II grupės specialios paskirties draustinių miškų juosta patenka į analizuojamo sklypo ribas ir persidengia su sklypu 1,0375 ha plotu, tačiau į PŪV teritoriją nepatenka. Tiriama teritorija yra apsupta didesnių ir mažesnių miškų masyvų, tokių kaip Genaičių miškas, mšk. Utrinė, mšk. Margiai ir kt.. Atstumas iki artimiausio didelio miško masyvo mšk. Utrinė yra apie 1,2 km. Dauguma analizuojamą teritoriją supančių miškų yra ūkinės arba specialiosios (ekosistemų apsaugos draustinių miškai) paskirties.

Analizuojamos teritorijos ribose kertinių miško buveinių nėra aptinkama, atstumas iki artimiausios kertinės miško buveinės yra didesnis kaip 1,2 km, dėl to neigiamas poveikis kertinėms miško buveinėms yra neprognozuojamas. Neigiamas poveikis miškams nėra prognozuojamas, kadangi projekto įgyvendinimo metu nėra planuojami jokie medžių kirtimai, PŪV teritorija nepatenka į miškų zoną.

Pelkės ir durpynai

Šiam gamtos komponentui joks poveikis nėra prognozuojamas, kadangi atstumas iki artimiausios nenustatyto tipo melioruotos pelkės yra apie 1,7 km, o didesnių pelkių ir durpynų įtrauktų į Lietuvos pelkių ir durpynų kadastrą kuriems galėtų būti daromas reikšmingas neigiamas poveikis projekto gretimybėje nėra.

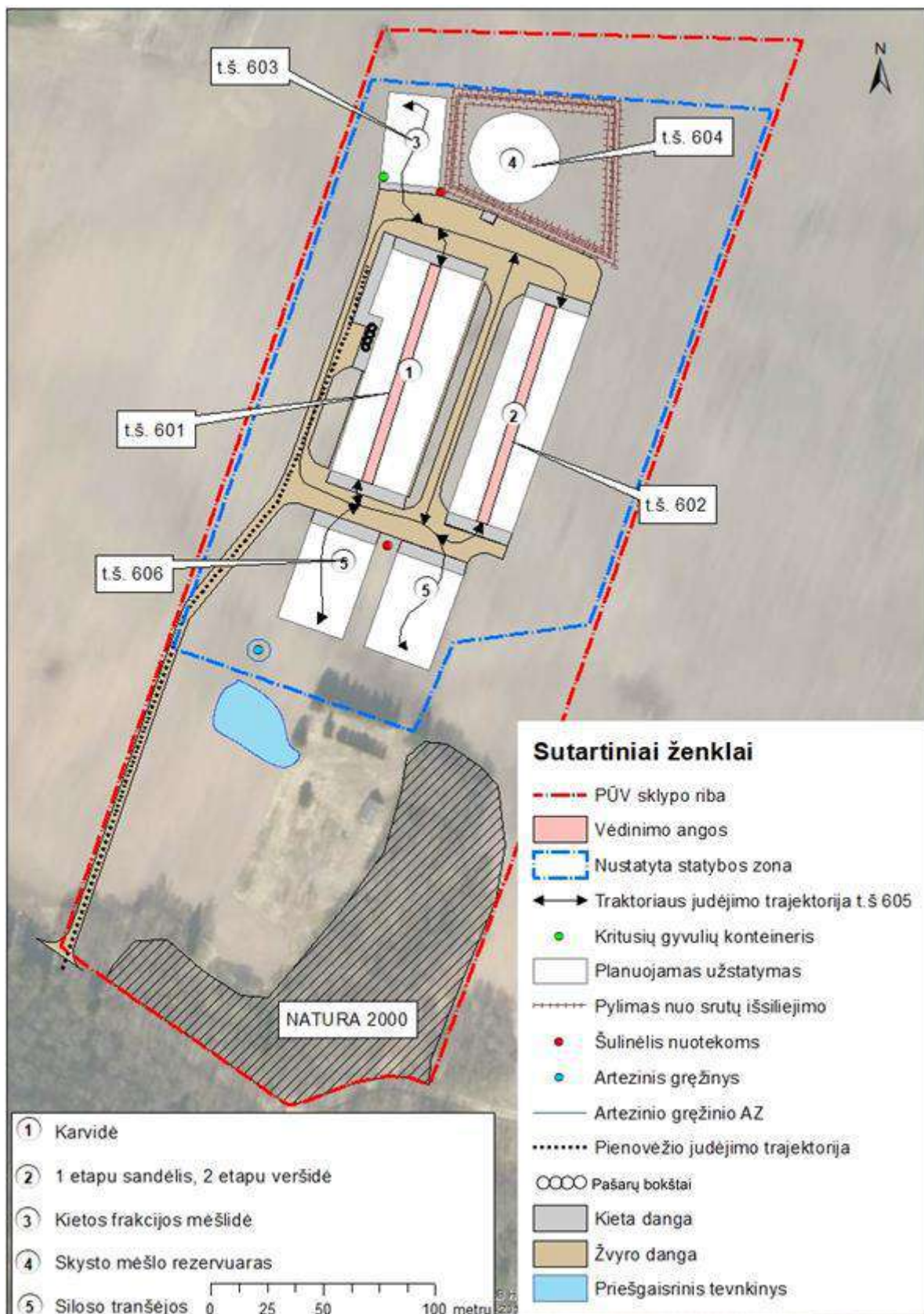
Saugomos teritorijos

PŪV sklypas patenka į europinės ir nacionalinės svarbos saugomas teritorijas: su BAST Minijos upės slėniu (LTKLA0003) ir Minijos senslėnio kraštovaizdžio draustiniu persidengia 1,1825 ha plotu (žr. 22 pav.), tačiau šioje teritorijoje jokia veikla nėra planuojama.

Pajūrio regioninio parko direkcija pateikė išvadą dėl planuojamos ūkinės veiklos įgyvendinimo poveikio įsteigtoms ar potencialioms „Natura 2000“ teritorijoms reikšmingumo. Buvo išskirti pagrindiniai faktoriai, kurie gali sukelti reikšmingą poveikį įsteigtoms ar potencialioms „Natura 2000“ teritorijoms: trikdymas, buveinių fragmentacija ar plotų mažėjimas, migracijos kelių sunaikinimas, upės eutrofikacijos didinimas, cheminė vandens tarša. Projektas gali neigiamai paveikti Minijos upės slėnio PAST LTKLAB005 ir BAST LTKLA 0007 „Natura 2000“ teritorijas, kuriose saugomos dvi paukščių rūšys – griežlės ir tulžiai, žuvų rūšys: lašiša, vijūnas, kirtiklis, kartuolė, paprastasis kūjagalvis, viena žinduolių rūšis – ūdra, bestuburiai ovalioji geldutė ir pleištinė skėtė. Taip pat planuojamas srutų rezervuaras šalia „Natura 2000“ teritorijos yra potenciali grėsmė upės hidrobiontams ir avarijos atveju gali būti sunaikintos saugomų žuvų populiacijos, pakenkta lašišinių žuvų buveinėms.

Vertinti šie planuojamos veiklos galimi poveikiai NATURA 2000 teritorijoms:

- **Buveinių fragmentacija** – reikšmingas poveikis nenustatytas. Prognozuojama, kad buveinėms PŪV pastatai ir pati veikla nesudarys pakankamai didelio fizinio barjero, kuris galėtų užblokuoti ekosistemų migracijos kelius, taip pat nenumatomas papildomas teritorijos aptvėrimas, todėl gyvūnų migracijai nebus daromas reikšmingas neigiamas poveikis.
- **Plotų mažėjimas** – plotų sumažėjimas nėra prognozuojamas, kadangi jokia PŪV saugomų teritorijų ribose nėra planuojama.
- **Trikdymas, migracijos kelių sunaikinimas** – reikšmingas poveikis nenustatytas (žr. žemiau „biologinė įvairovė“)
- **Upės eutrofikacijos didinimas ir cheminė vandens tarša.** Ūkinės veiklos metu gamybinės ir mėšlu užterštos paviršinės nuotekos nuo melžimo aikštelės, mėšlo aikštelės ir silosinių pateks į srutų rezervuarą, kuris planuojamas šiaurinėje sklypo dalyje (toliausiai nutolusiame taške nuo „Natura 2000“ teritorijos). Potenciali grėsmė saugomoms ekosistemoms būtų avarijos atveju, kurios metu galimai būti sunaikintos saugomų rūšių populiacijos, bei pakenkta jų buveinėms. Atsižvelgiant į galimas rizikas ir į tai, kad PŪV yra šalia Natura 2000 teritorijos, bei siekiant išvengti bet kokio skysto mėšlo išsiliejimo į jas, aplink potencialiai didžiausią planuojamą taršos šaltinį t.y. skysto mėšlo rezervuarą, projektuojamas apsauginis pylimas, kurio parametrai - 2 metrai aukštis, pylimo viršutinės dalies plotis 1 m. Atitvertos teritorijos dugnas bus išklojamas vandeniui nelaidžia plėvele. Apsauginio pylimo aukštis 2 m (projektinė žemės paviršiaus altitudė 58,00 m, pylimo keteros altitudė 60,00 m). Vidaus plotas skaičiuojant pagal pylimo vidaus šlaito apatinę dalį yra 3477 m²; tūris ~6954 m³. Pylimas sutalpins maksimaliai avarijos atveju galintį išsilieti skysto mėšlo ir srutų tūrį 6621,86 m³ (rezervuaro tūris) < 6954m³(galimas pylimo pagalba sutalpinamas tūris). Sprendiniai užtikrins, kad net avarijos atveju sandėliuojant skystą mėšlą ir srutas bus užtikrinama apsauga nuo potencialaus jų patekimo į „Natura 2000“ teritorijas ir į Minijos upę. Avarijos atveju skystas mėšlas ir srutos būtų lokalizuojamos vietoje ir neturėtų galimybės paviršiumi ir gruntiniais vandenimis patekti į aplinką. Detalūs sprendiniai dėl organinių teršalų išsiliejimo prevencijos pateikti ataskaitos skyriuje Planuojami sprendiniai.



25 pav. Taršos šaltinių padėtis natura 2000 teritorijos atžvilgiu

Išvada:

Igyvendinus visas pateiktas prevencijos priemones ir rekomendacijas, net ir avarijos atveju reikšmingas ilgalaikis neigiamas poveikis saugomoms „Natura 2000“ teritorijoms ir jų vertybėms nėra prognozuojamas.

Biologinė įvairovė

Analizuojamoje teritorijoje gali būti sutinkamos dirbamiems laukams ir pievoms būdingos gyvūnų ir augalų rūšys. Nagrinėjama teritorija yra gyvūnų migracijai gana tinkamoje vietoje, kadangi ji yra apsupta didesnių ir mažesnių miškų masyvu, tokių kaip Genaičių miškas, mšk. Utrinė, mšk. Margiai ir kt. Prognozuojama, kad migruojantiems gyvūnams PŪV pastatai nesudarys pakankamai didelio fizinio barjero, kuris galėtų užblokuoti jų migracijos kelius, taip pat nenumatomas papildomas teritorijos aptvėrimas, todėl gyvūnų migracijai nebus daromas reikšmingas neigiamas poveikis. Teigiamai vertinamas ir rekomenduojamas teritorijos apželdinimas kraštovaizdžio apsaugai, kuris leistų nagrinėjamai teritorijai visiškai įsilieti į ją supančią aplinką. Bėgant laikui gyvūnai suformuos naujus migracijos kelius, galimai aplenkiančius fizinį barjerą sudarančius PŪV pastatus, todėl galimas tik laikinas neigiamas poveikis gyvūnų migracijai, kuris, su laiku susiformavus naujiems migracijos keliams išnyks.

PŪV statybų ir eksploatacijos metu suintensyvėjus transportui ir triukšmui galimas jautresnių žmonių veiklai gyvūnų rūšių trikdymas, dėl kurio kai kurie gyvūnai galimai pasitrauks į atokiau esančias žmogaus veiklos mažiau paveiktas vietas arba prisitaikys prie esamų pakitusių sąlygų.

Remiantis saugomų rūšių informacine sistema (SRIS) saugomų rūšių analizuojamoje teritorijoje ir jos gretimybėje nebuvo užfiksuota, todėl neigiamas poveikis saugomoms rūšims yra neprognozuojamas.

Išvada:

Reikšmingas ilgalaikis neigiamas poveikis biojvairovei, saugomoms rūšims, gyvūnų migracijai yra neprognozuojamas.

5.6 Nekilnojamosios kultūros vertybės

5.6.1 Esama būklė

Remiantis Kultūros paveldo departamento prie Kultūros ministerijos „Kultūros vertybių registro“ informacinės sistemos duomenimis analizuojamoje teritorijoje kultūros paveldo vertybių nėra.

Artimiausios kultūros paveldo vertybės (žr. 26 pav.):

- Genaičių kapinynas (Klaipėdos rajono sav., Dauparų-Kvietinių sen., Genaičių k.), Unik. Nr. 13070, nuo PŪV sklypo nutolusios apie 0,72 km pietryčių kryptimi;
- Genaičių kaimo senosios kapinės (Klaipėdos rajono sav., Dauparų-Kvietinių sen., Genaičių k.), Unik. Nr. 24376, nuo PŪV sklypo nutolusios apie 0,74 km pietryčių kryptimi;
- Utrių kaimo senosios kapinės (Klaipėdos rajono sav., Vėžaičių sen., Utrių k.), Unik. Nr. 24440, nuo PŪV sklypo nutolusios apie 1,2 km rytų kryptimi;
- Kopyltstulpis su skulptūromis (Klaipėdos rajono sav., Vėžaičių sen., Utrių k.), Unik. Nr. 15214, nuo PŪV sklypo nutolęs apie 1,3 km pietryčių kryptimi. Kompleksą sudaro:
 - Kopyltstulpis, Unik. Nr. 25076;
 - "Švč. M. Marija Maloningoji" skulptūra, Unik. Nr. 25077;
 - "Jėzus Nazarietis" skulptūra, Unik. Nr. 25078;
 - "Šv. Barbora" skulptūra, Unik. Nr. 25079;
- Pikteikių kaimo antrosios senosios kapinės (Klaipėdos rajono sav., Vėžaičių sen., Pikteikių k.), Unik. Nr. 24433, nuo PŪV sklypo nutolusios apie 1,3 km šiaurės rytų kryptimi;
- Pikteikių kaimo pirmosios senosios kapinės (Klaipėdos rajono sav., Vėžaičių sen., Pikteikių k.), Unik. Nr. 24432, nuo PŪV sklypo nutolusios apie 1,5 km šiaurės rytų kryptimi;
- Antkalnio, Gribžinių piliakalnis su gyvenvietė (Klaipėdos rajono sav., Dauparų-Kvietinių sen., Antkalnio k.) Unik. Nr.23769, nuo PŪV sklypo nutolęs apie 1,8 km atstumas iki vizualinės apsaugos pozonio apie 1,6 km. Kompleksą sudaro:
 - Antkalnio, Gribžinių piliakalnis su gyvenvietė piliakalnis, vad. Pilale, Unik. Nr. 5178;
 - Antkalnio, Gribžinių piliakalnis su gyvenvietė gyvenvietė, Unik. Nr. 23770.



26 pav. Artimiausi kultūros paveldo objektai (ištrauka iš Kultūros vertybių registro)

5.6.2 Poveikis

Nuo analizuojamo objekto artimiausias kultūros paveldo objektas yra nutolęs daugiau kaip 0,7 km. Dėl planuojamo objekto statybos ir tolimesnės eksploatacijos reikšmingas neigiamas poveikis artimiausioms kultūros paveldo vertybėms nenumatomas.

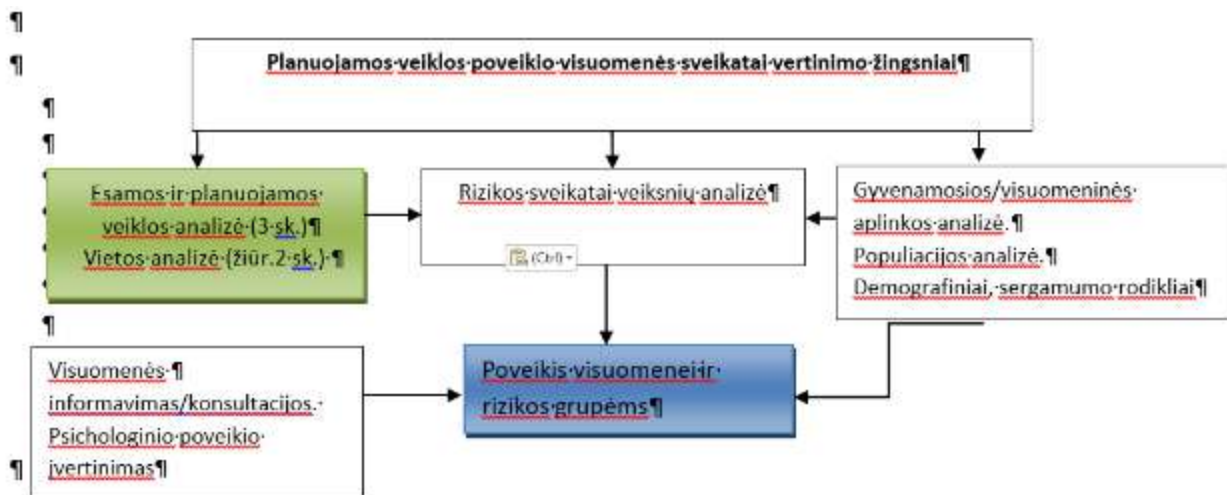
5.7 MATERIALINĖS VERTYBĖS

Planuojamame žemės sklype ar teritorijoje ir gretimybėse (besiribojančiuose sklypuose ar teritorijose) materialinių vertybių (inžinerinė ir socialinė infrastruktūra, gyventojų nekilnojamasis turtas – žemė, statiniai) nėra ir poveikis nenumatomas.

6 Poveikis visuomenės sveikatai. SAZ nustatymas

6.1 Metodos

Poveikio visuomenės sveikatai vertinimo schema pateikta 27 pav.. PVSU yra viena iš sudėtinių poveikio aplinkai vertinimo dalių, kurios pagrindinis tikslas analizuojamos veiklos rizikos sveikatai veiksnių įvertinimas, esant poreikiui tinkamų poveikį aplinkai ir žmonių sveikatai mažinančių priemonių parinkimas bei objekto sanitarinės apsaugos zonos ribų tikslinimas ir pagrindimas.



27 pav. Planuojamos veiklos poveikio visuomenės sveikatai vertinimo schema

Žmogaus sveikatą ir gyvenimo kokybę įtakoja fizinių, biologinių, socialinių ir psichosocialinių aplinkos veiksnių visuma. Pavojingi aplinkos veiksniai (rizikos sveikatai veiksniai), kurie kelia didžiausią riziką žmonių sveikatai skirstomi į penkias grupes:

- Biologiniai veiksniai;
- Cheminiai veiksniai.
- Fizikiniai veiksniai.
- Socialiniai-ekonominiai veiksniai.
- Psichologiniai veiksniai.

Rizikos veiksnių vertinimo būdai:

- Veiksniai, kurie turi reglamentuotas ribines vertes (triukšmas, oro tarša, tarša kvapais, dirvožemio ir vandens tarša) pagal galimybes įvertinami kiekybiškai, nustatomi prognozuojami taršos kiekiai, kokybinė teršalų sudėtis, jų atitiktis teisės norminiams aktams.
- Veiksniai, kurių ribinės vertės nėra reglamentuotos (biologinė tarša, profesinės rizikos veiksniai, psichologiniai veiksniai, ekstremalių situacijų veiksniai) įvertinti kokybiniu aprašomuoju būdu.

Atliekant poveikio visuomenės sveikatai vertinimą, yra keliami du tikslai:

- Nustatyti PŪV keliamų veiksnių galimą poveikį gretimybėje gyvenantiems/atvykstantiems žmonėms;
- Nustatyti PŪV keliamos cheminės, fizikinės, taršos kvapais atitikimą ribinėms vertėms, reglamentuotoms teisės norminiuose aktuose ir pagal gautus rezultatus rekomenduoti sanitarinės apsaugos zonos ribas.

Rizikos veiksnių vertinimo dalyje yra aprašyti kiekvieno veiksnio vertinimo metodai.

6.2 Gyventojų demografiniai rodikliai

Siekiant apibūdinti visuomenės sveikatos būklę pasirinkti šie rodikliai:

- Gyventojų demografiniai rodikliai:
 - vidutinis metinis gyventojų skaičius,
 - gimstamumo rodiklis,
 - natūralus gyventojų prieaugio rodiklis,
 - natūrali gyventojų kaita,
 - demografinės senatvės koeficientas,
 - mirties priešasčių struktūra,

- mirtingumas dėl tam tikrų ligų (priežasčių).

► Gyventojų sergamumo rodikliai:

- apsilankymai pas gydytojus,
- sergamumas dėl tam tikrų ligų.

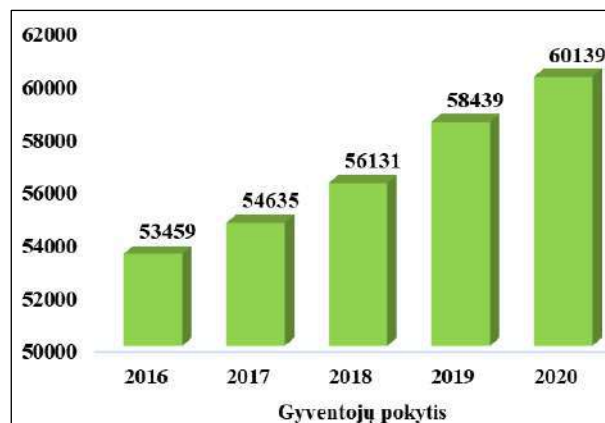
Lietuvos statistikos departamentas nepateikia išsamios informacijos apie Dauparų – Kvietinių seniūnijoje gyvenančių žmonių demografinius bei sveikatos rodiklius, todėl apžvelgiant visuomenės sveikatos būklę nagrinėjami visos Klaipėdos raj. sav. teritorijos populiacijos (atskirai gyventojų rizikos grupių) visuomenės sveikatos būklės rodikliai, kurie lyginami su šalies vidurkiu.

Gyventojų skaičius. Statistikos departamento duomenimis, 2020 m. pradžioje Klaipėdos raj. sav. gyveno 60 139 gyventojai, o Lietuvoje 2 794 139 gyventojai. Atsižvelgiant į 2016-2020 metų statistinius duomenis matome, kad Klaipėdos rajono savivaldybėje gyventojų padaugėjo 11,1 proc. (6680 gyv.), o Lietuvoje stebimas gyventojų skaičiaus mažėjimas 4,0 proc. (sumažėjo 94 229 gyv.). Analizuojamų metų pradžioje, rajone 51,0 proc. buvo vyrų, likusioji dalis – 49 proc. sudarė moterys. Klaipėdos raj. sav. 2020 m. pradžioje 26 proc. gyventojų gyveno mieste, likusioji dalis – 74 proc. gyventojų gyveno kaimiškose teritorijose.

Išanalizavus penkmečio demografinius duomenis, matome, jog gyventojų sudėtis (vaikai, darbingo amžiaus žmonės, pensinio amžiaus žmonės) kinta nežymiai, to pasėkoje galime daryti prielaidą, jog gimstančiųjų ir mirstančiųjų skaičius yra panašus (33 pav.).

31. lentelė. Gyventojų skaičius Klaipėdos rajono savivaldybėje ir Lietuvoje 2016-2020 metais

Gyvenamoji vieta	2016	2017	2018	2019	2020
Klaipėdos raj. sav.	53 459	54 635	56 131	58 439	60 139
Lietuvos Respublika	2 888 558	2 847 904	2 808 901	2 794 184	2 794 329



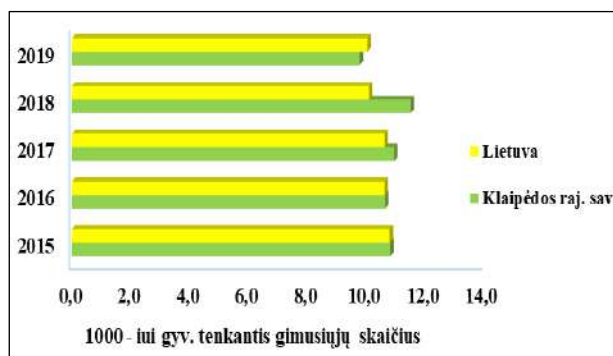
28 pav. Gyventojų skaičiaus pokytis 2016-2020 m.

Gimstamumas. 2019 metais Klaipėdos rajono savivaldybėje gimė 570 naujagimių. 1000–iui gyventojų tenkantis gimusiųjų skaičius analizuotoje savivaldybėje – 9,8 naujagimio. Lietuvoje šis rodiklis nežymiai didesnis – 10 naujagimių/1000 gyv.

Analizuojant penkių metų (2015-2019 m.) gimstamumo rodiklius, matome jog analizuojamoje savivaldybėje gimusių kūdikių skaičius augo iki 2019 m., po to šis skaičius susilygino su buvusiu 2015 m. naujagimių skaičiumi. Lietuvos teritorijoje gimusiųjų skaičius kisti pradėjo metais anksčiau – 2016 m.

32. lentelė. Gimusiųjų skaičius Klaipėdos rajono savivaldybėje ir Lietuvoje 2015-2019 metais

Teritorija	2015	2016	2017	2018	2019
Klaipėdos raj. sav.	570	568	597	645	570
Lietuvos Respublika	31 475	30 623	28 696	28 149	27 729

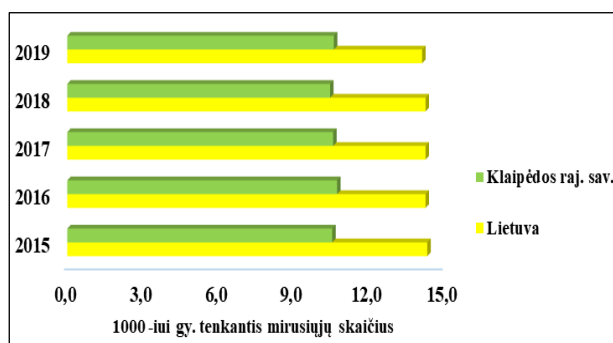


29 pav. 1000-iai gyventojų tenkantis gimusiųjų skaičius Klaipėdos raj. savivaldybėje bei Lietuvoje

Mirtingumas. 2019 metais Klaipėdos rajono savivaldybėje mirė 619 asmenų. Savivaldybės mirčių skaičius 1000–iai gyventojų 3,5 proc. mažesnis, lyginant su esančiu Lietuvos Respublikos teritorijoje (14,1 mirtys/1000 gyv.).

33. lentelė. Mirčių skaičius Klaipėdos rajono savivaldybėje ir Lietuvoje 2015-2019 metais

Teritorija	2015	2016	2017	2018	2019
Klaipėdos raj. sav.	556	573	577	586	619
Lietuvos Respublika	41 776	41 106	40 142	39 574	38 281



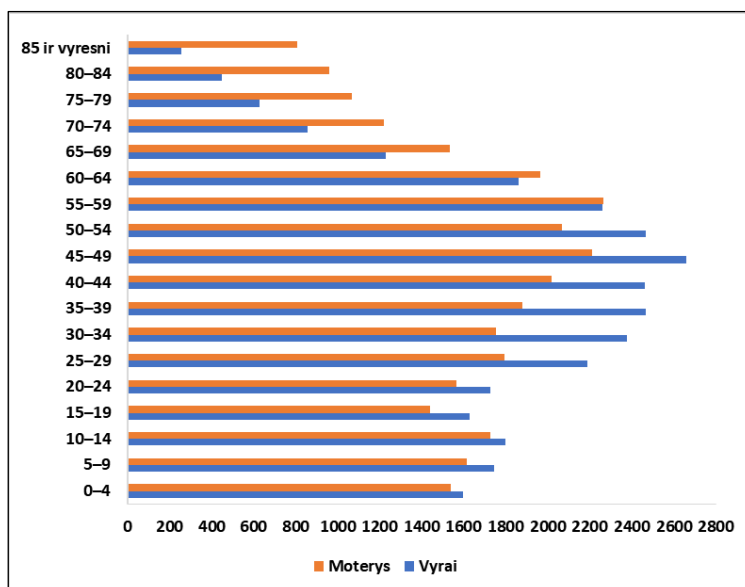
30 pav. 1000-iai gyventojų tenkantis mirusiųjų skaičius Klaipėdos raj. savivaldybėje bei Lietuvoje

2015–2019 m. laikotarpiu natūralaus gyventojų prieaugio rodiklis 1000 gyv. Klaipėdos raj. sav. išlieka teigiamas (išskyrus 2016 m., kada šis rodiklis neigiamas), tai reiškia, jog gimsta daugiau naujagimių nei miršta žmonių. Lietuvos Respublikos teritorijoje šis rodiklis kasmet fiksuojamas neigiamas.

34. lentelė. Natūralus gyventojų prieaugis 100-iai gyv. Klaipėdos rajono savivaldybėje ir Lietuvoje

Teritorija	2015	2016	2017	2018	2019
Klaipėdos raj. sav.	0,3	-0,1	0,4	1,1	0,7
Lietuvos Respublika	-3,5	-3,6	-3,6	-3,7	-4,0

Vertinant gyventojų pasiskirstymą pagal amžiaus grupes stebima, kad didžiausią Klaipėdos r. gyventojų dalį tarp vyrų sudaro 45–49 metų amžiaus vyrai, o tarp moterų 55-59 metų amžiaus moterys. Moterų vyresnių nei 60–64 m. ir daugiau, yra 1,5 karto daugiau nei tokio pačio amžiaus vyrų, nors gimstamumas pagal lytį santykinai panašus.



31 pav. Vyrų ir moterų skistinyis atsižvelgiant į amžių, Klaipėdos raj. savivaldybėje

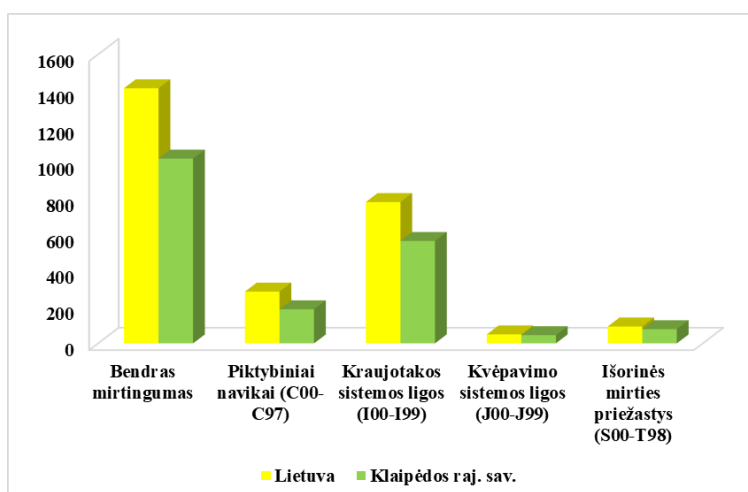
Demografinės senatvės koeficientas, t.y. pagyvenusių (60 metų ir vyresnio amžiaus) žmonių skaičius, tenkantis šimtui vaikų iki 15 metų amžiaus, vertinant 2015–2019 m. duomenis, Klaipėdos raj. šis rodiklis stabilus ir praktiškai nekinta, Lietuvoje tendencijos tokios pačios, rodiklis stabilus ir nekintantis.

35. lentelė. Demografinės senatvės koeficientas Klaipėdos rajono savivaldybėje ir Lietuvoje

Teritorija	2015	2016	2017	2018	2019
Klaipėdos raj. sav.	89	91	91	91	90
Lietuvos Respublika	129	129	130	131	131

Bendras mirtingumas bei mirties priežasčių struktūra Klaipėdos raj. savivaldybėje bei Lietuvoje. Klaipėdos raj. savivaldybėje 2019 metais bendras mirtingumas buvo 1023 atvejai/100 000 gyv. Lietuvoje šis skaičius 27,6 proc. didesnis (1412,6 atvejai/100 000 gyv.).

Klaipėdos raj. savivaldybėje didžiąją dalį mirties priežasčių kvalifikacijoje sudarė kraujotakos sistemos ligos (567,3 atvejo/100 000 gyv.), Lietuvoje situacija tokia pati, daugiausia gyventojų miršta dėl kraujotakos sistemos ligų (782,6 atvejo/100 000 gyv.). Antroje vietoje mirties priežasčių kvalifikacijoje buvo piktybiniai navikai (Klaipėdos raj. savivaldybėje – 188,5 atvejais/100 000 gyv., o Lietuvoje – 286,6 atvejais/100 000 gyv.). Rečiausiai fiksuojamos kvėpavimo sistemos ligos.



32 pav. Bendro mirtingumo bei mirties priežasčių pokytis tenkantis 100 000 gyventojų 2019 metais

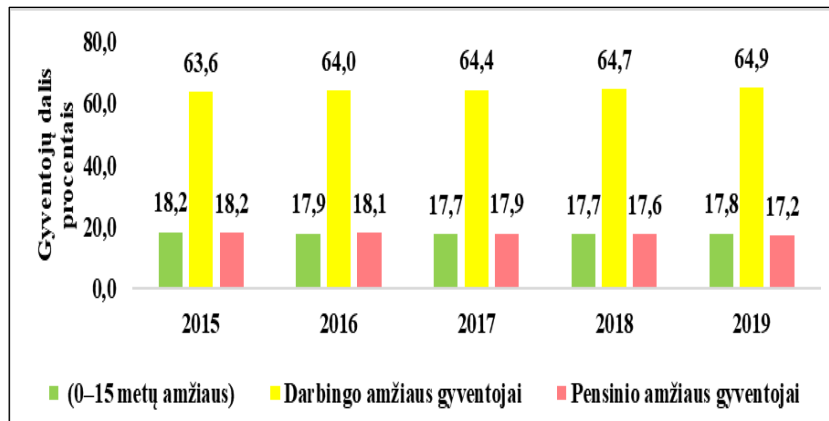
Gyventojų skaičius veiklos įtakos zonoje, jo kitimas

Klaipėdos raj. savivaldybėje, kurioje numatoma pastatyti naują pienininkystės ūkį, Lietuvos Sveikatos Rodiklių sistemos duomenimis 2020 m. pradžioje gyventojų skaičius siekė 60 139 tūkst., vertinant 2016-2020 m.

laikotarpį - stebima gyventojų didėjimo tendencija, per analizuojamą laikotarpį gyventojų skaičius išaugo 11,1 proc.

Gyventojų populiacijos charakteristikos (pasiskirstymas pagal amžių, išsilavinimo lygį)

2020 metų pradžioje Lietuvos statistikos departamento duomenimis Klaipėdos raj. sav. gyveno 60 139 gyventojai, iš jų – 51,0 proc. vyrai ir 49,0 proc. moterys. Daugiausia Klaipėdos raj. sav. yra darbingo amžiaus gyventojų – 64,9 proc. Jaunų (0–15 m.) gyventojų skaičius (17,8 proc.), nežymiai skiriasi nuo vyresnių nei 60 metų amžiaus žmonių skaičiaus (17,2 proc.). Penkių metų laikotarpyje rodikliai išlieka stabilūs ir kinta nežymiai.



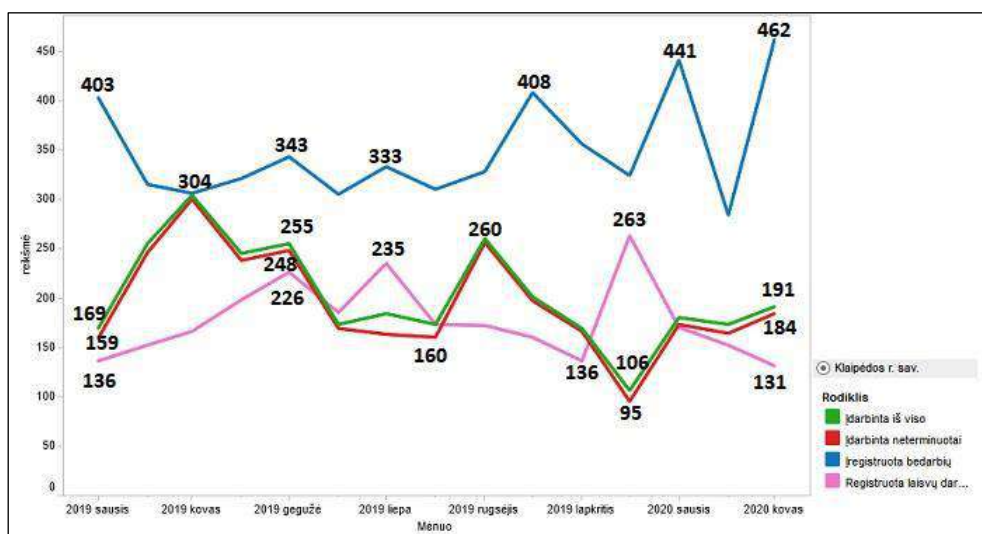
33 pav. 0–15 metų, darbingo ir pensinio amžiaus nuolatiniai gyventojai Klaipėdos raj. sav., 2015-2019 m.

Lietuvos statistikos departamento duomenimis Klaipėdos raj. sav. gyventojų išsilavinimas pasiskirstė sekančiai: pradinį išsilavinimą buvo įgiję 130,0 gyv./1000-iai gyv., pagrindinį arba pradinį su profesine kvalifikacija išsilavinimą buvo įgiję 215,9 gyv./1000-iai gyv., vidurinį su profesine kvalifikacija, vidurinį arba pagrindinį su profesine kvalifikacija išsilavinimą buvo įgiję 803,6 gyv./1000-iai gyv., specialųjį vidurinį, pavidurinį išsilavinimą buvo įgiję 417,7 gyv./1000-iai gyv., aukštąjį arba aukštesnįjį išsilavinimą buvo įgiję 801,1 gyv./1000-iai gyv.

Darbo rinka ir nedarbas nagrinėjamoje teritorijoje, jos kitimas

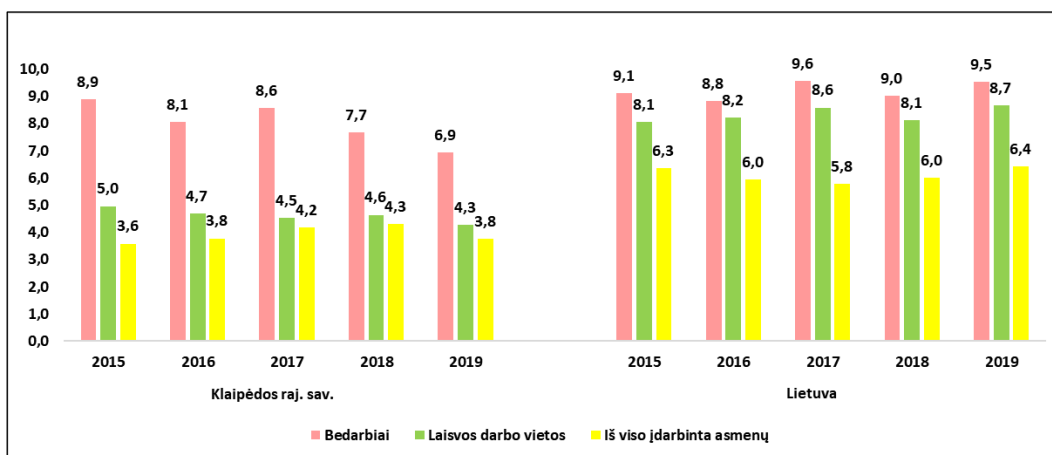
Planuojamo ūkio gretimybėje vyrauja dirbami laukai ir didesnių įmonių 2 km spinduliu neidentifikuota. Visos didžiosios įmonės įsikūrusios miestuose: Gargžduose bei Klaipėdoje. Ūkyje numatoma įdarbinti du darbuotojus.

Vieni svarbiausių ekonominių procesų ir makroekonominių problemų yra darbas ir nedarbas. 2019 m. sausio mėn. Klaipėdos raj. darbo biržoje buvo įregistruoti 403 bedarbiai, per 2019 metų sausio – gruodžio mėn. iš viso buvo įregistruoti 4052 bedarbiai (6,9 proc.). Per 2019 metų sausio - gruodžio mėnesius iš viso buvo įdarbinti 2202 asmenys (3,8 proc.).



34 pav. Darbo rinkos analizė Klaipėdos r. sav., 2019 m. – 2020 m. I-asis ketvirtis

2015–2019 m. laikotarpiu Klaipėdos raj. sav. bedarbių skaičius mažėjo nuo 8,9 iki 6,9 proc.. Lietuvoje tendencijos stabilios ir kinta nežymiai. Registruotų naujų darbo vietų skaičius bei įdarbintų asmenų skaičiai, analizuojamose teritorijose, taip pat stabilūs.



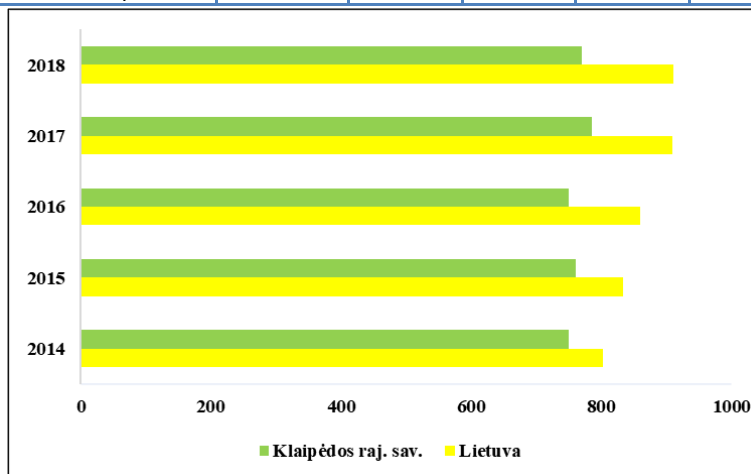
35 pav. Darbo rinkos pokytis procentais 2015-2019 m. Klaipėdos r. sav. ir Lietuvoje

6.3 Gyventojų sergamumo rodikliai

Pagal Higienos instituto Sveikatos informacijos centro Lietuvos sveikatos rodiklių informacinės sistemos pateikiamus rodiklius, 2014–2018 metais Klaipėdos r. savivaldybės, gyventojų apsilankymų skaičius 100 gyv. pas gydytojus augo, 2018 m. siekė 770,6 apsilankymų /100 gyv. Lyginant penkmečio duomenis galima daryti išvadą, kad gyventojai labiau rūpinasi savo sveikata, lankosi pas gydytojus ir išvengia rimtesnių sveikatos sutrikimų.

36. lentelė. Apsilankymų pas gydytojus skaičius 100-ai gyv.

Teritorija	2014	2015	2016	2017	2018
Klaipėdos raj. sav.	751,1	761,1	750,6	785,8	770,6
Lietuvos Respublika	803,5	833,9	860,9	910,1	910,8

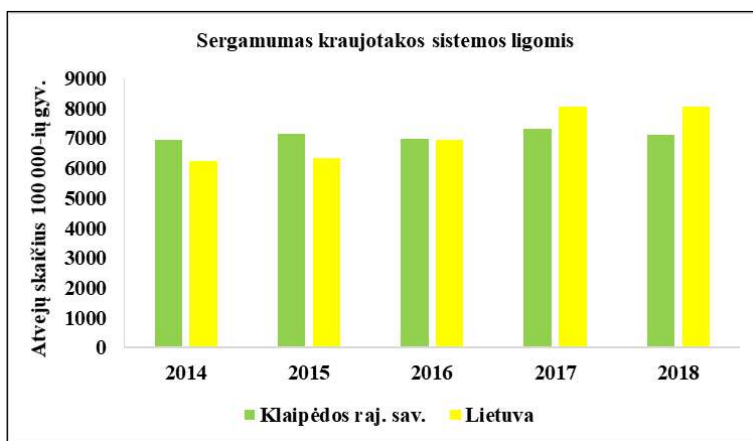


36 pav. Apsilankymų pas gydytojus skaičius 100-ai gyv.

Klaipėdos r. nuo 2014 m. iki 2018 m. stebimas kraujotakos sistemos ligų sergamumo didėjimas vidutiniškai po 36,4 atvejo kiekvienais metais. Lietuvoje taip pat stebimas ligos atvejų augimas vidutiniškai po 363,6 atvejo kiekvienais metais.

37. lentelė. Gyventojų sergamumas kraujotakos sistemos ligomis (I00-I99) 100 000 gyv.

Teritorija	2014	2015	2016	2017	2018
Klaipėdos raj. sav.	6933,4	7165,3	6967,1	7314,5	7115,3
Lietuvos Respublika	6228,2	6351,7	6937,5	8052,5	8046,4

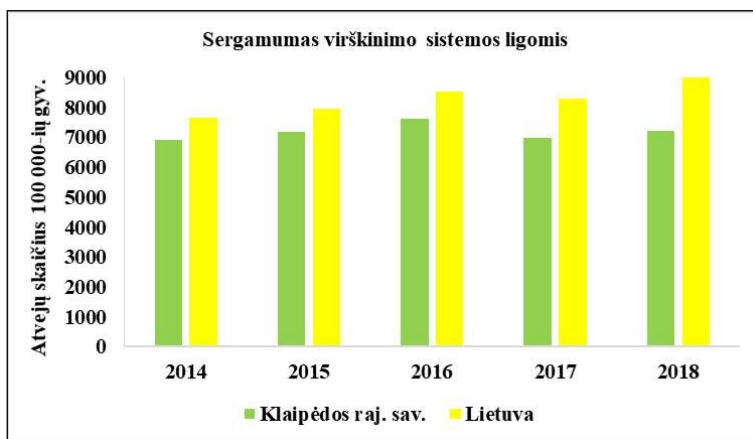


37 pav. Gyventojų sergamumas kraujotakos sistemos ligomis (I00-I99) 100 000 gyv.

Klaipėdos raj. nuo 2014 m. iki 2018 m. stebimas virškinimo sistemos ligų atvejų skaičiaus didėjimas, per šį laikotarpį atvejų skaičius išaugo 1 kartą. Lietuvoje taip pat stebimas ligos atvejų augimas, per analizuojamą laikotarpį ligos atvejų padaugėjo 1,2 karto.

38. lentelė. Gyventojų sergamumas virškinimo sistemos ligomis (K09-K93) 100 000 gyv.

Teritorija	2014	2015	2016	2017	2018
Klaipėdos raj. sav.	6927,7	7195,4	7617,2	6985,9	7204,3
Lietuvos Respublika	7668,5	7961,9	8532,4	8303,8	9023,2

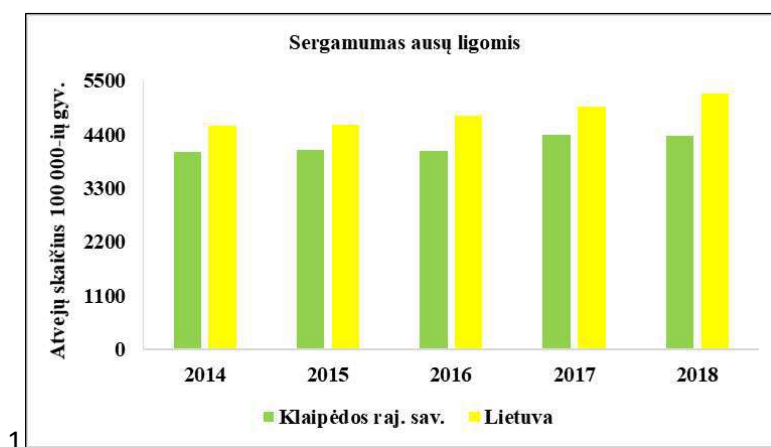


38 pav. Gyventojų sergamumas virškinimo sistemos ligomis (K09-K93) 100 000 gyv.

Klaipėdos raj. nuo 2014 m. iki 2018 m. stebimas ausų ligų atvejų didėjimas, per šį laikotarpį atvejų skaičius padidėjo kiek daugiau nei 337 atvejais. Lietuvoje taip pat stebimas ausų ligų atvejų didėjimas, per šį laikotarpį atvejų skaičius padidėjo kiek daugiau nei 653 atvejais.

39. lentelė. Gyventojų sergamumas ausų ligomis (H60-H95) 100 000 gyv.

Teritorija	2014	2015	2016	2017	2018
Klaipėdos raj. sav.	4032,5	4083,2	4066,6	4384	4369,4
Lietuvos Respublika	4579,4	4602,5	4775,9	4975,8	5233,1

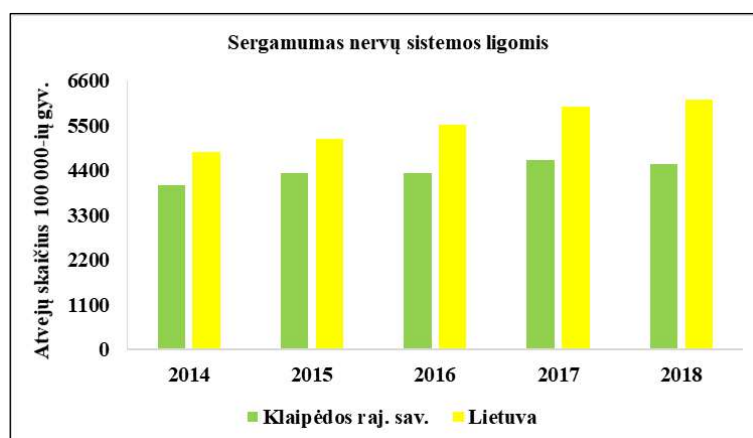


39 pav. Gyventojų sergamumas ausų ligomis (H60-H95) 100 000 gyv.

Klaipėdos raj. nuo 2014 m. iki 2018 m. stebimas nervų sistemos ligų atvejų didėjimas, per šį laikotarpį atvejų skaičius padidėjo 1,1 karto. Lietuvoje taip pat stebimas ausų ligų atvejų didėjimas, per šį laikotarpį atvejų skaičius padidėjo 1,3 karto.

40. lentelė. Gyventojų sergamumas nervų sistemos ligomis (G00-G99) 100 000 gyv.

Teritorija	2014	2015	2016	2017	2018
Klaipėdos raj. sav.	4025,1	4342,8	4336,7	4663,9	4564,9
Lietuvos Respublika	4842,1	5166,9	5509,9	5962,8	6126,4

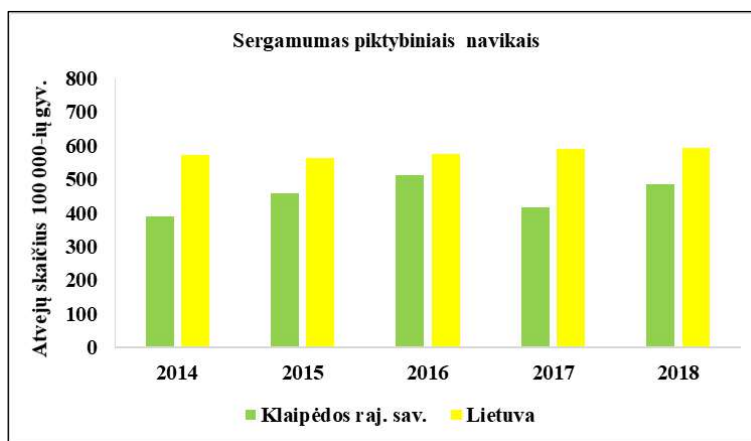


40 pav. Gyventojų sergamumas nervų sistemos ligomis (G00-G99) 100 000 gyv.

Tiek Klaipėdos raj. sav. tiek Lietuvoje nuo 2014 m. iki 2018 m. sergamumas piktybiniais navikais matomos augimo tendencijos. Per analizuojamą laikotarpį atvejų padaugėjo vidutiniškai per metus, atitinkamai 18,8 atvejo bei 4 atvejus.

41. lentelė. Gyventojų sergamumas piktybiniais navikais (C00-C97) 100 000 gyv.

Teritorija	2014	2015	2016	2017	2018
Klaipėdos raj. sav.	391,5	459,8	512	416,8	485,4
Lietuvos Respublika	573,5	562,8	575	589,9	593,6

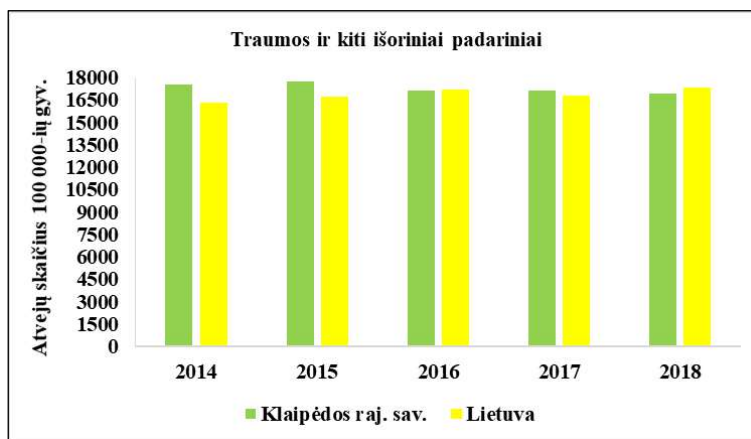


41 pav. Gyventojų sergamumas piktybiniais navikais (C00-C97) 100 000 gyv.

Klaipėdos r. nuo 2014 m. iki 2018 m. stebimas traumų ir kitų išorinių padarinių atvejų didėjimas, per šį laikotarpį atvejų skaičius padidėjo kiek daugiau nei 573 atvejais. Lietuvoje taip pat stebimas traumų ir kitų išorinių padarinių atvejų didėjimas, per šį laikotarpį atvejų skaičius padidėjo kiek daugiau nei 1035 atvejais.

42. lentelė. Traumų ir kitų išorinių priežasčių padariniai (S00-T98)

Teritorija	2014	2015	2016	2017	2018
Klaipėdos raj. sav.	17518,4	17725,1	17153,2	17142,4	16945,1
Lietuvos Respublika	16299,5	16738,6	17186	16766,3	17335,1

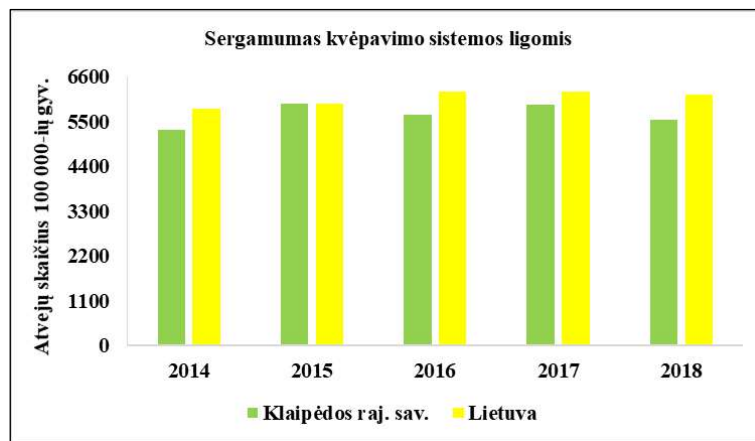


42 pav. Traumų ir kitų išorinių priežasčių padariniai (S00-T98)

Kvėpavimo sistemos ligų vertinimas atliktas iš visų ligos atvejų eliminuojant viršutinių kvėpavimo takų ligas, sergamumą pneumonija, sergamumą astma, sergamumą lėtinėmis obstrukcinėmis plaučių ligomis. Klaipėdos raj. nuo 2014 m. iki 2018 m. stebimas kvėpavimo sistemos ligų sergamumo didėjimas, per analizuojamą laikotarpį ligos atvejų padaugėjo vidutiniškai 48 atvejais/100 000-ių gyventojų. Lietuvoje stebimas taip pat ligos atvejų didėjimas, per analizuojamą laikotarpį ligos atvejų padaugėjo vidutiniškai per metus 72,1 atvejo/100 000-ių gyventojų.

43. lentelė. Gyventojų sergamumas kvėpavimo sistemos ligos (J00-J99)100 000 gyv.

Teritorija	2014	2015	2016	2017	2018
Klaipėdos raj. sav.	5292,5	5940,3	5668,7	5911,5	5532
Lietuvos Respublika	5800,8	5925,6	6229,7	6232,5	6161,4



43 pav. Gyventojų sergamumas kvėpavimo sistemos ligos (J00-J99) 100 000 gyv.

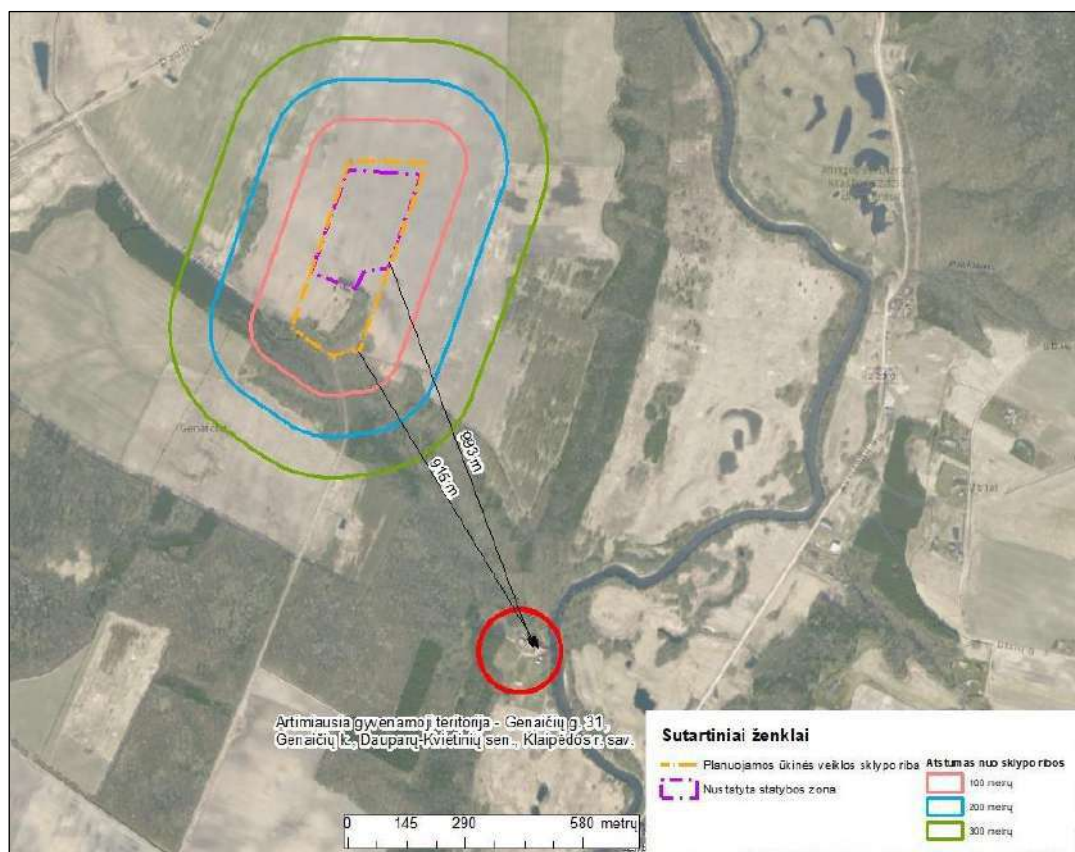
Išvados

- Išanalizavus Klaipėdos raj. savivaldybės bei bendruosius Lietuvos sergamumo rodiklius, matome, jog visų analizuotų ligų atvejų skaičius per analizuojamą laikotarpį auga.
- Didžiausias sergamumas nustatytas traumų ir kitų išorinių priežasčių padarinių, kraujotakos sistemos ligomis bei virškinimo sistemos ligomis.
- Mažiausias sergamumas registruotas piktybiniais navikais, ausų ligomis bei nervų sistemos ligomis.

6.4 Gretimųbių analizė

Planuojama ūkinė veikla – pieninių galvijų auginimas bus vykdoma Klaipėdos rajono savivaldybėje, Dauparų - Kvietinių seniūnijoje, Genaičių kaimo teritorijoje esančiame sklype, kurio Kad. Nr. 5538/0012:324. Administraciniu požiūriu analizuojamas galvijų ūkis bus statomas Genaičių kaime, tačiau ši teritorija nėra intensyviai apgyvendinta. Didesnė apgyvendinta teritorija – Utrių kaimas, nuo PŪV sklypo ribos nutolęs ~1,5 km pietryčių kryptimi. Planuojamas galvijų ūkis bus statomas dirbamų laukų apsuptyje iki artimiausio inžinerinio objekto Dagilių g. ~717 m vakarų kryptimi.

Šio objekto artimiausia gretimybė nėra gausiai apgyvendinta, artimiausias gyvenamasis pastatas nuo PŪV sklypo ribos nutolęs 915 m pietryčių kryptimi, nuo numatytos statybos ribos 993 m. Kiti gyvenamieji pastatai nutolę dar didesniais atstumais visomis kryptimis. Remiantis registru centro duomenimis šio gyvenamojo pastato adresas Genaičių g. 31, Genaičių k., Dauparų-Kvietinių sen., Klaipėdos r. sav. (žiūr. 44 pav.):



44 pav. Atstumas iki artimiausių gyvenamųjų pastatų nuo sklypo ir statybos darbų ribų

Analizuojamos planuojamos ūkinės veiklos artimiausioje gretimybėje nėra jokių svarbesnių visuomeninės paskirties pastatų (ugdymo, sveikatos priežiūros, viešojo saugumo užtikrinimo ir priešgaisrinės pagalbos įstaigų), kuriems galėtų būti daromas didesnis poveikis.

Planuojamai ūkinei veiklai – pieninių galvijų ūkiui artimiausios visuomeninės įstaigos:

► gydymo įstaigos:

- Lapių ambulatorija, nuo analizuojamo objekto nutolusi apie 3,8 km pietryčių kryptimi;

► mokymo įstaigos:

- Klaipėdos r. Lapių pagrindinė mokykla, nuo analizuojamo objekto nutolusi apie 3,9 km pietryčių kryptimi;

► lankytini objektai:

- Utrių kalnas, slidinėjimo trasos bei žmiegos pramogų vieta nuo analizuojamo objekto sklypo ribų, nutolęs ~1,5 km;

Analizuojamo objekto gretimybėje nėra jokių kurortinių bei visuomeninės paskirties objektų ir teritorijų.

Remiantis www.tpdri.lt ir www.regia.lt duomenų bazėmis, analizuojamo objekto gretimybėje artimiausia suplanuota gyvenamoji teritorija, nutolusi daugiau kaip 6,5 km pietvakarių kryptimi (Žemės sklypo (kad.Nr. 5538/0013:130) Saulažolių k., Dauparų - Kvietinių sen., Klaipėdos r. sav., formavimo pertvarkymo projektas).

Daugiau apie vietos įvertinimą ir gretimybes pateikta 2 skyriuje.

6.5 Populiacijos analizė

6.5.1 Rizikos grupės populiacijoje

Žmonių grupės jautrumą sveikatai darantiems įtaką veiksniams lemia keli faktoriai: amžius, lytis, esama sveikatos būklė. Atliekant poveikio visuomenės sveikatai vertinimą, išskiriama viena ar kelios rizikos grupės, patiriančios planuojamos ūkinės veiklos poveikių ir jų sąlygotų aplinkos pokyčių ekspoziciją bei esančios jautresnės už likusią populiacijos dalį.

Rizikos sveikatai aplinkos veiksniams jautriausi gali būti:

- ▶ vaikai (17,8 %),
- ▶ vyresnio amžiaus žmonės (17,2 %),
- ▶ visų amžiaus grupių ligoniai ir nusiskundimų dėl sveikatos turintys žmonės (2,7 %).

Rizikos grupę galėtų sudaryti gretimybėje gyvenantys žmonės: vaikai ir vyresnio amžiaus žmonės bei visuomeninius pastatus lankantys žmonės. Šių grupių atstovai galėtų jautriau reaguoti į pakitusios aplinkos ir/ar gyvensenos rodiklius.

Išvada.

PŪV poveikio visuomenės sveikatai rizikos veiksnių mastas ir paplitimo zona yra ženkliai mažesnė (žiūr. 6.6 sk.), nei mažiausias atstumas iki gyventojų, todėl rizikos grupės gyventojai neanalizuoti.

6.6 Rizikos veiksnių vertinimas

6.6.1 Cheminiai atmosferos oro teršalai ir jų poveikis sveikatai

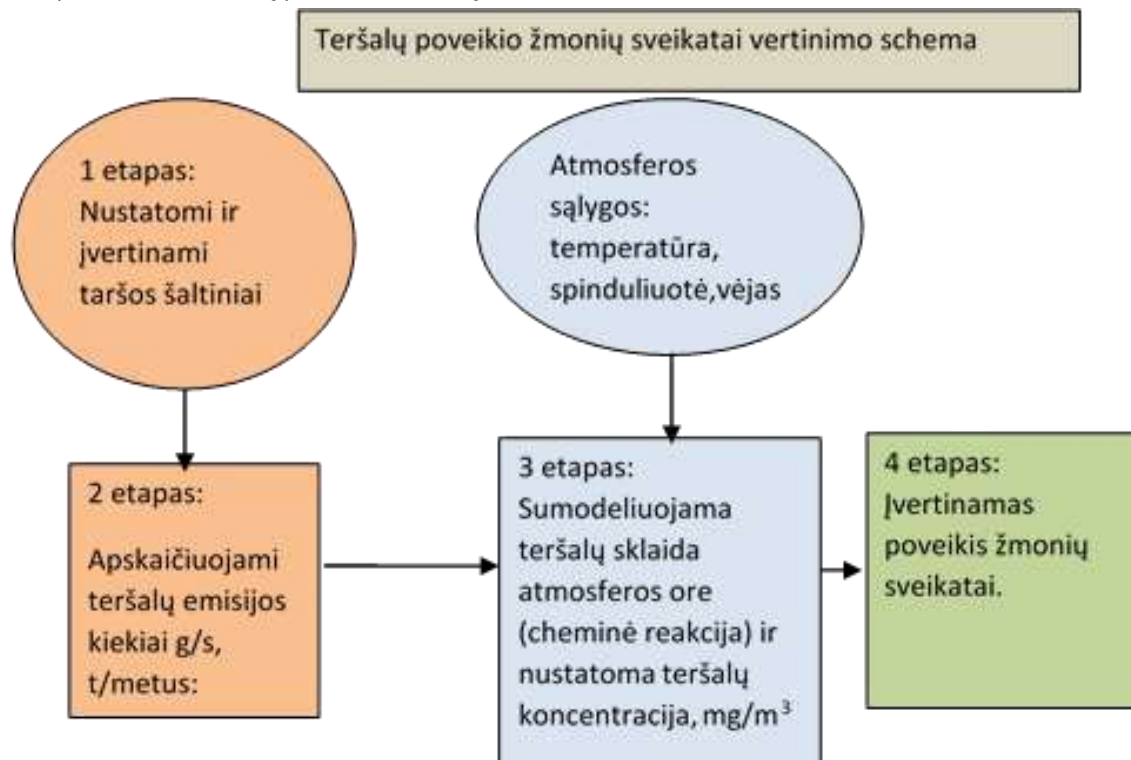
Su planuojama ūkine veikla susiję teršalai analizuojami ataskaitoje:

- ▶ **Kietosios dalelės.** Į orą išmetamos kietosios dalelės labai skiriasi savo fizine ir chemine sudėtimi, skirtingi yra dalelių dydžiai ir jų išmetimo šaltiniai. KD_{10} dalelės (kurių dydis ore yra mažesnis nei $10\mu\text{m}$) kelia didžiausią susirūpinimą, kadangi jos yra pakankamai mažos, kad galėtų prasiskverbti giliai į plaučius ir tokiu būdu sukelti didelę grėsmę žmogaus sveikatai. Šiuo metu $KD_{2,5}$ dalelės laikomos sukeliančiomis dar didesnę grėsmę sveikatai. Didesnės dalelės nėra tiesiogiai įkvėpamos ir iš oro pakankamai efektyviai gali būti pašalinamos sedimentacijos būdu. Pagrindinis patekimo į organizmą kelias yra kvėpavimo takai. Dalis įkvėptų dalelių nusėda kvėpavimo takuose, o likusi dalis pašalinama su iškvėpiamu oru. Nusėdimo vieta priklauso nuo dalelių savybių (dydžio, formos, elektrinio krūvio, tankio, higroskopiskumo) ir individo kvėpavimo trakto anatomijos bei kvėpavimo intensyvumo. Didesnės dalelės ($>10\mu\text{m}$) nusėda kvėpavimo trakto dalyje, esančioje virš gerklų, $5-10\mu\text{m}$ diametro dalelės – stambesniuose kvėpavimo takuose (bronchuose), $2,5-5\mu\text{m}$ dalelės – smulkesniuose takuose (bronchiolėse). Po nusėdimo plaučiuose, didžioji dalis dalelių įvairiais mechanizmais yra pašalinamos iš organizmo. Smulkiosios dalelės gali būti pernešamos giliai į plaučius, kur jos gali sukelti uždegimą ir pabloginti žmonių, sergančių širdies ar plaučių ligomis, būklę. Be to, į plaučius jos gali pernešti kancerogeninius junginius.
- ▶ **Azoto oksidai.** Azoto oksidai susidaro deginimo procese, aukštoje temperatūroje oksiduojantis atmosferos azotui. Pagrindinis produktas yra azoto oksidas (NO), mažesnė dalis azoto dioksido (NO_2) ir kitų azoto oksidų (NO_x). Į atmosferą patekęs NO netrukus oksiduojasi ir susidaro NO_2 . Saulės šviesoje, vykstant reakcijai tarp NO_2 ir lakiųjų organinių junginių susidaro antriniai teršalai (ozonas, formaldehidai ir kt.). Aplinkoje NO_2 egzistuoja dujinėje formoje, todėl vienintelis patekimo į žmogaus organizmą kelias yra kvėpavimo takai. NO_2 gali dirginti plaučius ir sumažinti atsparumą kvėpavimo takų infekcijoms (gripui ir pan.).
- ▶ **Anglies monoksidas.** Anglies monoksidas (CO) yra toksinės dujos, išmetamos į atmosferą degimo procesų metu arba oksiduojantis angliavandeniliams bei kitiems organiniams junginiams. Šis junginys atmosferoje išsilaiko apie mėnesį, po to oksiduojasi į anglies dioksidą (CO_2). Organizme CO stabdo deguonies pernešimą kraujyje. Tai sumažina į širdį patenkančią deguonies kiekį, o tai ypač svarbu žmonių, kenčiančių nuo širdies ligų, sveikatai.
- ▶ **Lakieji organiniai junginiai (LOJ).** LOJ laikomos medžiagos, susidedančios iš anglies, deguonies, vandenilio, halogenų ir t.t. ir pan. atomų, (išskyrus anglies oksidus ir neorganinius metalų karbidus), kurių virimo temperatūra yra mažesnė nei 250 laipsnių celsijaus esant normaliam atmosferos spaudimui. Tokios cheminės medžiagos sukelia troposferinio ozono, kenksmingo žmonių sveikatai susidarymą. Svarbiausias LOJ aplinkai keliamas pavojus - dalyvavimas fotocheminėse reakcijose (saulės radiacijos poveikyje), sukeliančiose ozono susidarymą troposferoje (apatiniuose atmosferos sluoksniuose). Skirtingai nuo stratosferinio ozono, apsaugančio žemę nuo kenksmingų ultravioletinių spindulių, troposferoje susidarantis ozonas sukelia kvėpavimo ligas ir kenkia aplinkai. Lakiųjų organinių junginių skaičius yra labai didelis. Dėl šios priežasties baigtinio tokių junginių sąrašo nėra, todėl jiems taikomi bendresnio pobūdžio apibrėžimai. Dažniausiai pasireiškiantis neigiamas poveikis

žmonių sveikatai yra: akių, nosies ir gerklės sudirginimas, galvos skausmas, svaigimas, koordinacijos praradimas, dusulys, astmos priepuoliai, pykinimas, vėmimas, vidaus organų (kepenų, inkstų) ir centrinės nervų sistemos pažeidimas, alerginė kūno reakcija, išsekimas, nuovargis, kraujavimas iš nosies, vėžys. Tačiau dar ne visų lakiųjų organinių junginių poveikis žmogaus sveikatai ir aplinkai yra nustatytas. Daugelis tyrimų daryta tiriant pavienių LOJ poveikį žmogaus sveikatai, mažiau žinoma apie kombinacinių cheminių medžiagų poveikį

- **Amoniakas (NH₃).** Amoniakas yra aitraus kvapo toksiškos dujos, juntamos net ir mažomis koncentracijomis. Amoniakas išsiskiria iš šviežio ir yrančio mėšlo. Aukštoje temperatūroje amoniako išsiskyrimas padidėja. Amoniakas dirgina drėgmės turinčius žmogaus organizmo audinius (gleivines). Didelės koncentracijos sukelia kvėpavimo spazmą, dėl kurio žmogus gali uždusti.

Žemiau pateikiama teršalų poveikio žmonių sveikatai vertinimo schema.



45 pav. Teršalų poveikio žmonių vertinimo schema

Schemoje pateikti 1, 2 ir 3 vertinimo etapai aprašyti 5.2 poveikio aplinkai vertinimo skyriuje. Gauti teršalų modeliavimo apibendrinti rezultatai pateikti 28 lentelėje. Teršalų koncentracijos ribinių verčių viršijimo nenustatyta. Pateikiamos šios oro taršos vertinimo išvados:

- Atlikus objekto išmetamų teršalų sklaidos modeliavimą, nustatyta kad po PŪV įgyvendinimo teršalų koncentracija atmosferos ore padidėja, tačiau teršalų ribinės vertės aplinkos ore nebus viršytos.
- Didžiausia nustatyta tarša atmosferos ore įmonės teritorijoje sudarys amoniakas, NH₃ (0,5 val.) sieks 0,17 RV, o NH₃ (24 val.) sieks 0,70 RV. Tuo tarpu didžiausia teršalo koncentracija gyvenamojoje aplinkoje NH₃ (0,5 val.) sudarys 0,03 RV, o NH₃ (24 val.) sudarys 0,10 RV. Visų kitų teršalų koncentracijos ribinėmis vertėmis be fono sudarys 0,1 RV ar net mažiau.
- Alternatyvoje 1 numatytos priemonės užtikrina, kad oro teršalų ir kvapo ribinės vertės aplinkos ore nesiekia teisės aktuose nustatytų didžiausių leistinų oro teršalų ir kvapo koncentracijų aplinkos ore. Papildomų oro taršos mažinimo priemonių nei numatytos alternatyvoje A, neplanuojamos.

44 lentelėje pateikiama teršalų koncentracijos po projekto įgyvendinimo (su fonu) skaičiavimo suvestinė.

44. lentelė. Teršalų su fonu koncentracija įgyvendinus veiklą

Teršalo pavadinimas	Skaiciavimo (vertinimo) periodas	Ribinė vertė, $\mu\text{g}/\text{m}^3$	Maksimali pažeminė koncentracija aplinkos ore $\mu\text{g}/\text{m}^3$		Maksimali pažeminė koncentracija gyvenamojoje aplinkoje $\mu\text{g}/\text{m}^3$	
			$\mu\text{g}/\text{m}^3$	RV dalimis	$\mu\text{g}/\text{m}^3$	Didžiausia galima teršalų dozė (RV dalimis)
Azoto dioksidas (NO_2)	valandos	200	4,7	0,02	3,93	0,02
	metų	40	3,39	0,08	3,31	0,08
Angliavandeniliai (LOJ) ²	0,5 val.	1000	76	0,08	8	<0,01
Kietos dalelės (KD_{10})	24 val.	50	12,8	0,26	12	0,24
	metų	40	12,38	0,31	12	0,30
Kietos dalelės ($\text{KD}_{2,5}$)	1 metų	20	8,28	0,41	8	0,41
Anglies monoksidas (CO)	8 valandų	10000	190,31	0,02	190	0,02
Amoniakas (NH_3) ³	pusės valandos	200	33	0,17	5,75	0,03
	24 val.	40	28	0,7	4,07	0,10

Išvados:

- ▶ Įgyvendinus plėtrą veiklos įtakojamų teršalų į atmosferą bus išmetama daugiau ir jų koncentracija aplinkos ore padidės, tačiau liks mažesnė, nei nustatytos ribinės vertės net įmonės teritorijoje. Gyvenamosiose aplinkose teršalų dozė tenkanti gyventojams bus ženkliai mažesnė už 1.
- ▶ Atlikta analizė parodė, analizuojama ūkinė veikla labiausiai paveiks amoniako koncentraciją aplinkos ore (0,5 val.) - iki 0,17 RV ir (24 val.)- 0,70 RV, tuo tarpu didžiausia koncentracija gyvenamojoje aplinkoje NH_3 (0,5 val.) sudarys 0,03 RV, o NH_3 (24 val.) sudarys 0,10 RV.
- ▶ Poveikis gyventojų sveikatai nenustatytas.

6.6.2 Kvapai

Iš penkių žmogaus pojūčių kvapo pojūtis yra sudėtingiausias. Kvapo poveikis žmogui – tiek fiziologinis, tiek psichologinis. Uoslė leidžia rinkti žinias apie mus supančią aplinką ir vertinti visuomenės sveikatos rizikos veiksnius. Žmogus yra priklausomas nuo savo uoslės, net pats to nesuvokdamas. Uoslė yra tiesiogiai susijusi su limbine sistema, kuri labai svarbi mąstymui ir ugdymui, taip pat emocijų ir motyvacijos sričiai. Kvapai, skirtingai nuo skonio, gali būti juntami per atstumą, leisdami suvokti situaciją anksčiau, nei ką pamatome ar paragaujame.

Nemalonūs kvapai priskiriami prie stresą sukeliančių veiksnių, sutrikdančių miegą, sukeliančių galvos skausmus, kvėpavimo sistemos sutrikimus, pykinimą, nerimą. Ilgalaikis nemalonių kvapų poveikis blogina gyventojų gerbūvį.

Gyvulinikystės objektų kvapas atsiranda dėl juose susidarancio skysto ir kraikinio mėšlo. Kvapą sudaro daugybė kvapių, susietų su mėšlu, komponentų (amoniakas, vandenilio sulfidas, alkoholiai), bet nė vienas iš jų nėra pagrindinis ir individualiai formuojantis skleidžiamąjį kvapą komponentas.

Pagrindinės kvapų charakteristikos – intensyvumas, kvapo pobūdis, koncentracija, susierzinimo potencialas (priklausomai nuo individualių savybių).

Kiekvienas individualiai mėgsta arba nemėgsta tam tikrų kvapų. Pvz., vaikai mėgsta beveik visus kvapus. Akivaizdu, kad kiekvienas individas skirtingai reaguoja į bet kokį kvapų šaltinį. Žmogus instinktyviai reaguoja į kvapą: malonų arba bjaurų. Bendriausia organizmo reakcija yra sutrikdyta nuotaika, pvz., malonus kvapas gali

² Duomenų apie foninę taršą nėra.

³ Duomenų apie foninę taršą nėra.

sukelti atsipalaidavimo ir malonumo emocijas, o nemalonus, bjaurus – pykčio arba nuovargio. Kvapas gali būti matuojamo streso atsako priežastimi, kaip, pvz., kraujo spaudimo arba gliukozės kiekio kitimu, jis gali daryti įtaką nuotaikai ir net psichologinei būklei, pvz., dėl mėšlo kvapo gali sutrikti nuotaika, atsiranda pyktis, neramumas, įtampa, depresija, sumišimas ir fizinis silpnumas. Kvapų suvokimas labai priklauso nuo kiekvieno žmogaus per gyvenimą patirtų potyrių. Kai kuriems gali būti priimtini kai kurie kvapai, kitiems gali būti suvokiami kaip bjaurūs, atstumiantys ir nepriimtini. Žmogaus nosis susidaro priimtinių kvapų standartą, kad aptiktų ir apibrėžtų kvapų intensyvumą. Kol kas nėra sukurta prietaiso, kuris atkurtų žmogaus reakciją į kvapą.

Kvapai vertinami kaip malonūs ir nemalonūs, problemą kelia nepageidaujami ar net atstumiantys kvapai, kurie paprastai suvokiami kaip signalas, kad kvapą skleidžiantis objektas gali būti pavojingas sveikatai. Odorantais (kvapios medžiagos) gali būti atskiri cheminiai junginiai arba junginių mišiniai. Kuomet kvapus skleidžia junginių mišiniai galimybės atlikti kvapus skleidžiančių medžiagų cheminę analizę sudėtinga. Lietuvoje didžiausia leidžiama ribinė kvapo koncentracijos vertė pagal HN 121:2010, gyvenamosios aplinkos ore yra 8 europiniai kvapo vienetai (8 OUE/m³). Europinis kvapo vienetas – kvapiosios medžiagos (kvapiųjų medžiagų) kiekis, kuris išgarintas į 1 kubinį metrą neutralių dujų standartinėmis sąlygomis sukelia kvapo vertintojų grupės fiziologinį atsaką (aptikimo slenkstis), ekvivalentišką sukeliama vienai europinės pamatinės kvapo masės (EROM), išgarintos į vieną kubinį metrą neutralių dujų standartinėmis sąlygomis;

Remiantis laboratoriniais tyrimais kvapus pagal intensyvumą galima suskirstyti:

- ▶ 1 OUE/m³ yra kvapo nustatymo riba;
- ▶ 5 OUE/m³ yra silpnas kvapas;
- ▶ 10 OUE/m³ yra ryškus kvapas.

Atpažinimo slenkstis dažniausiai siekia apie 3 kvapo vienetus.

Taršos kvapais šaltiniai

Taršos kvapais šaltiniai analizuojamoje objekte bus:

- ▶ Du pastatai su gyvuliais Nr. 1 ir Nr. 2 iš kurių kvapas į aplinką patenka per stogines ventiliacines angas t.š. 601-602.
- ▶ Skysto mėšlo rezervuaras Nr. 3, t.š. 603
- ▶ Tiršto mėšlo aikštelė Nr. 4 t.š. 604.
- ▶ Silosinė Nr. 5 t.š. 606.

Kvapo emisijos kiekiai

Kvapo modeliavimas nuo gyvulių laikymo patalpų, skysto mėšlo rezervuarų ir kieto mėšlo aikštelių analizuojamoje teritorijoje buvo atliktas vadovaujantis 2009 m. rugpjūčio 21 d. Nr. 3D-602 „DĖL GALVIJŲ PASTATŲ TECHNOLOGINIO PROJEKTAVIMO TAISYKLIŲ ŽŪ TPT 01:2009 PATVIRTINIMO“, kuriame pateikiama informacija apie gyvulių ir nuo mėšlidėje laikomo mėšlo paviršiaus išskiriamus kvapo dydžius.

45. lentelė. Kvapų tyrimo metu nustatyta kvapo koncentracija iš paukštidžių ir apskaičiuota kvapo emisija

Taršos šaltinis	Kvapo intensyvumas
Vienas sąlyginis gyvulys	17 OU/s
Mėšlo paviršius	7-10 OU/(m ² s)

Vertinime priimta, kad kvapo koncentracija nuo visų mėšlo (skysto, kieto) paviršiaus yra didžiausia t.y. 10 OU/m²*s.

Projekto įgyvendinimo metu, vystytojas numato skysto mėšlo rezervuarą bei trišto mėšlo aikštelę dengti ~20 cm storio šiaudų sluoksnių dangomis, kurie kvapų emisiją vidutiniškai sumažina 80 proc. (pagrindimas pateiktas 5.2 skyriuje).

Kvapo emisija iš silosinių įvertinta remiantis „Odor and Air Quality Assessment Surrey Hill Energy Anaerobic Digestion Plant“ metodika, kurioje pateikta kvapo emisijos vertė. Kvapo emisija nuo atidengto silosinės ploto – 20 OU/m²*s.

Silosinės dengiamos specialia trisluoksne juodai balta plėvele, skirta silosuotiems pašarams, atspindinčia šviesą, atsparia pramušimams ir plyšimui. Plėvelė saugo silosą nuo vandens ir oro, gerina jo laikymo sąlygas. Ši plėvelė neleidžia skliti kvapams. Patiesta plėvelė apdedama padangomis, neleidžiančiomis ją pakelti vėjuotą dieną. Visą šėrimo sezoną maksimaliai būna atvira tik ~50 m² silosinės. Kvapų modeliavimo metu priimta, kad silosinė atvira būna ~50 m².

46. lentelė. Planuojamai situacijai naudoti kvapo intensyvumo duomenys

Taršos objektas	Taršos šaltinis	Gyvulių kiekis	Sutartinis gyvulių skaičius/paviršiaus plotas	Kvapo intensyvumas 1 SG/ m ²	Kvapo intesyvumas iš taršos objekto OU/s	Kvapo intesyvumas taršos objekto su priemonėmis OU/s
Karvidė Nr. 1	601	298	298 SG	17 OU/s	5066	-
Tvartas Nr. 2	602	522	231,3 SG	17 OU/s	3932,1	-
Mėšlidė Nr. 4	603	-	1395m ²	10 OU/m ² *s	13950	2790 "20 cm storio šiaudų sluoksnis"
Skysto mėšlo rezervuaras Nr. 3	604	-	1256 m ²	10 OU/m ² *s	12560	2512 "20 cm storio šiaudų sluoksnis"
Silosinė Nr. 5	606		50 m ²	20 OU/m ² *s	1000	-
Viso gyvulių SG			529,3 SG			
Bendras išmetamas kvapas su priemonėmis OU/s			15300,1 OU/s			

Kvapo sklaidos modeliavimas

PŪV sukeliama kvapo sklaida aplinkos ore nustatyta modeliavimo būdu naudojant programinę įrangą „ISC - AERMOD-View“. Modeliavimo būdu skaičiuojama 1 val. kvapo koncentracija aplinkos ore su 98,0 procentiliu.

Kvapo modeliavimo rezultatai

Kvapo sklaidos žemėlapiui pateiktas ataskaitos **Error! Reference source not found.** priedo **Error! Reference source not found.** priedėlyje.

Atlikti skaičiavimai parodė, kad uždengus skysto mėšlo rezervuarą ir kietos frakcijos mėšlidę šiaudų dangomis, maksimali kvapo koncentracija aplinkos ore sieks 5 Ou/m³. Ši koncentracija prognozuojama PŪV teritorijoje, šalia planuojamos kietos frakcijos mėšlidės. Maksimali kvapo koncentracija gyvenamojoje aplinkoje siekia 1,11 Ou/m³.

Išvada

- Vadovaujantis „Mėšlo ir srutų tvarkymo aplinkosaugos reikalavimų“ aprašu, skysto mėšlo rezervuaras privalo būti uždengtas. PŪV vystytojas numato skysto mėšlo rezervuarą bei kietos frakcijos mėšlidę uždengti šiaudų dangomis, kurie kvapo emisiją sulaukys 80 procentus. Atlikti skaičiavimai parodė, kad didžiausia kvapo koncentracija siektų 5 OU/m³, o tuo tarpu didžiausia kvapo koncentracija gyvenamojoje aplinkoje siektų 1,11 OU/m³.
- Remiantis modeliavimo metu gautais rezultatais, sanitarinė apsaugos zona gali būti sutapatinama su analizuojamo sklypo ribomis.

6.6.3 Triukšmas

Poveikis sveikatai

Akustinė tarša yra svarbi, nuolat didėjanti aplinkos taršos forma. Akustinė tarša neigiamai veikia žmogaus sveikatą ir gerbūvį. Pastovi triukšmo ekspozicija paveikia žmones psichologiškai ir fiziologiškai. Patirdami triukšmo dirginimą, žmonės susierzina, trikdomas jų miegas. Tokiu būdu gali atsirasti elgsenos, bendravimo problemos, padidėti patiriamas stresas. Ilgalais viršnorminis eismo triukšmas sukelia sveikatos sutrikimus. Pagrindiniai tai yra širdies ir kraujagyslių sistemos ligos: hipertenzijos (padidėjusio kraujospūdžio) ir miokardo infarkto atvejai.

Vertinimo metodas

Vertinant triukšmo poveikį visuomenės sveikatai, vadovaujamosi teisiniais dokumentais, pateiktais 47 lentelėje. Atliktas esamos situacijos triukšmo modeliavimas ir prognozuojamos situacijos po projekto įgyvendinimo triukšmo modeliavimas 1,5 m aukštyje. Triukšmo skaičiavimai atlikti kompiuterine programa CADNA A 4.0 įvertinant pastatų aukštingumą, reljefą, meteorologines sąlygas ir vietovės triukšmo absorbcines savybes. Gauti rezultatai vertinti pagal nustatytas triukšmo ribines vertes gyvenamojoje aplinkoje (žr. 48 lentelė).

47. lentelė. Teisiniai dokumentai reglamentuojantys triukšmo valdymą Lietuvoje

Dokumentas	Sąlygos, rekomendacijos
Lietuvos Respublikos Triukšmo valdymo įstatymas, 2004 m. spalio 26 d. Nr.IX–2499, (Žin., 2004, Nr. 164–5971).	Triukšmo ribinis dydis – triukšmo rodiklio vertė, kurią viršijus triukšmo šaltinio valdytojas privalo imtis priemonių skleidžiamam triukšmui šalinti ar mažinti.
Lietuvos higienos norma HN 33:2011 „Triukšmo ribiniai dydžiai gyvenamuosiuose ir visuomeninės paskirties pastatuose bei jų aplinkoje“, patvirtinta Lietuvos Respublikos sveikatos ministro 2011 birželio 13 d. įsakymu Nr. V–604.	<p>Higienos norma nustato triukšmo ribinius dydžius gyvenamuosiuose ir visuomeninės paskirties pastatuose bei jų aplinkoje ir taikoma vertinant triukšmo poveikį visuomenės sveikatai.</p> <p>pramoninė veikla – ūkinė veikla ir objektai, įrašyti į Lietuvos Respublikos planuojamos ūkinės veiklos poveikio aplinkai vertinimo įstatymo 1 arba 2 priedus; transporto sukeltas triukšmas – transporto priemonių (kelių, geležinkelių, orlaivių) eismo sukeltas nuolatinis arba daugelio kartotinių pavienių garso įvykių triukšmas</p> <p>Ldvn, Ldienos, Lvakaro ir Lnakties vertės skaičiavimais nustatomos taikant šias su 2003 m. rugpjūčio 6 d. Komisijos rekomendacija 2003/613/EB dėl gairių pramonės, orlaivių, kelių ir geležinkelių transporto keliamo triukšmo patikslintiems tarpiniams skaičiavimo metodams ir su emisija susijusių duomenų (OL 2003 L 212, p. 49) suderintas metodikas:</p> <p>Pramoninės veiklos triukšmas: Lietuvos standartas LST ISO 9613-2:2004 „Akustika. Atviroje erdvėje sklindančio garso silpninimas. 2 dalis. Bendrasis skaičiavimo metodas“ (tapatus ISO 9613-2:1996); Kelių transporto triukšmas: Prancūzijos nacionalinė skaičiavimo metodika „NMPB-Routes-96“ (SETRA-CERTU-LCPC-CSTB).</p> <p>Triukšmas gyvenamuosiuose ir visuomeninės paskirties pastatuose bei jų aplinkoje įvertinamas matavimo ir (ar) modeliavimo būdu, gautus rezultatus palyginant su atitinkamais šios higienos normos 1 ir 2 lentelėje pateikiamais didžiausiais leidžiamais triukšmo ribiniais dydžiais gyvenamuosiuose bei visuomeninės paskirties pastatuose bei jų aplinkoje.</p> <p>Nepastovus triukšmas gyvenamuosiuose ir visuomeninės paskirties pastatuose bei jų aplinkoje vertinamas pagal ekvivalentinį garso slėgio lygį ir maksimalų garso slėgio lygį, o pastovus – pagal ekvivalentinį garso slėgio lygį. Prognozuojamas planuojamos ūkinės veiklos triukšmas vertinamas pagal ekvivalentinį garso slėgio lygį arba pagal Ldvn, Ldienos, Lvakaro ir Lnakties triukšmo rodiklius.</p>
Triukšmo poveikio visuomenės sveikatai tvarkos aprašas, Lietuvos respublikos Sveikatos apsaugos ministro Į S A K Y M A S 2005 m. liepos 21 d. Nr. V-596	Triukšmo poveikio visuomenės sveikatai vertinimo kriterijumi gali būti triukšmo dozė. Darbo ir gyvenamosios aplinkos triukšmo poveikiui visuomenės sveikatai įvertinti naudojama vidutinė paros dozės vertė. Kai vidutinė triukšmo paros dozė DF paros ar DF dvn ≤ 1, tai žmogui yra sudarytos kokybiškos gyvenimo sąlygos triukšmo poveikio sveikatai atžvilgiu.

48. lentelė. Leidžiami triukšmo ribiniai dydžiai gyvenamuosiuose ir visuomeninės paskirties pastatuose bei jų aplinkoje (HN 33:2011)

Objekto pavadinimas	Paros laikas, val.	Ekvivalentinis garso slėgio lygis (LAeqT), dBA
Gyvenamųjų pastatų (namų) gyvenamosios patalpos, visuomeninės paskirties pastatų miegamieji kambariai, stacionarių asmens sveikatos priežiūros įstaigų palatos	L dienos 7–19	45
	L vakaro 19–22	40
	L nakties 22–7	35
	L _{dvn}	45
Gyvenamųjų pastatų (namų) ir visuomeninės paskirties pastatų (išskyrus maitinimo ir kultūros paskirties pastatus) aplinkoje, veikiamoje transporto sukeliama triukšmo	L dienos 7–19	65
	L vakaro 19–22	60
	L nakties 22–7	55
	L _{dvn}	65
Gyvenamųjų pastatų (namų) ir visuomeninės paskirties pastatų (išskyrus maitinimo ir kultūros paskirties pastatus) aplinkoje, veikiamoje pramoninės veiklos (išskyrus transportą) stacionarių triukšmo šaltinių sukeliama triukšmo	L dienos 7–19	55
	L vakaro 19–22	50
	L nakties 22–7	45
	L _{dvn}	55

Triukšmo šaltiniai

Šiuo metu teritorijoje atvira, nėra vykdoma jokia ūkinė veikla.

Planuojami mobilūs triukšmo šaltiniai

Mėšlo vežimas. Darbo režimas ir tuo pačiu keliamas triukšmo lygis analizuojamoje teritorijoje priklauso nuo sezoniskumo. Kiekvieną pavasarį ir rudenį iš teritorijos bus išvežamas skystas ir kietas mėšlas. Bendras mėšlo vežimas atsižvelgiant į planuojamą jo kiekį truks iki 20 d.d per metus, per dieną bus padaroma vidutiniškai 10 reisų traktorais.

Žaliavos vežimas. Kiekvieną vasarą iš laukų bus vežama žaliava (silosas, šienainis) į teritorijoje planuojamas siloso tranšėjas. Prognozuojama, kad pašarų vežimas truks iki 4 savaitių, vidutiniškai bus padaroma 22 reisų per dieną.

Mėšlo išvežimas, pašarų ruošimo darbai bus vykdomi darbo valandomis nuo 8 iki 17 val. Visi minėti sezoniniai darbai tarpusavyje nesidubliuos.

Traktoriaus krautuvai. Įprastomis dienomis, pagrindiniai ir dominuojantys triukšmo šaltiniai bendrovės teritorijoje bus ūkio technika: vienas traktorius-krautuvai, kurio pagalba bus atliekami kasdieniniai darbai: mėšlo šalinimas iš tvarto, gyvulių šėrimas, pašarų paruošimas ir t.t. Traktorius-krautuvai važinės tam skirtais planuojamais keliais tarp tvartų ir kitų statinių. Technika bus naudojama tik 8-17 valandomis.

Traktoriaus keliamas triukšmas priklauso nuo jo amžiaus. Remiantis mokslinėmis publikacijomis (Rottensteiner ir kt., 2013; Moses ir kt., 2015; Barač ir kt., 2016) teigiama jog žemės ūkyje naudojamų traktorių triukšmo dydžiai svyruoja nuo 79-100 dBA. 100 dBA kelia senesni traktoriai (apie 20 metų senumo), nauji traktoriai mažiau. Šiuo konkrečiu atveju bus naudojama nauja technika todėl vertinime priimta, kad planuojamo traktoriaus-krautuvo keliamas triukšmas 79 dB(A).

Triukšmo modeliavimo metu, priimta kad visoje teritorijoje važinėja 1 traktorius-krautuvai.

Lengvas ir sunkus transportas. Be paminėtų triukšmo šaltinių kiekvieną dieną į teritoriją atvyks iki 3 lengvųjų automobilių, 1 kartą per savaitę bus atvežami šiaudai tvarto pakreikimui, bei iki 3 kartų per mėnesį gali atvykti UAB "Rietavo veterinarinė sanitarija", 1 kartą per dieną atvažiuos pienovežis. Visi darbai yra atliekami darbo valandomis nuo 8 iki 17 val.

Kitų reikšmingų triukšmo šaltinių išorės aplinkoje neplanuojama.

Visi planuojami triukšmo šaltiniai ir jų charakteristikos pateikti 49 lentelėje.

49. lentelė. Planuojami mobilūs triukšmo šaltiniai ūkyje, išorės aplinkoje

Triukšmo šaltinio pavadinimas	Planuojama situacija	Darbo laikas
	Šaltinių skaičius, triukšmo lygis, srautas per parą	
Lengvojo transporto srautas į teritoriją (darbuotojai, administracija ir t.t.)	3 aut./dieną Greitis 30 km/val.	08-17 val.

Triukšmo šaltinio pavadinimas	Planuojama situacija		Darbo laikas
	Šaltinių skaičius, triukšmo lygis, srautas per parą		
Kasdieninius darbus atliekančių traktorių/krautuvų skaičius	1 vnt. 79 dB(A)		08-17 val.
Sunkiojo transporto (pienovežio) srautas į teritoriją	1 vnt. Per dieną Greitis 30 km/val.		08-17 val.
Sunkiojo transporto srautas į teritoriją atvažiuojantis išvežti gaišenas (UAB "Rietavo veterinarinė sanitarija")	Iki 3 kartų per mėn. Greitis 30 km/val.		08-17 val.
Traktorius (Mėšlo išvežimas)	79 dB(A) 10 reisi per dieną 20 d.d per metus		08-17 val.
Traktorius (Pašarų ruošimas, siloso, šienainio vėžimas į siloso tranšėjas)	79 dB(A) 22 reisi per dieną 4 sav. per metus		08-17 val.
Traktorius (Šiaudų vėžimas)	79 dB(A) 1 reisas per dieną 1 kartą per savaitę		08-17 val.

Planuojami stacionarūs triukšmo šaltiniai

Stacionari ūkio įranga tvartų vidaus patalpose: robotizuoti melžimo įrenginiai, mėšlo šalinimo skreperiai, vėdinimo ventiliatoriai. Dokumentas "GALVIJŲ PASTATŲ TECHNOLOGINIO PROJEKTAVIMO TAISYKLĖS ŽŪ TPT 01:2009", didžiausias leidžiamas nuolatinio triukšmo lygis, kuris veikia galvijus – 70 dB(A). Trumpam laikui leidžiamas triukšmo lygis negali viršyti 85 dB(A). Ūkio savininkas suinteresuotas, kad gyvulių laikimo vietose būtų tinkama akustinė aplinka, kadangi esant dideliame triukšmui krenta gyvulių produktyvumas, svoris, o tuo pačiu ir pelnas.

Moksliniame straipsnyje <https://pdfs.semanticscholar.org/4340/f72b09bbdbda2d609fb4f111effe4235a488.pdf>, analizuojančiame keliamą triukšmą melžiamų karvių patalpose nurodoma, kad triukšmo lygis neviršijo net mažesnės 80 dB ekspozicijos vertės nei viename tvarte. Palankiausia akustinė aplinka nustatyta automatinės melžimo sistemos atveju.

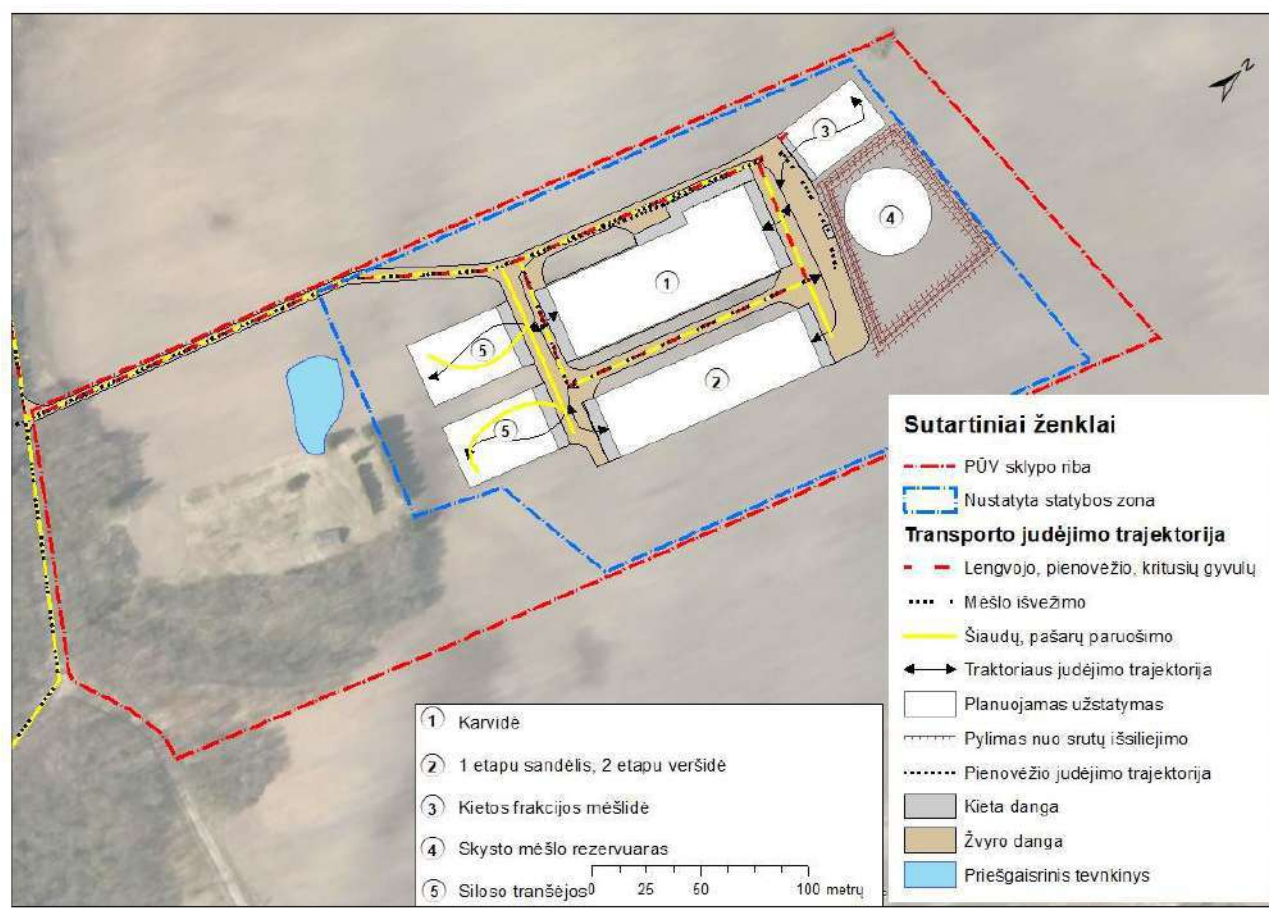
Modeliavimo metu priimtas blogiausias scenarijus gyvulių pastatuose, t.y. 85 dB(A) triukšmo lygis.

Planuojamų fermų sienos bus sudarytos iš daugiasluoksnių „sandwich“ tipo plokščių (Rw -24 dB(A)).

50. lentelė. Planuojamas triukšmo lygis vidaus patalpose

Triukšmo šaltinis jo nr. plane	Planuojama situacija		Darbo laikas
	Triukšmo lygis	Sienų tipas, Rw	
Karvidė Nr. 1	85 dB(A)	Daugiasluoksnės panelės, Rw -24 dB(A)	0-24 val.
Karvidė Nr.2	85 dB(A)	Daugiasluoksnės panelės, Rw -24 dB(A)	0-24 val.

Planuojami triukšmo šaltiniai, jų išdėstymas teritorijoje pateikti žemiau esančiame pav.



46 pav. Planuojamos situacijos planas, transporto judėjimo trajektorija, triukšmo šaltiniai PŪV teritorijoje

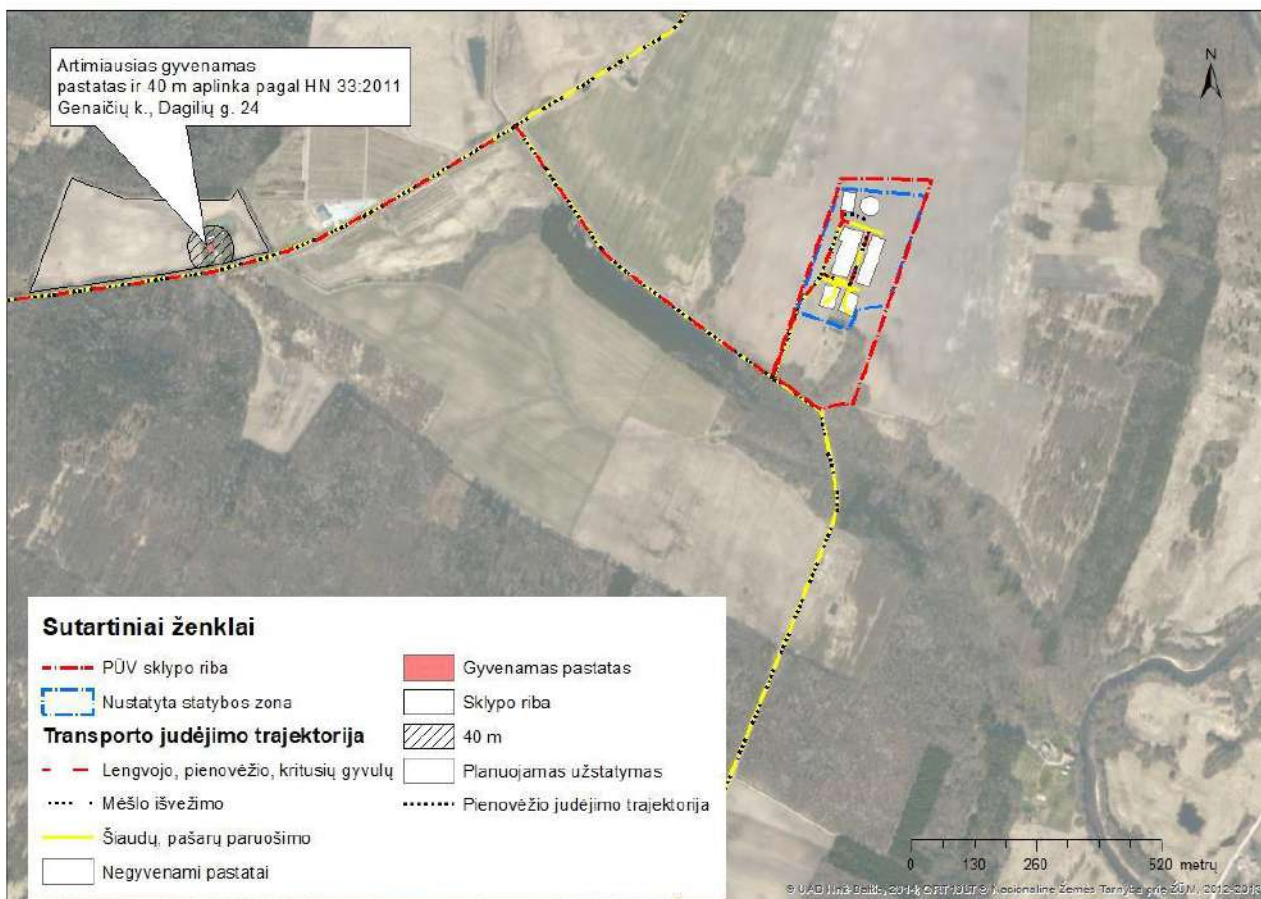
Foniniai triukšmo šaltiniai

Foninių mobilių ir stacionarių triukšmo šaltinių nėra ir nėra analizuojami. Artimiausias foninis triukšmo šaltinis yra už ~2,4 km, valstybinės reikšmės kelias Nr. 216 (Kretingos Plento g.). Atstumas per didelis, kad pasireikštų suminis triukšmo poveikis.

Artimiausia gyvenamoji aplinka

Artimiausias gyvenamas pastatas nuo planuojamos ūkinės veiklos sklypo ribos nutolęs ~0,915 km PR, tačiau didžiausią poveikį darys gyventojui nutolusiam nuo PŪV teritorijos ~1,24 km, PV kryptimi adresu Genaičių k., Dagilių g. 24. Poveikis šiam gyventojui bus jaučiamas nuo privažiuojamojo kelio, kuriuo naudosis PŪV vystytojas.

Artimiausias gyventojas privažiuojamojo kelio atžvilgiu pateikti žemiau esančiame pav.



47 pav. Artimiausias gyvenamas pastatas, privažiuojamojo kelio atžvilgiu

Vertinimo scenarijus priimtos modeliavimo sąlygos

- Analizuojama, modeliuojama tik projektinė situacija, kadangi šiuo metu reikšmingų triukšmo šaltinių supančioje aplinkoje nėra;
- Įvertinta projektinė situacija;
 - Triukšmo sklaida nuo stacionarių triukšmo šaltinių (visi PŪV teritorijoje esantys triukšmo šaltiniai, transporto, traktoriaus manevravimas, triukšmas pastatuose);
 - Triukšmo sklaida nuo mobilių triukšmo šaltinių privažiavimo keliuose;

Prognozuojamos situacijos įvertinimas

Detalūs triukšmo sklaidos žemėlapiai (diena, vakaras, naktis, Ldvn) pateikti ataskaitos **Error! Reference source not found.** priedo **Error! Reference source not found.** priedėlyje.

Triukšmo sklaida nuo stacionarių triukšmo šaltinių (visi PŪV teritorijoje esantys triukšmo šaltiniai)

PŪV teritorija vertinama pagal griežtesnes HN 33:2011 triukšmo ribines vertes. Triukšmo modeliavimas nuo visų planuojamų triukšmo šaltinių parodė, kad triukšmo lygis gyvenamųjų pastatų aplinkoje bus mažesnis kaip 35 dB(A) ir atitinka HN 33:2011 nurodytas ribines vertes.

Triukšmo sklaida nuo mobilių triukšmo šaltinių privažiavimo keliuose

Atlikti triukšmo lygio skaičiavimai tik nuo PŪV generuojamo transporto parodė, kad triukšmo lygio viršijimų prie gyvenamojo pastato aplinkos neviršys HN 33:2011 nurodytų ribinių verčių.

51. lentelė. Prognozuojami didžiausi triukšmo lygiai prie gyvenamosios aplinkos

Namo adresas	Skaičiavimo vieta	Skaičiavimo aukštis, m	Ldiena	Lvakaras	Lnaktis	L(dvn)
			(dBA)	(dBA)	(dBA)	(dBA)
Genaičių k., Dagilių g. 24	40 m aplinka	1,5	44,6	Transportas nevažinėja		41,6

Žemiau pateikta visų paros periodų PŪV viršnorminė triukšmo zona. Remiantis šiuo žemėlapiu, akivaizdžiai matyti, kad viršnorminė triukšmo už PŪV sklypo ribų nėra.



48 Pav. Išskirta PŪV teritorijoje triukšmo viršijimų zona

52. lentelė. Apskaičiuoti didžiausi triukšmo lygiai ties siūloma PŪV sklypo ribomis

Objektas	PŪV sklypo riba	Skaičiavimo aukštis, m	Ldiena	Lvakaras	Lnaktis	L(dvn)
			(dBA)	(dBA)	(dBA)	(dBA)
PŪV sklypo riba	Šiaurinė	1,5	30,4	28,5	28,8	35,5
	Rytinė		35,1	35,1	35,1	41,8
	Pietinė		47,6	21,9	21,9	44,7
	Vakarinė		51,7	29,2	29,2	48,9

Išvados

- Vertinant akustinę situaciją be foninių triukšmo šaltinių matyti, kad įgyvendinus planuojamą veiklą esant blogiausiam scenarijui (veikia visi planuojami triukšmo šaltiniai), triukšmo lygio viršijimų už teritorijos ribų nebus, o triukšmo lygis gyvenamojoje aplinkoje atitiks triukšmo ribines vertes pagal HN 33:2011 reglamentą. Visais atvejais triukšmo lygis ties gyvenamosiomis aplinkomis bus <35 dB(A), kaip tuo tarpu ribinės vertės dienos, vakaro naktie, metu yra atitinkamai 55, 50, 45 dB(A).
- Triukšmo poveikio visuomenės sveikatai vertinimo kriterijumi priimta triukšmo dozė. Gyvenamosios aplinkos triukšmo poveikiui visuomenės sveikatai įvertinti naudojama vidutinė

paros dozės vertė. Kai vidutinė triukšmo paros dozė DF paros ar $DF_{dvn} \leq 1$, tai žmogui yra sudarytos kokybiškos gyvenimo sąlygos triukšmo poveikio sveikatai atžvilgiu. Planuojamo objekto prognozinės situacijos triukšmo lygiai yra mažesni, negu HN 33:2011 ribinės vertės, todėl vidutinė paros triukšmo dozė gretimybių gyventojams jų gyvenamojoje aplinkoje bus <1 , t.y. jų gyvenimo sąlygos triukšmo poveikio sveikatai atžvilgiu, yra ir jos išliks kokybiškos.

- Įgyvendinus projektą triukšmo slopinimo priemonės neprivalomos.
- Triukšmo lygių viršijimai nėra nustatyti už nagrinėjamo sklypo ribų.

6.6.4 Vandens, dirvožemio tarša

Pagrindinis gruntinio ir dirvožemio teršimo šaltinis yra paviršinės ir gamybinės nuotekos, atliekos.

- Visos gamybinės – buitinės nuotekos surenkamos į skysto mėšlo rezervuarą, todėl tarša šiomis nuotekomis nenumatoma.
- Paviršinės lietaus nuotekos užterštos srutomis nuo mėšlidės bus surenkamos į skysto mėšlo rezervuarą, todėl tarša šiomis nuotekomis nenumatoma.
- Paviršinės (lietaus) nuotekos nuotekos nuo pastatų stogų yra suprojektuota lietaus nuvedimo sistema iš metalinių latakų ir lietvamzdžių. Lietaus nuotekas numatyta išleisti į statytojo sklype kasamą kūdrą. Likusios PŪV teritorijoje paviršinės (lietaus) nuotekos nebus surenkamos nuo kietų dangų – privažiavimų ir aikštelių (danga žvyras). Vadovaujantis Lietuvos Respublikos aplinkos ministro 2007 m. balandžio 2 d. Nr. D1-193 įsakymu „Dėl Paviršinių nuotekų tvarkymo reglamento patvirtinimo“ (Toliau Paviršinių nuotekų reglamentu) ūkyje nėra galimai teršiamų teritorijų.
- PŪV metu susidariusios atliekos rūšiuojamos ir perduodamos pagal sutartis atliekas tvarkančioms įmonėms registruotoms valstybiniame atliekas tvarkančių įmonių registre, t.y. turinčioms leidimus ir licencijas tvarkyti atitinkamas atliekas. Visos susidarančios atliekos iki perdavimo tolimesniam sutvarkymui bus laikomos jų susidarymo vietoje ne ilgiau kaip: pavojingos atliekos – 6 mėn., nepavojingos – 12 mėn. Gyvūninės kilmės atliekos (gaišenos) bus laikomos uždareme konteineryje, šalia mėšlidės ir pagal sutartį perduodamos utilizavimui UAB „Rietavo veterinarinė sanitarija“. UAB „Rietavo veterinarinė sanitarija“ gaišenas išsiveža per 24 val. nuo gyvulio kritimo.
- Susidaręs skystas mėšlas bus kaupiamas skysto mėšlo rezervuare, o tirštas mėšlas sandėliuojamas mėšlidėje. Mėšlidėje susidarysiančios srutos bus surenkamos į skysto mėšlo rezervuarą. Aplink skysto mėšlo rezervuarą bus suprojektuotas apsauginis pylimas su nelaidžiu dugnu, siekiant išvengti bet kokio mėšlo išsiliejimo į aplinką. Pylimas projektuojamas tokio tūrio kad talpintų, avarijos atveju, išsiliejusias srutas, nuotekas iš rezervuaro.

Išvada

- Poveikio visuomenės sveikatai grėsmė dėl vandens, dirvožemio taršos ir atliekų nenumatyta.

6.6.5 Biologinė tarša

Biologinė aplinkos tarša apima visas gyvybės formas ir gyvųjų organizmų išskiriamus produktus, kurie gali sukelti infekcinius susirgimus. Biologiniai teršalai yra organinės kilmės dalelės, mikroorganizmai bei jų medžiagų apykaitos produktai. Mikroorganizmai yra mėšlo sudedamoji dalis. Didžioji dalis mėšle esančių mikroorganizmų yra nepatogeniški saprofitai, termofilai, įprastomis sąlygomis žmonėms ir gyvūnams infekcinių ligų nesukelia. Paukštininkystės veiklos pasėkoje gali plisti grybeliai, parazitai ir mikroorganizmai. Patogeniniai mikroorganizmai į žmogaus organizmą gali patekti per pažeistą gleivinę ar odą. Įkvėpus ar nurijus biologines medžiagas, gali kilti viršutinių kvėpavimo takų ar virškinimo sistemos infekcijos

Didelė koncentracija gyvulių vienoje vietoje gali daryti poveikį oro kokybei ne tik cheminėmis medžiagomis, bet ir oru sklindančiomis dalelėmis, sudarytomis iš biologinės kilmės teršalų. Auginant gyvulius susidaro gana dideli epitelio, maisto, išmatų dalelių kiekiai. Jų auginimo metu svarbu mažinti biologinių medžiagų išsiskyrimą. Įmonė taiko ir ateityje taikys priemones:

- kenkėjų kontrolė;
- patalpų priežiūra;
- skiepai;

- gyvulių priežiūra ir gydymas;
- biologinių atliekų utilizavimas.
- ligų plitimo prevencijos priemonės (pastatų valymas ir dezinfekavimas, graužikų kontrolė ir kt.),
- Reguliarus mėšlo pašalinimas iš tvartų. Mažina dulkių ir aerozolių susidarymą, kurie yra pagrindiniai biologinių medžiagų pernešėjai
- Prevencines sanitarines ir veterinarines priemones, aptarnaujančio personalo darbą organizuojant įvertinus profesinės rizikos faktorius.

Išvados

- Įvertinus taikomas priemones, grėsmė sveikatai dėl biologinės taršos artimiausiems gyventojams ir darbuotojams nenustatyta.

6.6.6 Psichologiniai veiksniai

Psichinė sveikata apibrėžiama, kaip jausmų, pažintinės, psichologinės būsenos, susijusios su individo nuotaika ir elgesiu, visuma.

Analizuoti veiksniai, galintys įtakojanti gyventojų požiūrį į ūkio veiklą ir galimai sukelti psichologinį teigiamą ar neigiamą poveikį.

- **Veiklos įtakojami rizikos veiksniai, jų mastas.** Kvapų pajautimas, objekto matomumas, jo keliamo triukšmo girdimumas, tarša. Nenustatytas rizikos veiksnių (kvapų, taršos, triukšmo) poveikis gyvenamojoje aplinkoje. Bendras šių veiksnių sukeliamas psichologinis nepasitenkinimas yra mažai tikėtinas.
- **Nekilnojamo turto vertės sumažėjimas.** Veiksny nenustatytas. Psichologinis nepasitenkinimas yra mažai tikėtinas.
- **Informacijos stoka.** Nežinojimas apie analizuojamo objekto technologinius sprendinius. Šis veiksnys yra labai tikėtinas ir gali būti sprendžiamas PAV ataskaitos pristatymo metu.
- **Kiti, sunkiai nustatomi veiksniai.** Tai gali būti asmeninis subjektyvus nusiteikimas prieš tokio pobūdžio veiklą. Šie veiksniai yra sunkiai prognozuojami ir dar sunkiau nustatomos jų priežastys.

Išvados:

- Nenustatytos objektyvios priežastys, galinčios įtakoti gyventojų psichologinį nepasitenkinimą. Daugelis vertintų ir psichologinį susierzinimą galinčių įtakoti veiksnių yra nedidelio masto.
- Visuomenės psichologinis nepasitenkinimas planuojama veikla yra mažai tikėtinas .

6.7 Poveikio sveikatai reikšmingumo įvertinimas

Rizikos sveikatai veiksmų įvertinimo santrauka pateikta 53 lentelėje.

53. lentelė. Rizikos sveikatai veiksmų vertinimo santrauka

Rizikos sveikatai veiksnys	Poveikio šaltiniai	Veiksnių analizės išvados	Rizika/teigiamas poveikis visuomenės sveikatai
Fizinės aplinkos veiksniai			
Triukšmas	Gyvulių laikymas, transportas	Įgyvendinus planuojamą veiklą esant blogiausiam scenarijui (veikia visi planuojami triukšmo šaltiniai), triukšmo lygis už teritorijos ribų ir gyvenamojoje aplinkoje atitiks triukšmo ribines vertes pagal HN 33:2011 reikalavimus..	Rizika visuomenės sveikatai nenustatyta.
Oro tarša	Gyvulių laikymas, mėšlo sandėliavimas, transportas	Nustatyta, kad dėl PŪV išsiskiriantys į atmosferos orą visi teršalai neviršija ribinių verčių, todėl yra nepavojingi sveikatai.	Rizika visuomenės sveikatai nenustatyta
Kvapai	Gyvulių laikymas, mėšlo sandėliavimas	PŪV generuojama maksimali kvapo koncentracija aplinkos ore sudarys 5 OU/m ³ ir neviršys leistinos 8 OU/m ³ kvapo ribinę vertę. Kvapo koncentracija gyvenamojoje aplinkoje iki 1,11 OU/m ³ .	Rizika visuomenės sveikatai nenustatyta
Vandens, dirvožemio tarša	Gamybinės, buitinės, paviršinės nuotekos ir jų tvarkymas	Dėl planuojamo statyti gyvulių fermų eksploatacijos tiesioginis neigiamas poveikis žmonių sveikatai dėl vandens ir dirvožemio taršos nenumatomas.	Rizika visuomenės sveikatai nenustatyta
Atliekos	Mėšlo, gyvūninių atliekų ir kitų tvarkymas	Tiesioginis neigiamas poveikis žmonių sveikatai dėl susidarysiančių atliekų ir jų tvarkymo nenumatomas.	Rizika visuomenės sveikatai nenustatyta
Psichologiniai veiksniai			
Galimi konfliktai	Visa planuojama veikla	Nenustatytos objektyvios priežastys, galinčios įtakoti gyventojų psichologinį nepasitenkinimą. Daugelis vertintų ir psichologinį susierzinimą galinčių įtakoti veiksmų yra nedidelio masto	Visuomenės psichologinis nepasitenkinimas planuojama veikla yra mažai tikėtinas

6.8 Alternatyvų palyginimas pagal poveikio sveikatai reikšmingumą

Aplinkos veiksniai	Vandens, dirvožemio kokybė	Biologinė tarša	Aplinkos oro tarša kvapiomis medžiagomis	Aplinkos oro tarša cheminėmis medžiagomis	Fizikinė tarša: triukšmas	Psichologinis poveikis	Socialinė-ekonominė aplinka	Poveikio reikšmingumo balai
Alternatyvos								
Esama situacija (0 alternatyva) Nieko nedarymo	Pavojinga žmonių sveikatai taršos nėra 0	Pavojinga žmonių sveikatai taršos nėra 0	Pavojinga žmonių sveikatai taršos nėra 0	Didžiausias esamas foninis užterštumas 0,405 ribinės vertės -1	Pavojinga žmonių sveikatai taršos nėra 0	Visuomenės nepasitenkinimo esama veikla atvejų nenustatyta 0	Jokia ūkinė veikla nėra vykdoma, nesukuriamas darbo vietų -1	Atsižvelgiant į faktą, kad šiuo metu jokia ūkinė veikla nėra vykdoma, jokia tarša nepasireiškia poveikio reikšmingumo balas prilygintas 0
Planuojama situacija (1 alternatyva)	Pavojinga žmonių sveikatai tarša neprognazuojama 0	Artimiausiems gyventojams ir darbuotojams nenustatyta 0.	Kvapo koncentracija gyvenamosios aplinkos ore sieks 1,1 OU/m ³ (0,13 RV) -1	Didžiausia teršalų koncentracija gyvenamosios aplinkos sieks mažiau nei 0,42 ribinės vertės -1	Artimiausios gyvenamosios aplinkos veiklos triukšmo šaltiniai neįtakojama 0	Visuomenės nepasitenkinimo atvejai vertinami PAV ataskaitos viešinimo periode. 0	Įvertinus PŪV poveikį aplinkos veiksniams, PAV ataskaitoje rekomenduojama nustatyti mažesnes SAZ ribas, nei buvo numatyta bendruosiuose planuose. Kadangi Sanitarinėse apsaugos zonose draudžiama statyti gyvenamuosius namus ir visuomeninius	Susumavus balus, planuojama veikla gali turėti nereikšmingą, silpnai neigiamą poveikį visuomenės sveikatai dėl taršos kvapais, tačiau teigiamą poveikį socialinei – ekonominei aplinkai

Aplinkos veiksniai	Vandens, dirvožemio kokybė	Biologinė tarša	Aplinkos oro tarša kvapiomis medžiagomis	Aplinkos oro tarša cheminėmis medžiagomis	Fizikinė tarša: triukšmas	Psichologinis poveikis	Socialinė-ekonominė aplinka	Poveikio reikšmingumo balai
Alternatyvos								
							objektus, ši rekomendacija atvers didesnes ir įvairesnes galimybes savivaldybės teritorijos vystymuisi. +2	0
		0					Nėra poveikio	
		+					Teigiamas	
		-					Neigiamas	
		1					Minimalus	
		2					Vidutinis	
		3					Reikšmingas	

6.9 Sanitarinė apsaugos zona (SAZ)

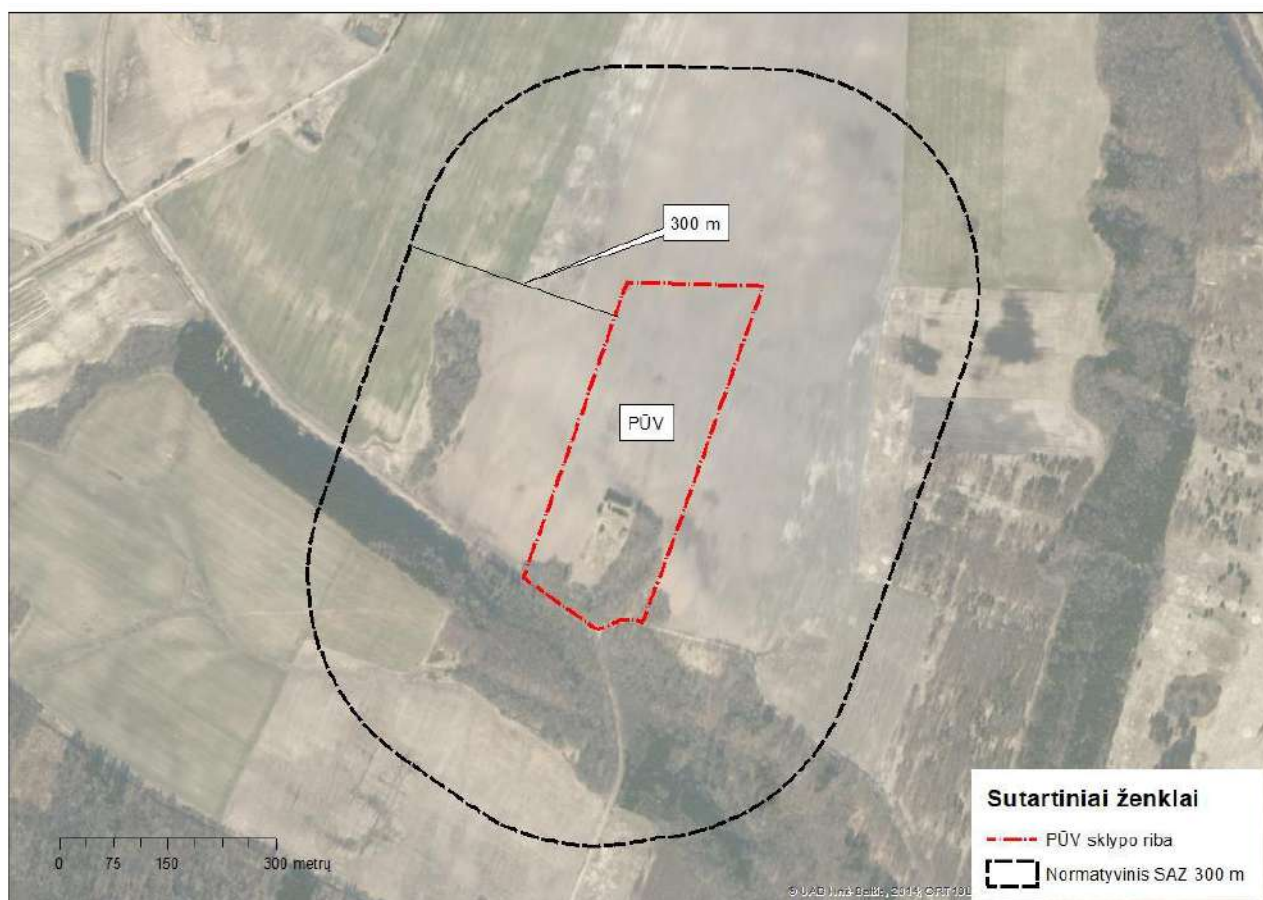
6.9.1 Normatyvinis SAZ dydis

SAZ – aplink stacionarų taršos šaltinį arba kelis šaltinius esanti teritorija, kurioje dėl galimo neigiamo vykdomos ūkinės veiklos poveikio visuomenės sveikatai galioja įstatymais ar Vyriausybės nutarimais nustatytos specialiosios žemės naudojimo sąlygos. SAZ ribos turi būti tokios, kad taršos objekto keliama akustinė, oro, kvapų tarša, kurių rodiklių ribinės vertės reglamentuotos teisės norminiuose aktuose, už SAZ ribų neviršytų teisės norminiuose aktuose gyvenamajai aplinkai ir (ar) visuomeninės paskirties pastatų aplinkai nustatytų ribinių taršos verčių.

Vadovaujantis Specialiosiomis žemės ir miško naudojimo sąlygomis, patvirtintomis Vyriausybės nutarimu 1992 m. gegužės 12 d. Nr. 343, aktuali redakcija 2017 06 22, pastatų, kuriuose laikomi ūkiniai gyvūnai, su esančiais prie jų mėšlo ir srutų kaupimo įrenginiais arba be jų, sanitarinės apsaugos zonos dydis, esant nuo 300 iki 1199 sutartinių vienetų gyvulių yra 300 metrų.

Sanitarinėse apsaugos zonose draudžiama: statyti gyvenamuosius namus ir visuomeninius objektus, išskyrus objektus, aptarnaujančius įmonę ar ūkininko ūkį ir (ar) su įmonės ar ūkininko ūkiu ūkine veikla susijusius objektus. Esamus pastatus, kuriuose laikomi ūkiniai gyvūnai ir kurių sanitarinėse apsaugos zonose yra gyvenamųjų namų ir (ar) visuomeninių objektų, galima rekonstruoti tik įstatymuose ir kituose teisės aktuose nustatyta tvarka nustačius, kad ūkinė veikla nedarys neigiamos įtakos visuomenės sveikatai. Ši nuostata taikoma tik tuo atveju, kai rekonstravimo tikslas yra keisti ūkinės komercinės veiklos rūšį, didinti laikomų ūkinių gyvūnų skaičių.

PŪV priklauso normatyvinė 300 m SAZ ir į šią zoną nepatektų jokia gyvenamoji aplinka, pastatas.



49 pav. Reglamentuota SAZ riba

6.9.2 Rekomenduojamas SAZ dydis

Atlikta akustinės (triukšmas), cheminės (oro teršalai, kvapai) taršos šaltinių analizė modeliavimo būdu, rezultatai parodė, jog SAZ ribą galima sutapatinti su PŪV teritorijos sklypo riba. SAZ plotas sutampa su sklypo plotu – 8,4837 ha.

Nauja SAZ riba nustatyta pagal PŪV cheminę, fizikinę aplinkos oro taršą, taršą kvapais. Visų cheminės, fizikinės aplinkos oro taršos, taršos kvapais modeliuotų rodiklių ribinės vertės reglamentuotos teisės norminiuose aktuose, už PŪV veiklos teritorijos sklypo ribų nėra. SAZ riba sutapatinama su PŪV sklypo riba. Už SAZ ribų neviršys teisės norminiuose aktuose gyvenamajai aplinkai ir (ar) visuomeninės paskirties pastatų aplinkai nustatytų ribinių taršos verčių.

Naujas SAZ ribas pagrindžiame šiais veiksniais ir nustatytais rodikliais:

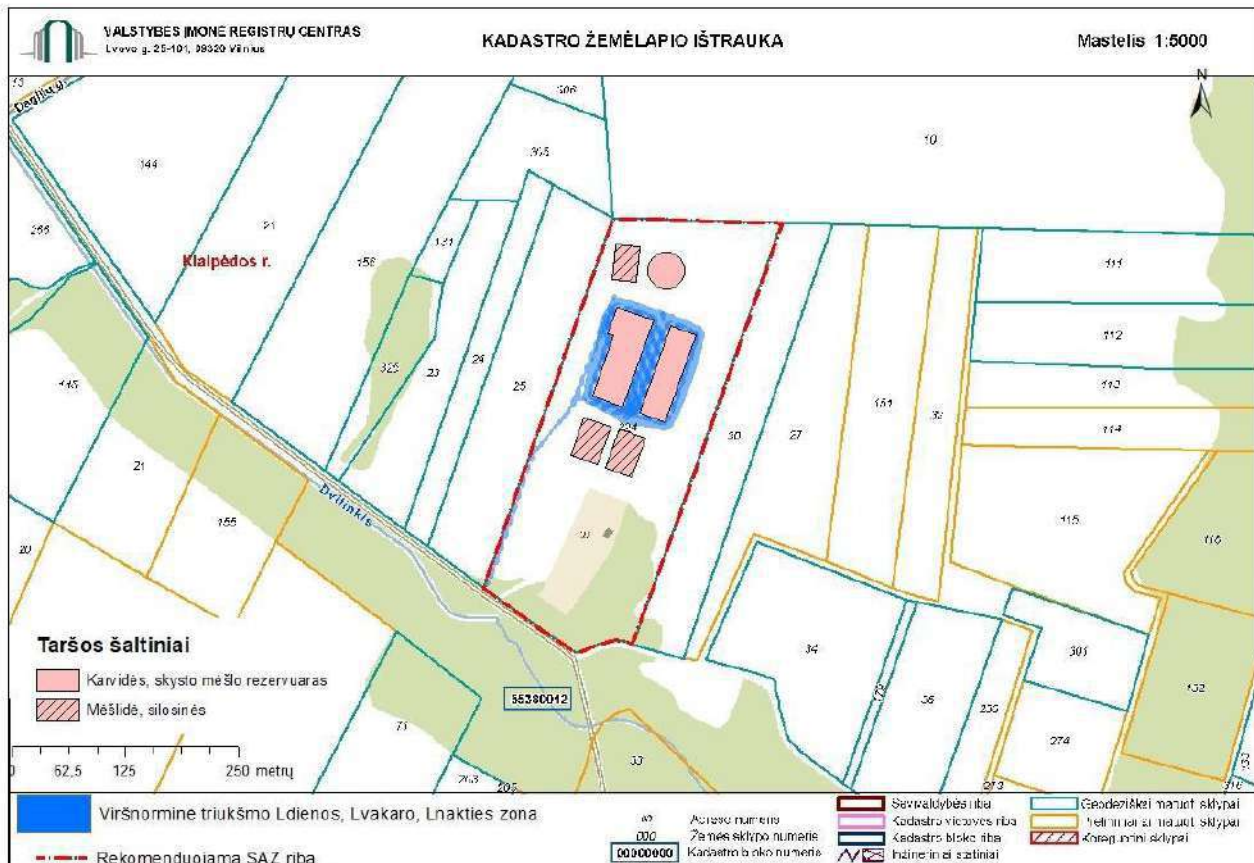
- ▶ Oro tarša. Planuojamos ūkinės veiklos sukeliama oro tarša pagal visus analizuotus teršalus už SAZ ribų neviršys teisės aktais reglamentuotų ribinių aplinkos užterštumo verčių. Didžiausios koncentracijos NH₃ vertės ties SAZ ribomis pateiktos 54 lentelėje. Kitų teršalų koncentracijos ties SAZ ribomis pateiktos 44 lentelėje.
- ▶ Kvapai. Kvapas aplinkos ore už SAZ ribų neviršys didžiausios leidžiamos ribinės kvapo koncentracijos vertės (8 OUE/m³) pagal HN 121:2010. Didžiausia kvapo koncentracija ties SAZ ribomis pateikta 54 lentelėje.
- ▶ Triukšmas. Triukšmo lygis už SAZ ribų neviršys reglamentuotų ribinių verčių gyvenamajai aplinkai pagal HN: 33:2011. Didžiausias triukšmo lygis ties SAZ ribomis pateikta 54 lentelėje.
- ▶ Kiti analizuoti veiksniai neįtakoja SAZ ribų nustatymo.

54. lentelė. Fizikinių, cheminių ir kvapo rodiklių reikšmės ties SAZ ribomis

Rodiklis/ribinė vertė	SAZ ribos			
	Šiaurinė pusė	Rytinė pusė	Pietinė pusė	Vakarinė pusė
Kvapo koncentracija OU/m ³ /8 OU/m ³	~3	~2	~1	~5
Ldiena 55 dBA	30,4	35,1	47,6	51,7
Lvakaras 50 dBA	28,5	35,1	21,9	29,2
L naktis 45 dBA	28,8	35,1	21,9	29,2
NH ₃ , 0,5 h 200 µg/m ³	30	30	15	30
NH ₃ , 24 h 40µg/m ³	20	25	10	25

Rekomenduojamos, PŪV, sanitarinės apsaugos zonos plotas sutampa su sklypo plotu Kad. Nr. 5538/0012:324 – 8,4837 ha. Sklypas priklauso PŪV vystytojui. Analizuojamo objekto, rekomenduojama sanitarinė apsaugos zona pateikta žemiau esančiame pav.

SAZ riba ant kadastro žemėlapiu ištraukos su taršos šaltiniais ir be pateikti ataskaitos **Error! Reference source not found.** priedo **Error! Reference source not found.** priedėlyje.



50 pav. Rekomenduojama sanitarinė apsaugos zona

7 Ekstremalių situacijų įvertinimas

Pagrindiniai numatomi rizikos objektai, galintys turėti įtakos ekstremalių situacijų susidarymui yra elektros tinklai, technologiniai įrenginiai, gyvulių ligos protrūkiai arba neįprastas gyvulių gaišimas. Vieni efektyviausių rizikos šalinimo būdų yra visų procesų automatizavimas ir jų kontrolė, pavojingų zonų atitvėrimas.

Ūkyje numatomi rizikos objektai:

- **Elektriniai tinklai.** Sutrikus elektros energijos tiekimui ilgesniam nei 4 val. laikotarpiui, sutrikų geriamo vandens ir pašarų tiekimas, ko pasekoje auginamiems paukščiams galėtų sukilti stresas ir paukščiai galėtų pradėti kristi. Nors dauguma technologinių procesų automatizuota, tačiau visas įrangos darbas stebimas kvalifikuotų specialistų, kurie elektros energijos tiekimo sutrikimą greitai pastebėtų ir kaip įmanoma skubiai pašalintų gedimus, todėl avarijos padariniai būtų menki.
- **Technologiniai įrenginiai.** Veikiantys mechanizmai, siurbiai gali kelti pavojų dėl besisukančių mechanizmų, elektros įtampos poveikio. Visos įrangos darbas turi būti stebimas kvalifikuotų specialistų, kurie gedimus greitai pastebėtų ir kaip įmanoma skubiai juos pašalintų.
- Atsižvelgiant į tai, kad PŪV planuojama šalia Natura 2000 teritorijos ir siekiant išvengti bet kokio mėšlo išsiliejimo į jas, aplink potencialiai didžiausią planuojamą taršos šaltinį t.y. skysto mėšlo rezervuarą, bus suprojektuotas apsauginis pylimas 2 metro aukčio, viršaus plotis 1 m. Atitvertos teritorijos dugnas išklojamas plėvele. Apsauginio pylimo aukštis 2 m. Vidaus plotas skaičiuojant pagal pylimo vidaus šlaito apačią 3477 m²; tūris ~6954 m³. Pylimas sutalpina maksimaliai galinti išsilieti tūrį ~6622<6954 m³.

Analizuojamo objekto veiklos metu gaisrų ir kitų ekstremalių situacijų (avarijų) tikimybė minimali, kadangi:

- Fermose bus įrengta moderni, geriausiai prieinamą gamybos būdą (GPGB) atitinkanti technologinė įranga;
- dauguma technologinių procesų automatizuoti ir kontroliuojami kompiuterio pagalba;
- pastoviai vykdoma naudojamos įrangos techninės būklės priežiūra;
- nuolat prižiūrima, kad būtų laikomasi darbų saugos reikalavimų.

Eksploatacijos metu įvykus avarijoms, įvykių likvidavimas ir jų padarinių šalinimas bus vykdomas pagal iš anksto numatytus veiksmų planus. Ekstremaliųjų situacijų prevencija vykdoma:

- ▶ numatant ir įgyvendinant priemones, mažinančias avarinių situacijų, įvykių ar ekstremaliųjų įvykių kilimo tikimybę ir švelninančias jų daromą poveikį žmonėms, turtui ir aplinkai;
- ▶ informuojant darbuotojus apie vidinius ir išorinius pavojus, galinčius daryti neigiamą poveikį gyventojų sveikatai ar gyvybei, ekstremaliųjų situacijų prevencijos priemones ir veiksmus avarinių situacijų atvejais;
- ▶ aprūpinant darbuotojus asmeninės apsaugos priemonėmis – darbo kostiumais, guminiiais batais, darbinėmis ir lateksinėmis pirštinėmis, žieminiiais drabužiais, vatos ir marlės raiščiais;
- ▶ organizuojant civilinės saugos pratybas ir darbuotojų mokymą.

Saugaus darbo užtikrinimui privaloma laikytis technologinio reglamento normų ir įrengimų eksploatavimo instrukcijos, darbuotojų saugos ir sveikatos instrukcijų reikalavimų. Darbų saugos ir kitų atsakingų darbuotojų nuolatinė kontrolė ir priežiūra mažina avarinės situacijos susidarymo galimybę.

Išvados

- ▶ Eksploatacijos metu įvykus avarijoms, įvykių likvidavimas ir jų padarinių šalinimas bus vykdomas pagal iš anksto numatytus veiksmų planus.
- ▶ Saugaus darbo užtikrinimui bus laikomasi technologinio reglamento normų ir įrengimų eksploatavimo instrukcijos, darbuotojų saugos ir sveikatos instrukcijų reikalavimų. Avarinių situacijų susidarymo galimybių mažinimui bus vykdoma darbų saugos ir kitų atsakingų darbuotojų nuolatinė kontrolė ir priežiūra.

8 Bendra alternatyvų analizė ir vertinimas

Variantų palyginimas atliktas naudojant matricą ir balų vertinimo sistemą. Palyginimas pateiktas 55 lentelėje.

55. lentelė. Alternatyvų palyginimas

Aplinkos veiksniai							
Alternatyvos	Vanduo, dirvožemis	Aplinkos kokybė	Klimato kaita	Gamtinė aplinka, kraštovaizdis, biologinė įvairovė	Nekilnojamos kultūros vertybės	Gyventojų sveikata ir socialinė ekonominė aplinka	Bendri poveikio reikšmingumo balai
Esama situacija (Alternatyva 0) Nieko nedarymo	Neigiamas poveikis vandens kokybei nenustatytas. 0	Teršalų koncentracija gyvenamosios aplinkos ore neviršija teisės aktais nustatytų ribinių verčių 0	Neigiamas poveikis oro kokybei ŠESD nenustatytas. 0	Šiuo metu analizuojamoje teritorijoje vyrauja agrarinis kraštovaizdis, saugomų rūšių neužfiksuota, dalis analizuojamos teritorijos patenka į saugomas teritorijas (BAST Minijos upės alėnis ir Minijos upės senslėnio kraštovaizdžio draustinis). Joks neigiamas poveikis nėra sukliamas 0	Analizuojamoje teritorijoje ar jos gretimybėje kultūros paveldo objektų nėra, todėl neigiamas poveikis nėra sukliamas. 0	Susumavus rizikos veiksnius, esama veikla neturi neigiamų poveikių, tačiau turi neigiamą poveikį ekonominei aplinkai -1	0
Planuojama situacija po plėtros (alternatyva 1)	Visos buitinės-gamybinės nuotekos surenkamos į skysto mėšlo rezervuarą, bus vykdomas požeminio vandens monitoringas, skysto mėšlo rezervuaro techninės būklės stebėsena. Suformuojamas apsauginis pylimas aplink skysto mėšlo rezervuarą.	Prognozuojama, kad teršalų koncentracija gyvenamosios aplinkos ore neviršija teisės aktais nustatytų ribinių verčių 0	Į aplinką per metus bus išmetama apie ~38 t ŠESD -2	Dėl planuojamų naujų pastatų pakis teritorijos vizualinė aplinka, tačiau laikantis pateiktų rekomendacijų poveikis gamtinei aplinkai, bioįvairovei ir kraštovaizdžiui gali būti sumažintas iki minimalaus. -1	Analizuojamoje teritorijoje ar jos gretimybėje kultūros paveldo objektų nėra, todėl poveikis nėra galimas. 0	Susumavus balus, planuojama veikla turės silpnai neigiamą poveikį dėl taršos ir kvapų susidarymo, tačiau teigiamą poveikį socialinei – ekonominei aplinkai dėl SAZ sumažinimo. +2	0

Aplinkos veiksniai	Vanduo, dirvožemis	Aplinkos kokybė	Klimato kaita	Gamtinė aplinka, kraštovaizdis, biologinė įvairovė	Nekilnojamos kultūros vertybės	Gyventojų sveikata ir socialinė ekonominė aplinka	Bendri poveikio reikšmingumo balai
Alternatyvos	Neigiamas poveikis vandens kokybei neprognozuojamas. 0						
	0				Nėra poveikio		
	+				Teigiamas		
	-				Neigiamas		
	1				Minimalus		
	2				Vidutinis		
	3				Reikšmingas		

Išvada:

- Vertinant O Alternatyva ir 1 Alternatyva, nenumatyti reikšmingas poveikis aplinkai ir visuomenės sveikatai. Įgyvendinus PŪV, padidės metinis išmetamų teršalų kiekis, kas įtakos didesnį ŠESD kiekį. Numatytos priemonės ŠESD kiekiui mažinti, bus uždengti skysto ir kieto mėšlo paviršiai ir išgarinami mažesni amoniako ir kitų teršalų kiekiai. PŪV turės silpnai neigiamą poveikį dėl taršos ir kvapų susidarymo, tačiau teigiamą poveikį socialinei – ekonominei aplinkai dėl SAZ sumažinimo.

9 Monitoringas

9.1 Taršos šaltinių monitoringas

Vadovaujantis LR aplinkos ministro įsakymu DĖL ŪKIO SUBJEKTŲ APLINKOS MONITORINGO NUOSTATŲ PATVIRTINIMO 2009 m. rugsėjo 16 d. Nr. D1-546 Vilnius, ūkio subjektų aplinkos monitoringo rūšys yra:

- ūkio subjektų technologinių procesų monitoringas;
- ūkio subjektų taršos šaltinių išmetamų/išleidžiamų teršalų monitoringas;
- ūkio subjektų poveikio aplinkos kokybei (poveikio aplinkai) monitoringas;
- ūkio subjektų aplinkos radiologinis monitoringas;

Vadovaujantis ūkio subjektų aplinkos monitoringo nuostatų 8.3.1.13.p. požeminio vandens monitoringas privalomas ūkinės veiklos vykdytojams, vienoje vietoje (tvarte ar tvartų grupėje) laikantiems 500 ar daugiau sutartinių gyvulių atitinkantį galvijų (įskaitant karves, veršelius) skaičių.

Vadovaujantis ūkio subjektų aplinkos monitoringo nuostatų 8.3.1.13.p. požeminio vandens monitoringas privalomas ūkinės veiklos vykdytojams, vienoje vietoje (tvarte ar tvartų grupėje) laikantiems 500 ar daugiau sutartinių gyvulių atitinkantį galvijų (įskaitant karves, veršelius) skaičių. Ūkinės veiklos vykdytojas įgyvendinęs abu PŪV etapus numato vykdyti požeminio vandens monitoringą.

Ūkio subjektų taršos šaltinių išmetamų/išleidžiamų teršalų monitoringo tikslas – vertinti, ar iš taršos šaltinių išmetamų/išleidžiamų teršalų kiekis neviršija nustatytų ribinių verčių ir/arba normų.

9.1.1 Kitas poveikio aplinkai monitoringas

Kitos poveikio aplinkai monitoringo rūšys: poveikio paviršiniam vandeniui, poveikio drenažiniam vandeniui, poveikio dirvožemiui ir poveikio biologinei įvairovei bei kraštovaizdžiui monitoringas pagal Monitoringo nuostatų kriterijus neprivalomos.

- **Išvada:** PŪV vykdytojas vykdys požeminio vandens monitoringą.

10 Priemonės

56. lentelė. Priemonių lentelė.

Saugoma aplinka	Planuojama technologija, priemonės	Aprašymas
Oro kokybė, kvapai Amoniakas (NH ₃) išsiskyrimo, kvapų mažinimas	Virš skysto ir kieto mėšlo sandėliavimo vietų (mėšlidės, skysto mėšlo rezervuaras) planuojama dengti ~20 cm storio šiaudų sluoksniais	Vadovaujantis dėl Lietuvos Respublikos aplinkos ministro ir Lietuvos Respublikos žemės ūkio ministro 2005 m. liepos 14 d. įsakymo Nr. D1-367/3d-342 „Dėl Mėšlo ir srutų tvarkymo aplinkosaugos reikalavimų aprašo patvirtinimo“, asmenys, kaupiantys skystąjį mėšlą ir (ar) srutas srutų kauptuvuose, turi taikyti aplinkos oro taršos mažinimo priemones: sandarias stogo dangas, įvairias plaukiojančiąsias dangas (smulkintų šiaudų, medinės, plastikinės, keramzito granulės, 2–3 mm storio aliejaus sluoksnis, ir kitos), naudoti papildomas kvapus mažinančias priemones (pvz., probiotikai ir (ar) kt.) ir (ar) kitas geriausias prieinamas gamybos būdus atitinkančias technologijas, vadovautis rekomendacijomis, nurodytomis Pažangaus ūkininkavimo taisyklėse ir patarimuose, ir (ar) taikyti kitas moksliskai pagrįstas priemones, kurios skelbiamos Lietuvos Respublikos žemės ūkio ministerijos interneto svetainėje. Ūkio savinikas planuoja, skysto mėšlo rezervuarą ir mėšlidę dengti šiaudų sluoksniais. Remiantis skirtingais šaltiniais, moksliniais tyrimais nustatyta, kad šiaudų sluoksnis amoniako ir kvapų emisijų kiekį sumažina nuo 47 iki 86 proc., priklausomai nuo šiaudų storio. Su ūkio savininku suderinta, kad mėšlo (skysto ir kieto) sandėliavimo vietos bus uždengtos 20 cm šiaudų sluoksniais, o tokio storio šiaudų sluoksnis amoniako ir kvapų emisijų išsiskyrimą sumažina ~80 proc.
Klimato kaita. ŠESD mažinimas.	Mėšlo sandėliavimo vietos uždengtos šiaudų sluoksniais, mažnas mėšlo šalinimas	Ūkio savinikas planuoja, skysto mėšlo rezervuarą ir mėšlidę dengti šiaudų sluoksniais
Biologinė įvairovė	Statybos darbai	Statybos darbų metu rekomenduojama nepažeisti į PŪV teritoriją nepatenkančių ekosistemų ir darbus vykdyti tik nustatytose statybos darbų zonose nepažeidžiant aplinkinių teritorijų.
Saugomos teritorijos, vandens, dirvožemio kokybė	Objekto eksploatacija	Siekiant išvengti galimo avarijos atvejo srutų išsiliejimo iš skysto mėšlo rezervuaro ir jų patekimo į Minijos upę, taip užteršiant saugomas „Natura 2000“ teritorijas, bei tuo pačiu apsaugant paviršinį ir požeminius vandenis, bei dirvožemį yra projektuojamas apsauginis pylimas aplink rezervuarą: <ul style="list-style-type: none"> ➤ pylimo aukštis 2 m ➤ tūris 6954 m³; pylimas sutalpina maksimalų galimą išsilieti tūrį ~6622<6954 ➤ atitvertos teritorijos dugnas išklojamas plėvele. Atsižvelgiant į planuojamą priemonę, reikšmingas neigiamas poveikis saugomoms teritorijoms yra neprognozuojamas.
Kraštovaizdis	Statybos darbai ir objekto eksploatacija	Rekomenduojama PŪV teritoriją apželdinti visžalių vietinių medžių ir krūmų rūšių juostomis, kurios sudarytų vizualinį barjerą visais metų laikais, taip paslėpdamos planuojamus gyvulių ūkio pastatus ir sumažindamos neigiamos vizualinės

Saugoma aplinka	Planuojama technologija, įmonės	Aprašymas
		taršos poveikį Minijos upės senslėnio kraštovaizdžiui iki minimalaus, ar leis jo visiškai išvengti. Rekomenduojama sodinti tokius želdinius, kurie yra vietiniai ir vyraujantys greta esančiuose miškuose: juodalksnius, baltalksnius, ąžuolus, paprastąsias egles, beržus. Be to rekomenduojama užsodinti želdiniais ir žemutinį ardą, renkantį pomiškio ir trako augalus, tokius kaip šermukšnis, lazdynas, kadagys, šaltekšnis, sausmedis, ieva, karklas ir kt. Užsodintų želdinių plotis turėtų būti toks, kad augmenija užmaskuotų planuojamus pastatus ir sudarytų vizualinį barjerą, t.y., bent 8-10 metrų.

11 Tarpvalstybinis poveikis

Konvencija dėl poveikio aplinkai vertinimo tarpvalstybiniame kontekste (Espoo, 1991) apibrėžia, kad "tarpvalstybinis poveikis yra bet koks, ne tik visuotinio pobūdžio poveikis rajone, priklausančiame Šalies jurisdikcijai, sukeltas planuojamos veiklos, kurios fizinis šaltinis, visas arba jo dalis, yra kitos Šalies jurisdikcijai priklausančiame rajone".

Planuojama veikla neatitinka kriterijų veiklų, kurios nurodytos Konvencijos III priede "Bendrieji kriterijai, pagal kuriuos nustatoma veiklos rūšių, neįtrauktų į I priedą, reikšmė aplinkai":

- **Apimtis.** Mastas šio tipo veiklos rūšiai yra mažas, tačiau veikla vystoma vakarų Lietuvoje, o atstumas iki artimiausios kitos šalies Latvija yra daugiau, kaip 34 km, iki Rusijos yra daugiau, kaip 55 km.;
- **Rajonas:** nepatenka į jautrų arba svarbų aplinkosaugos rajoną arba jam artimą rajoną (labai drėgnos žemės, apibūdintos Ramsaro konvencijoje, nacionaliniai parkai, rezervatai, gamtos paminklai, mokslo požiūriu įdomios sritys arba archeologijos, kultūros ar istorijos paminklai). Prognozuojama, jog dėl planuojamos ūkinės veiklos ypatumų gyventojai nepatirs esminio poveikio;
- **Padariniai:** planuojama veikla nesukels ypač sudėtingo ir neigiamo poveikio, kurio padariniai žmonėms ir vertingoms augalijos bei gyvūnijos rūšims arba organizmams yra pavojingi, gresia dabartiniam arba galimam poveikį patiriančio rajono naudojimui ateityje ir gali sudaryti papildomą apkrovą, viršijančią išorinio poveikio lygį, kurį gali atlaikyti aplinka.

Dėl aukščiau išvardintų priežasčių planuojama veikla negali daryti tarpvalstybinio poveikio.

12 Visuomenės informavimas ir derinimas

Visuomenės informavimas buvo vykdomas PAV Programos rengimo etape ir PAV ataskaitos rengimo etape. Visuomenė į susitikimą ir PAV ataskaitos pristatymą, kuris įvyko 2020.08.04 d. Dauparų-Kvietinių seniūnijos administracijos patalpose, neatvyko. Visa informavija apie visuomenės informavimo procedūras pateikta 3 priede.

PAV Ataskaitos derinimo dokumentai su PAV subjektais pateikti 2.3 Priede. Visi subjektai PAV Ataskaitai ir planuojamai veiklai pritarė. Kultūros paveldo departamentas PAV programai pritarė, PAV ataskaitos nepageidavo nagrinėti. (2.2 Priedas)

13 Netikslumų aprašymas

Rengiant analizuojamo objekto poveikio aplinkai vertinimo ataskaitą nežymūs galimi netikslumai ir klaidos gali pasitaikyti:

- Įvertinant atstumą nuo analizuojamo objekto iki kitų ataskaitos rengimo metu vertinamų objektų (įvertintų atstumą galima paklauda minimali).

- ▶ Triukšmo, oro taršos, kvapų modeliavimo metu, nes visuose modeliavimuose buvo priimtos blogiausio scenarijaus sąlygos, kurios gali ne visai atspindėti realią situaciją (reali situacija gali būti kur kas geresnė).
- ▶ Įvertinant gyventojų demografinius rodiklius, galimi kai kurie gyventojų skaičiaus netikslumai dėl pokyčių nuo paskutinio vykdyto gyventojų visuotinio surašymo.

14 Darbo grupės išvados

- ▶ PAV vertinimo darbo grupė nenustatė reikšmingo neigiamo poveikio dėl PŪV gamtinei aplinkai, gyventojų sveikatai, kraštovaizdžiui, saugomoms teritorijoms, kultūros paveldo objektams, nekilnojamo turto vertei, jei bus laikomasi pateiktų rekomendacijų bei įgyvendintos prevencinės priemonės.
- ▶ Įgyvendinus planuojamą veiklą triukšmas, tarša cheminėmis medžiagomis ir kvapais pagrinde padidės PŪV teritorijoje. Tuo tarpu gyvenamojoje aplinkoje juntamo reikšmingo pokyčio neprognozuojama.
- ▶ PŪV atitinka visuomenės saugos reikalavimus ir jos sanitarinė apsaugos zona gali būti mažesnė nei nustatyta norminė 300 m nuo stacionarių taršos šaltinių.
- ▶ Vertinant O Alternatyva ir 1 Alternatyva, nenustatytas reikšmingas poveikis aplinkai ir visuomenės sveikatai. Įgyvendinus PŪV, padidės metinis išmetamų teršalų kiekis, kas įtakos didesnę ŠESD kiekį. Numatytos priemonės ŠESD kiekiui mažinti skysto ir kieto mėšlo paviršius dengti šiaudų sluoksniais. PŪV turės silpnai neigiamą poveikį dėl taršos ir kvapų susidarymo, tačiau teigiamą poveikį socialinei – ekonominei aplinkai dėl SAZ sumažinimo.

15 Literatūros sąrašas

1. Lietuvos kraštovaizdžio įvairovės studija, 2006 – VU GMF (skelbiama Aplinkos ministerijos puslapyje www.am.lt);
2. Kupiškio rajono savivaldybės teritorijos bendrasis planas. Kupiškio rajono savivaldybės tarybos sprendimas dėl Kauno rajono savivaldybės teritorijos bendrojo plano, 2013 m. spalio 24 d. Nr. TS-220, Kupiškis;
3. Komisijos įgyvendinimo sprendimas (ES) 2017/302 kuriuo pagal Europos Parlamento ir Tarybos direktyvą 2010/75/ES nustatomos geriausių prieinamų gamybos būdų išvados dėl intensyvaus naminių paukščių arba kiaulių auginimo“, 2017. Nuoroda: [http://gamta.lt/files/Atnaujinto%20GPGB%20i%C5%A1vados%20\(intensyvus%20kiauli%C5%B3%20ir%20pauk%C5%A1%C4%8Di%C5%B3%20auginimas\).pdf](http://gamta.lt/files/Atnaujinto%20GPGB%20i%C5%A1vados%20(intensyvus%20kiauli%C5%B3%20ir%20pauk%C5%A1%C4%8Di%C5%B3%20auginimas).pdf)
4. Europos aplinkos agentūros į atmosferą išmetamų teršalų apskaitos metodika, 2019 m. (angl. EMEP/CORINAIR Emission Inventory Guidebook, 2019, published 2020, „Manure management“);
5. Amoniako emisijų mažinimo žemės ūkyje gairės (angl. Draft guidance document for preventing and abating ammonia emissions from agricultural sources, 2011). Nuoroda: http://www.unece.org/fileadmin/DAM/env/documents/2012/EB/N_6_21_Ammonia_Guidance_Document_Version_20_August_2011.pdf
6. Ūkio subjektų aplinkos monitoringo nuostatai (patvirtinti LR aplinkos ministro 2009 m. rugsėjo 16 d. įsakymu Nr. D1-546 (su vėlesniais pakeitimais));
7. Lietuvos Respublikos Planuojamos Ūkinės Veiklos Poveikio Aplinkai Vertinimo Įstatymas 1996 m. rugpjūčio 15 d. Nr. I-1495;
8. Planuojamos ūkinės veikos poveikio aplinkai vertinimo tvarkos aprašo patvirtinimas, LR aplinkos ministro įsakymas 2017–10–31 Nr. D1–885;

9. Visuomenės informavimo ir dalyvavimo planuojamos ūkinės veiklos poveikio aplinkai vertinimo procese tvarkos aprašas. Aplinkos ministro 2005-07-15 įsakymas Nr. D1-370 (pakeitimai Aplinkos ministro įsakymai 2008-12-08 įsakymas Nr. D1-663, 2009-12-30 įsakymas Nr. D1-853, 2010-07-22 įsakymas Nr. 640, 2011-05-09 įsakymas Nr. D1-381, 2011-08-29 įsakymas Nr. D1-654, 2015 m. birželio 23 d. įsakymas Nr. D1-497);
10. Paviršinių nuotekų tvarkymo reglamentas, patvirtintas Lietuvos Respublikos aplinkos ministro 2007 m. balandžio 2 d. įsakymu Nr. D1-193 (Žin., 2007, Nr. 42-1594);
11. Specialiosios žemės ir miško naudojimo sąlygos Nr. 343, patvirtintos 1992 m. gegužės 12 d. ir pakeistos LR Vyriausybės 2008 m. balandžio 2 d. nutarimu Nr. 319 (Žin., 1992, Nr. 22-6522008; 2008, Nr. 44-1643). Aktuali redakcija nuo 2012-09-19;
12. Lietuvos Respublikos vandens įstatymas (Žin., 1997, Nr. 104-2615; 2003, Nr. 36-1544);
13. Aplinkos ministro 2006 m. gegužės 17 d. įsakymas Nr. D1-236 „Dėl Nuotekų tvarkymo reglamento patvirtinimo“ (Žin., 2006, Nr. 59-2103; 2007, Nr. 110-4522; 2009, Nr. 83-3473, Nr. 159-7267; 2010, Nr. 59-2938; 2011, Nr. 39-1888);
14. Lietuvos higienos norma HN 44:2006 „Vandenviečių sanitarinių apsaugos zonų nustatymas ir priežiūra“ patvirtinta Lietuvos Respublikos sveikatos ministro 2006 m. liepos 17 d. įsakymu Nr. V-613 ir pakeista 2010 m. kovo 30 d. Nr. V-240 (Žin., 2006, Nr. 81-3217; 2010, Nr. 41-1998);
15. Paviršinio vandens telkinių apsaugos zonų ir pakrančių apsaugos juostų nustatymo taisyklės, patvirtintas LR aplinkos ministro įsakymu 2001 m. lapkričio 7 d. Nr. 540, ir pakeistas 2007 m. vasario 14 d. Nr. D1-98 (Žin., 2001, Nr. 95-3372; 2007, Nr. 23-892);
16. Upių ežerų ir tvenkinių valstybės kadastras, Aplinkos ministerija, 2014/
<https://uetk.am.lt/portal/startPageForm.action;jsessionid=6B4C874524DA914500F27AF472ACD8A9>;
17. Lietuvos Respublikos Triukšmo valdymo įstatymas, patvirtintas 2004 m. spalio 26 d. Nr. IX-2499 (Žin., 2004, Nr. 164-5971; 2006, Nr. 73-2760; 2010, Nr. 51-2479);
18. Lietuvos higienos norma HN 33:2011 „Triukšmo ribiniai dydžiai gyvenamuosiuose ir visuomeninės paskirties pastatuose bei jų aplinkoje“, patvirtintą LR Sveikatos apsaugos ministro 2011 m. birželio 13 d. įsakymu Nr. V-604 (Žin., 2011, Nr. 75-3638);
19. Lietuvos Respublikos aplinkos ministro ir Lietuvos Respublikos sveikatos apsaugos ministro 2001 m. gruodžio 11 d. įsakymas Nr. 591/640 „Dėl Aplinkos oro užterštumo normų nustatymo“ (Lietuvos Respublikos aplinkos ministro ir Lietuvos Respublikos sveikatos apsaugos ministro 2010 m. liepos 7 d. įsakymo Nr. D1-585/V-611 redakcija) (Žin., 2001, Nr. 106-3827, 2010, Nr. 2-87; 2010, Nr. 82-4364);
20. Lietuvos Respublikos aplinkos ministro 2007 m. lapkričio 30 d. įsakymas Nr. D1-653 „Dėl teršalų sklaidos skaičiavimo modelių, foninio aplinkos oro užterštumo duomenų ir meteorologinių duomenų naudojimo tvarkos ūkinės veiklos poveikiui aplinkos orui įvertinti“ (Žin., 2007, Nr. 127-5189, 2008, Nr. 79-3137);
21. 2006 IPCC Guidelines for National Greenhouse Gas Inventories. CHAPTER 10 EMISSIONS FROM LIVESTOCK AND MANURE MANAGEMENT
22. IPCC Good Practice Guidance and Uncertainty Management 4.8 in National Greenhouse Gas Inventories.
23. Lietuvos Respublikos sveikatos apsaugos ministro 2010 m. spalio 4 d. įsakymu Nr. V – 885 Lietuvos higienos norma HN 121:2010 „Kvapo koncentracijos ribinė vertė gyvenamosios aplinkos ore“.
24. Best Available Techniques (BAT) Reference Document for the Intensive Rearing of Poultry or Pigs. JRC Science For Policy report, 2017 (<http://eippcb.jrc.ec.europa.eu/reference/>; http://eippcb.jrc.ec.europa.eu/reference/BREF/IRPP/JRC107189_IRPP_Bref_2017_published.pdf)

25. Lietuvos geologijos tarnybos prie Aplinkos ministerijos informacinės bazės „Geolis“ duomenys (www.lgt.lt): „Vandenviečių žemėlapis“; „Naudingųjų iškasenų telkiniai“; „Kvartero geologinis žemėlapis M 1:200 000“; „Lietuvos pelkių ir durpynų žemėlapis M 1:200 000“; „Kvartero geologinis žemėlapis M 1:200 000“, 2014;
26. Nekilnojamųjų kultūros vertybių registras: <http://kvr.kpd.lt/heritage/>;
27. Valstybinė saugomų teritorijų tarnyba prie Aplinkos ministerijos: internetinė prieiga <http://stk.vstt.lt/stk/>;
28. Valstybinė miškų tarnyba, internetinė prieiga: <http://www.amvmt.lt/>;
29. Saugomų rūšių informacinė sistema: <https://sris.am.lt/portal/actionLogin.action>;
30. Intelektuali miškų ūkio elektroninių paslaugų informacinė sistema (IMŪEPIS), internetinė prieiga: <http://www.valstybiniaimiskai.lt/lt/SaugomiObjektai/KertinesMiskoBuveines/Puslapiai/default.aspx>;
31. Visuomenės sveikatos priežiūros įstatymas (Žin., 2002, Nr. 56–2225, 2007, Nr. 64–2455, 2010, Nr. 57–2809, 2011, Nr. 153–7194);
32. Gyvulininkystės kompleksų poveikio visuomenės sveikatai vertinimo metodinės rekomendacijos, Sveikatos mokymų ir ligų prevencijos centras, 2013;
33. Lietuvos Respublikos georeferencinis pagrindas GDB10LT (skaitmeninis žemėlapis), kurio mastelis 1:10000, Nacionalinė žemės tarnyba prie ŽŪM;
34. Lietuvos skaitmeninis ortofotografinis M 1:10000 matematinis pagrindas ORT10LT,© (skaitmeninis žemėlapis), Nacionalinė žemės tarnyba prie ŽŪM, 2012.
35. Taršos integruota prevencija ir kontrolė „Informacinio dokumento projekto apie geriausius prieinamus gamybos būdus energijos efektyvumui anotacija“, AAA, 2007.
36. Taršos integruota prevencija ir kontrolė „Geriausi prieinami gamybos būdai intensyvios gyvulininkystės įrenginiams“, AAA, 2004
37. Studija, nustatanti atskirų sektorių jautrumą klimato kaitos poveikiui, rizikos vertinimą ir galimybes prisitaikyti prie klimato kaitos, veiksmingiausias prisitaikymo prie klimato kaitos priemonės ir vertinimo kriterijus. Lietuvos gamtos fondas. 2015 m.
38. Lietuvos kaimo plėtros 2014–2020 metų programos indėlis mažinant neigiamą žemės ūkio poveikį klimato kaitai. Vilnius, 2019.
39. Nacionalinių išmetamųjų į atmosferą šiltnamio efektą sukeliančių dujų kiekio prognozių rengimo metodinių gairių parengimas, Lietuvos energetikos institutas, 2016 m.
40. 100 klausimų apie klimato kaitą. Mokslo ir enciklopedijų leidybos centras. 2017.
41. Klaipėdos rajono savivaldybės strateginis veiklos planas 2020-2022 m. (birželio mėn. variantas, patvirtintas 2020 m. birželio 25 d. Savivaldybės tarybos sprendimu Nr. T11-283) <https://www.klaipedos-r.lt/go.php/Strateginis%20planavimas483>

16 PRIEDAI

1 PRIEDAS. Grafinė medžiaga

1.1 Priedėlis. LHMT pažyma, fonas, oro teršalų sklaida

JUNGTINĖS VEIKLOS SUTARTIS Nr.1

2019 metų rugpjūčio mėn. 8 diena

Mes, žemiau nurodyti asmenys:

UAB „EKOPASLAUGA“, registracijos kodas 300137906, buveinės adresas Geležinio Vilko g. 13-3, Kaunas, (toliau vadinama „Pagrindiniu partneriu“), atstovaujama direktorės Agripinos Čekauskienės, veikiančios pagal įmonės įstatus,

ir

UAB „Ekometrija“, registracijos kodas 123472655, buveinės adresas Geologų g.11, Vilnius, atstovaujama direktoriaus Roberto Smuko, veikiančio pagal įmonės įstatus,

UAB „AV Consulting“, registracijos kodas 300010061, buveinės adresas P. Vileišio g.9, Vilnius, atstovaujama direktoriaus Vido Revoldo, veikiančio pagal įmonės įstatus,

UAB „Ekosistema“, registracijos kodas 140016636, buveinės adresas Taikos pr.119, Klaipėda, atstovaujama direktoriaus Mariaus Šileikos, veikiančio pagal įmonės įstatus,

UAB „Ekostruktūra“, registracijos kodas 304230247, buveinės adresas Raudondvario pl. 288A-9, Kaunas, atstovaujama direktorės Onos Samuchovienės, veikiančios pagal įmonės įstatus,

UAB „Ekokonsultacijos“, registracijos kodas 300081400, buveinės adresas J. Kubiliaus g.6, Vilnius, atstovaujama direktorės Linos Šleinotaitės Budrienės, veikiančios pagal įmonės įstatus,

UAB „Aplinkos vadyba“, registracijos kodas 300513582, buveinės adresas Vilkpėdės g. 22, Vilnius, atstovaujama direktoriaus Nerijaus Dilbos, veikiančio pagal įmonės įstatus,

UAB „DGE Baltic Soil and Environment“, registracijos kodas 300085690, buveinės adresas Smolensko g. 3, Vilnius, atstovaujama direktoriaus Gedimino Čyžiaus, veikiančio pagal įmonės įstatus,

UAB „Nomine Consult“, registracijos kodas 304493084, buveinės adresas Lvovo g.25-701, Vilnius, atstovaujama direktorės Gintvilės Žvirblytės, veikiančios pagal įmonės įstatus,

UAB „R.A.C.H.E.L. Consulting“, registracijos kodas 126381591, buveinės adresas S. Žukausko g. 33-53, Vilnius, atstovaujama direktoriaus Juliaus Ptašeko, veikiančio pagal įmonės įstatus,

UAB „SWECO LIETUVA“, registracijos kodas 301135783, buveinės adresas Spaudos g. 6-1, Vilnius, atstovaujama direktoriaus Artūro Abromavičiaus, veikiančio pagal įmonės įstatus,

UAB „Ardynas“, registracijos kodas 133884372, buveinės adresas Gedimino g. 47, Kaunas, atstovaujama direktorės Kristinos Norvaišienės, veikiančios pagal įmonės įstatus,

UAB „Infraplanas“, registracijos kodas 160421745, buveinės adresas Donelaičio g. 55-2, Kaunas, atstovaujama direktorės Aušros Švarplienės, veikiančios pagal įmonės įstatus,

UAB „Kelprojektas“, registracijos kodas 234004210, buveinės adresas I. Kanto g. 25, Kaunas, atstovaujama generalinio direktoriaus Algimanto Medžiaušio, veikiančio pagal įmonės įstatus,

MB „Aplinkos modelis“, registracijos kodas 303005557, buveinės adresas Plytų g. 55-43, Palanga, atstovaujama direktoriaus Dariaus Pavolio, veikiančio pagal įmonės įstatus,

VšĮ Pajūrio tyrimų ir planavimo institutas, registracijos kodas 303211151, buveinės adresas Vilhelmo Berbomo g.10, 201 kab., Klaipėda, atstovaujama direktoriaus Felikso Anusausko, veikiančio pagal įmonės įstatus,

IĮ Terra studija, registracijos kodas 302786918, buveinės adresas Žilvyčių g. 31, Kaunas, atstovaujama direktoriaus Mindaugo Bajoro, veikiančio pagal įmonės įstatus,

MB „Ekoamicus“, registracijos kodas 304823151, buveinės adresas Ukmergės g. 15-27, Kaunas, atstovaujama direktorės Virginijos Žemaitės,

kiekvienas iš kurių toliau vadinamas „Partneriu“, o kartu – „Partneriais“, sudarėme šią sutartį (toliau vadinama „Sutartimi“):

1. SUTARTIES OBJEKTAS IR TIKSLAS

1.1. Šia Sutartimi Partneriai, apjungdami savo lėšas, siekia įsigyti Lietuvos Respublikos 18 hidrometeorologinių stočių penkerių metų (2014 m. - 2018 m.) meteorologinių duomenų paketą aplinkos oro teršalų ir kvapų sklaidos skaičiavimui tuo tikslu pasirašant paslaugų teikimo sutartį (toliau –Pagrindinė sutartis) su Hidrometeorologijos tarnyba prie Aplinkos ministerijos.

2. SUTARTINIAI SANTYKIAI

2.1. Ši Sutartis reguliuoja santykius tarp Pagrindinio Partnerio ir Partnerių bei tarp Partnerių nuo jos įsigaliojimo momento.

2.2. Šia Sutartimi nesukuriamas juridinis asmuo. Taip pat šia Sutartimi tarp Partnerių nesukuriami jokie pavaldumo santykiai. Nei vienas iš Partnerių negali prisiimti įsipareigojimų abiejų Partnerių vardu kitaip nei nustatyta šioje Sutartyje ir/ar kitiems nei šioje Sutartyje numatytiems tikslams.

3. PARTNERIŲ VEIKLA

3.1. Pagrindinis Partneris rengia Jungtinės veiklos sutartį (toliau – JVS) ir tiekia ją el. paštu nurodytais adresais kitiems sutartyje įvardytiems Partneriams.

3.2. Pagrindinis Partneris visų Partnerių vardu pasirašo Pagrindinę sutartį tarp jo ir LR Hidrometeorologijos tarnybos prie Aplinkos ministerijos (toliau – LHMT).

3.3. Kiekvienas iš Partnerių, tame tarpe ir Pagrindinis Partneris pasirašo Jungtinės veiklos sutartį.

4. BENDROSIOS PARTNERIŲ TEISĖS IR PAREIGOS

4.1. Partneriai įsipareigoja:

4.1.1. informuoti vienas kitą nedelsiant, bet ne vėliau kaip per 3 darbo dienas, apie bet kokias aplinkybes dėl kurių JVS ir/ar Pagrindinės sutarties vykdymas žymiai pasunkėtų ar pasidarytų neįmanomas bet kuriam iš Partnerių;

4.1.2. naudoti iš LHMT gautą informaciją tik savo tikslams pagal paskirtį, neperleidžiant jos tretiesiems asmenims;

4.1.3. vykdyti Jungtinę veiklą sąžiningai, protingai ir teisingai.

4.2. Partneriai turi teisę:

4.2.1. dalyvauti bet kokiame viešajame pirkime, pateikiant Jungtinės veiklos sutarties kopiją, kaip įrodymą meteorologinių duomenų teisėto įsigijimo ir naudojimo.

5. PARTNERIŲ PAREIŠKIMAI IR GARANTIJOS

5.1. Kiekvienas Partneris šiuo pareiškia bei garantuoja kitam Partneriui, kad:

5.1.1. kiekvienas Partneris atliks visus teisinius veiksmus, būtinus Sutarties tinkamam sudarymui, jos galiojimui ir Sutarties sąlygų vykdymui ir Partneriui nereikia jokio kito leidimo ar sutikimo, išskyrus tuos kuriuos jis jau gavo;

5.1.2. sudarydamas Sutartį ar vykdydamas savo įsipareigojimus, Partneris nepažeis jį saistančių įstatymų, taisyklių, nuostatų, potvarkių, įsipareigojimų ar susitarimų;

5.1.3. Sutartis yra Partneriui galiojantis, teisinis ir jį saistantis įsipareigojimas, kurio vykdymo galima pareikalauti pagal Sutarties sąlygas;

5.1.4. Partneris tinkamai vykdys visas savo sutartines ir kitas prievolės, kurios gali turėti esminės įtakos Sutarties vykdymui;

6. ATSTOVAVIMAS

6.1. Partneriai susitaria, kad santykiuose su LHMT, jiems atstovauja UAB „Ekopaslauga“.

6.2. Partneriai taip pat susitaria, kad atstovavimas apima Jungtinės veiklos koordinavimo, bendravimo su LHMT bei atsiskaitymo tikslais.

6.3. Naudodamasi atstovavimo teisėmis UAB „Ekopaslauga“ koordinuoja ir kontroliuoja Partnerių veiksmus pasirašant JVS, koordinuoja atsiskaitymo procesą tarp Pagrindinio partnerio ir Partnerių, teikia Partneriams Pagrindinės sutarties pasirašytą kopiją.

7. ATSISKAITYMŲ TVARKA

7.1. Kiekvienas iš Partnerių pagal Pagrindinio partnerio išrašytą išankstinę sąskaitą-faktūrą sumoka nurodytą sumą į Pagrindinio partnerio nurodytą sąskaitą Nr. LT 264010042500824620 / AB LUMINOR bankas per 5 darbo dienas nuo JVS pasirašymo. Sumos įnašas nustatomas padalinant bendrą sumą lygiomis dalimis tarp visų Partnerių įskaitant ir Pagrindinį Partnerį. Bendra mokėjimo suma sudaro – 23278,50 Eurų (dvidešimt trys tūkstančiai du šimtai septyniasdešimt aštuoni Eurai 50 ct.) plus PVM (4888,49 Eurų). Visa mokėtina suma sudaro – 28166,99 Eurų (dvidešimt aštuoni tūkstančiai vienas šimtas šešiasdešimt šeši Eurai 99 ct.).

- 7.2. Surinktą sumą Pagrindinis partneris sumoka LHMT pagal pateiktą PVM sąskaitą-faktūrą ne vėliau nei per 5 darbo dienas nuo sąskaitos pateikimo.
- 7.3. Jei bet kuris iš Partnerių atsisako vykdyti įsipareigojimą, numatytą 7.1. punkte, jis privalo Pasišalinus vienam iš Partnerių, bendra suma dalinama po lygiai tarp likusiųjų Partnerių lygiomis dalimis, papildomai išrašant sąskaitą-faktūrą.

8. SUTARTIES GALIOJIMAS IR PABAIGA

- 8.1. Sutartis įsigalioja, kai ją pasirašo visi Partneriai ir Pagrindinis partneris.
- 8.2. Sutartis galioja tol, kol įstataiškai galima naudoti meteorologinius duomenis pagal Pagrindinę sutartį.
- 8.3. Jeigu kuri nors šios Sutarties nuostata laikoma ar tampa negaliojančia pagal taikomus įstatymus, likusios Sutarties nuostatos lieka toliau galioti. Jei kuri nors Sutarties nuostata ar jos dalis būtų arba taptų negaliojančia arba nebesaistytų Partnerių, Partneriai geranoriškai derasi ir pataiso arba pakeičia ją kita formuluote, kuri kuo tiksliau atspindėtų Šalių ketinimus.

9. GINČŲ SPRENDIMAS IR TAIKYTINA TEISĖ

- 9.1. Visi ginčai, kylantys dėl šios Sutarties, turi būti sprendžiami abipusio susitarimo pagrindu. Jeigu nepavyksta išspręsti ginčo abipusio susitarimo pagrindu per 1 (vieną) mėnesį, ginčai bus sprendžiami Lietuvos Respublikos teisme.
- 9.2. Visi klausimai, nereguliuoti šia Sutartimi yra nustatomi pagal Lietuvos Respublikoje galiojančią teisę.

10. BAIGIAMOSIOS NUOSTATOS

- 10.1. Visi pranešimai, susiję su šia Sutartimi, turi būti sudaromi raštu ir siunčiami paštu arba el. paštu šiais adresais:
- 10.1.1. UAB „Ekopaslauga“, Taikos pr. 4, Kaunas, uabekopaslauga@gmail.com
- 10.1.2. UAB „Ekometrija“, Geologų g. 11, Vilnius, info@ekometrija.lt
- 10.1.3. UAB „AV Consulting“, P. Vileišio g. 9, Vilnius, vidas@avcon.lt
- 10.1.4. UAB „Ekosistema“, Taikos pr. 119, Klaipėda, info@ekosistema.lt
- 10.1.5. UAB „Ekostruktūra“, Raudondvario pl. 288-A9, Kaunas, o.samuchoviene@ekostruktura.lt
- 10.1.6. UAB „Ekokonsultacijos“, J. Kubiliaus g. 6, Vilnius, lina@ekokonsultacijos.lt
- 10.1.7. UAB „Aplinkos vadyba“, Vilkpėdės g.22, Vilnius, info@aplinkosvadyba.lt
- 10.1.8. UAB „DGE Baltic Soil and Environment“, Smolensko g.3, Vilnius, info@dge.lt
- 10.1.9. UAB „Nomine Consult“, Lvovo g. 25-701, Vilnius, (adresas korespondencijai: J. Tumo-Vaižganto g. 8-1, 01108, Vilnius), ruta.gadisauskaite@nomineconsult.com
- 10.1.10. UAB „R.A.C.H.E.L. Consulting“, S. Žukausko g. 33-53, Vilnius, info@rachel.t
- 10.1.11. UAB „Sweco Lietuva“, Spaudos g.6-1, Vilnius, vytauskas.belickas@sweco.lt
- 10.1.12. UAB „Ardynas“, Gedimino g.47, Kaunas, j.paplauskiene@ardynas.lt
- 10.1.13. UAB „Infraplanas“, Donelaičio g. 55-2, Kaunas, a.svarpliene@infraplanas.lt

10.1.14. UAB „Kelprojektas“, I. Kanto g. 25, Kaunas, Arvydas. Domatas@kelprojektas.lt

10.1.15. MB „Aplinkos modėlis“, Plytų g. 55-43, Palanga, darius.pavolis@gmail.com
















10.1.16. VšĮ Pajūrio tyrimų ir planavimo institutas, Vilhelmo Berbomo g.10, 206 kab., Klaipėda, rosita@corpi.lt




10.1.17. Į Terra studija, Žilvičių g. 31, Kaunas, mindaugas.bajoras@gmail.com

10.1.18. MB „Ekoamicus“, Ukmergės g. 15-27, Kaunas, virginija@ekoamicus.lt

10.1.3. Partneris neturi teisės perduoti savo teisių ir pareigų pagal Sutartį ar perleisti Sutarties be išankstinio raštiško kitų visų Partnerių sutikimo atsižvelgiant į Pagrindinės sutarties nuostatas.

10.1.4. Ši Sutartis sudaryta 18 egzempliorių, turinčių vienodą juridinę galią. Kiekvienas Partneris gauna po vieną Sutarties egzempliorių.

Įmonės ar įstaigos pavadinimas	Atsakingo asmens pareigos, vardas, pavardė	Parašas
UAB „Ekopaslauga“	Direktorė Agripina Čekauskienė	
UAB „Ekometrija“	Direktorius Robertas Smukas	
UAB „AV Consulting“	Direktorius Vidas Revoldas	
UAB „Ekosistema“	Direktorius Marius Šileika	
UAB „Ekostruktūra“	Direktorė Ona Samuchovienė	
UAB „Ekokonsultacijos“	Direktorė Lina Šleinotaitė-Budrienė	
UAB „Aplinkos vadyba“	Direktorius Nerijus Dilba	
UAB „DGE BALTIC SOIL and Environment“	Direktorius Gediminas Čyžius	
UAB „Nomine Consult“	Direktorė Gintvilė Žvirblytė	
UAB „R.A.C.H.E.L. Consulting“	Direktorius Julius Ptašekas <i>Igaliojtas asmuo: Neringa Semukšniūnė</i>	
UAB „SWECO LIETUVA“	Direktorius Artūras Abromavičius	
UAB „Ardynas“	Direktorė Kristina Norvaišienė	
UAB „Infraplanas“	Vykdančioji direktorė A. Švarplienė	
UAB Kelprojektas	Komercijos direktorius Gintaras Bajoras	
MB „Aplinkos modėlis“	Vadovas Darius Pavolis	

VšĮ Pajūrio tyrimų ir planavimo institutas	Direktorius Feliksas Anusauskas	
IĮ Terra studija	Direktorius Mindaugas Bajoras	
MB „Ekoamicus“	Direktorė Virginija Žemaitė	



**LIETUVOS HIDROMETEOROLOGIJOS TARNYBOS
PRIE APLINKOS MINISTERIJOS
TYRIMŲ IR PLĖTROS SKYRIUS**

UAB „Ekopaslauga“
Direktorei Agripinai Čekauskienei

l 2019-10-11 Sutartį Nr. P6-41 (2019)

El. p. uabekopaslauga@gmail.com


PAŽYMA APIE HIDROMETEOROLOGINES SĄLYGAS

2019 m. spalio *11* d. Nr. (5.58-10)-B8-*2716*

Elektroniniu paštu pateikiame informaciją teršalų sklaidos skaičiavimams 18-os meteorologijos stočių (toliau – MS) 2014– 2018 m. duomenimis:

Biržų MS koordinatės: 56,193191 ir 24,774184, aukštis virš jūros lygio – 60,2 m;
Dotnuvos MS koordinatės: 55,395993 ir 23,866224, aukštis virš jūros lygio – 69,1 m;
Dūkšto MS koordinatės: 55,517856 ir 26,316140, aukštis virš jūros lygio – 161,6 m;
Kauno MS koordinatės: 54,883960 ir 23,835880, aukštis virš jūros lygio – 76,1 m;
Kybartų MS koordinatės: 54,633167 ir 22,783011, aukštis virš jūros lygio – 56,9 m;
Klaipėdos MS koordinatės: 55,731350 ir 21,091570, aukštis virš jūros lygio – 6,2 m;
Laukuvos MS koordinatės: 55,608860 ir 22,239463, aukštis virš jūros lygio – 165,4 m;
Lazdijų MS koordinatės: 54,232210 ir 23,510680, aukštis virš jūros lygio – 133,2 m;
Nidos MS koordinatės: 55,302210 ir 21,007360, aukštis virš jūros lygio – 2,0 m;
Panevėžio MS koordinatės: 55,735154 ir 24,417184, aukštis virš jūros lygio – 57,1 m;
Raseinių MS koordinatės: 55,394569 ir 23,133073, aukštis virš jūros lygio – 110,7 m;
Šiaulų MS koordinatės: 55,942222 ir 23,331111, aukštis virš jūros lygio – 105,9 m;
Šilutės MS koordinatės: 55,352222 ir 21,446944, aukštis virš jūros lygio – 2,7 m;
Telšių MS koordinatės: 55,991245 ir 22,256657, aukštis virš jūros lygio – 153,3 m;
Ukmergės MS koordinatės: 55,264145 ir 24,760335, aukštis virš jūros lygio – 72,0 m;
Utenos MS koordinatės: 55,515321 ir 25,589692, aukštis virš jūros lygio – 104,8 m;
Varėnos MS koordinatės: 54,248271 ir 24,551760, aukštis virš jūros lygio – 109,1 m;
Vilniaus MS koordinatės: 54,625992 ir 25,107064, aukštis virš jūros lygio – 162,0 m.

Pagal Lietuvos hidrometeorologijos tarnybos prie AM Meteorologinių stebėjimų nuostatus meteorologijos stotyse visi stebėjimai atliekami kas 1 val. (debesuotumo – kas 3 val. 8 kartus per parą (7 MS) arba 5 kartus (11 MS).



Vėjo parametrai matuojami 10 m aukštyje.

Duomenys atitinka Lietuvos Respublikos aplinkos ministro 2016 m. liepos 8 d. įsakymą Nr. D1-492 „Dėl Lietuvos Respublikos aplinkos ministro 2007 m. lapkričio 30 d. įsakymo Nr. D1-653 „Dėl teršalų sklaidos skaičiavimo modelių, foninio aplinkos oro užterštumo duomenų ir meteorologinių duomenų naudojimo ūkinės veiklos poveikiui aplinkos orui įvertinti“ pakeitimo“.

PRIDEDAMA:

1. Jungtine1.7z;
2. Jungtine2.7z

Vyriausioji specialistė



Zina Kitrienė

Mob. 8 648 06 311, el. p. zina.kitriene@meteo.lt
Originalas nebus siunčiamas



APLINKOS APSAUGOS AGENTŪRA

Biudžetinė įstaiga, A. Juozapavičiaus g. 9, LT-09311 Vilnius, tel. 8 706 62 008, el.p. aaa@aaa.am.lt, http://gamta.lt
Duomenys kaupiami ir saugomi Juridinių asmenų registre, kodas 188784898

UAB „Infraplanas“	2020-03-	Nr. (30.3)-A4E-
El. p. info@infraplanas.lt	į 2020-03-02	Nr. S-2020-22

DĖL FONINIO APLINKOS ORO UŽTERŠTUMO DUOMENŲ

Aplinkos apsaugos agentūra gavo Jūsų prašymą pateikti foninio aplinkos oro užterštumo duomenis planuojamai ūkinei veiklai – pienininkystės ūkiui Genaičių k., Klaipėdos raj., teršalų pažeminiame sluoksnyje sklaidos modeliavimui.

Vadovaujantis Tvarkos¹ ir Rekomendacijų² reikalavimais, atliekant prašyme nurodytų teršalų (*azoto oksidų, anglies monoksido, sieros dioksido, kietųjų dalelių*) sklaidos modeliavimą, turi būti naudojamos Klaipėdos regiono santykinai švarių Lietuvos kaimiškųjų vietovių aplinkos oro teršalų vidutinių metinių koncentracijų vertės, skelbiamos Agentūros interneto svetainėje <http://gamta.lt>, skyriuje „Foninės koncentracijos PAOV skaičiavimams“. Likusių teršalų (*lakiųjų organinių junginių, amoniako*), kuriems aukščiau nurodytuose dokumentuose nėra duomenų, sklaidos modeliavimą atlikti neatsižvelgiant į foninę koncentraciją.

Šį atsakymą turite teisę apskųsti teisės aktuose nustatyta tvarka³.

Direktorius įgaliota Taršos prevencijos departamento
Oro taršos prevencijos skyriaus vedėja

Loreta Jovaišienė

Giedrė Arkušauskienė, tel. Nr. (8 46) 410456, el. p. giedre.arkusauskiene@aaa.am.lt

¹ Teršalų sklaidos skaičiavimo modelių, foninio aplinkos oro užterštumo duomenų ir meteorologinių duomenų naudojimo tvarka ūkinės veiklos poveikiui aplinkos orui įvertinti, patvirtinta Lietuvos Respublikos aplinkos ministro 2007 m. lapkričio 30 d. įsakymu Nr. D1-653 „Dėl teršalų sklaidos skaičiavimo modelių, foninio aplinkos oro užterštumo duomenų ir meteorologinių duomenų naudojimo tvarkos ūkinės veiklos poveikiui aplinkos orui įvertinti“.

² Foninio aplinkos oro užterštumo duomenų naudojimo ūkinės veiklos poveikiui aplinkos orui įvertinti rekomendacijos, patvirtintos Aplinkos apsaugos agentūros direktoriaus 2008 m. liepos 10 d. įsakymu Nr. AV-112 „Dėl foninio aplinkos oro užterštumo duomenų naudojimo ūkinės veiklos poveikiui aplinkos orui įvertinti rekomendacijų patvirtinimo“.

³ Lietuvos administracinių ginčų komisijai (Vilniaus g. 27, 01402 Vilnius) Lietuvos Respublikos ikiteisminio administracinių ginčų nagrinėjimo tvarkos įstatymo nustatyta tvarka arba Vilniaus apygardos administraciniam teismui (Žygimantų g. 2, 01102 Vilnius) Lietuvos Respublikos administracinių bylų teisenos įstatymo nustatyta tvarka per vieną mėnesį nuo įteikimo dienos.

DETALŪS METADUOMENYS


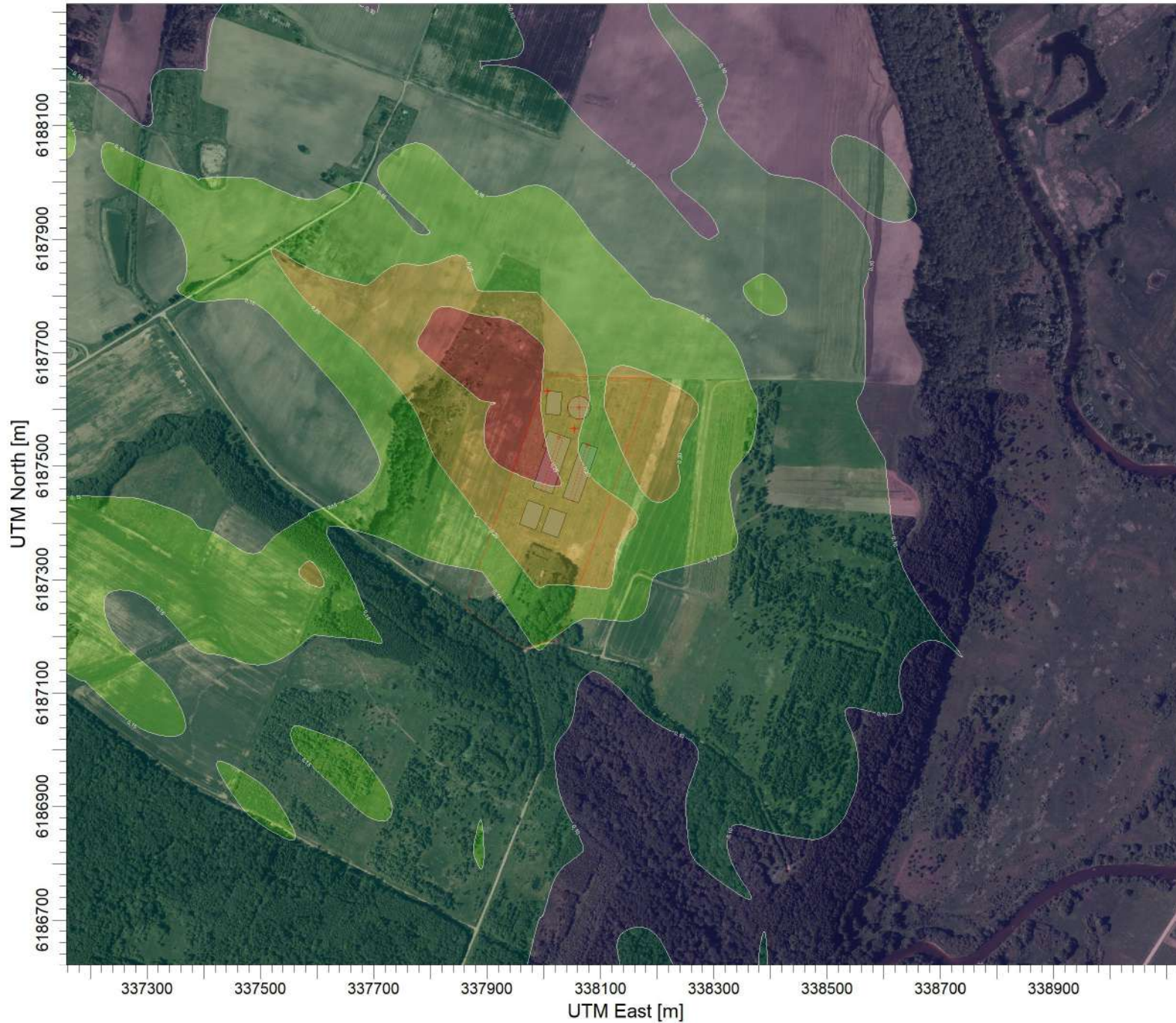
Dokumento sudarytojas (-ai)	Aplinkos apsaugos agentūra, A. Juozapavičiaus g. 9, LT-09311 Vilnius
Dokumento pavadinimas (antraštė)	DĖL FONINIO APLINKOS ORO UŽTERŠTUMO DUOMENŲ
Dokumento registracijos data ir numeris	2020-03-09 Nr. (30.3)-A4E-1773
Dokumento specifikacijos identifikavimo žymuo	ADOC-V1.0, GEDOC
Parašo paskirtis	Pasirašymas
Parašą sukūrusio asmens vardas, pavardė ir pareigos	LORETA JOVAIŠIENĖ, skyriaus vedėja
Parašo sukūrimo data ir laikas	2020-03-09 13:25:18
Parašo formatas	Trumpalaikis skaitmeninis parašas, kuriame taip pat saugoma sertifikato informacija
Laiko žymoje nurodytas laikas	
Informacija apie sertifikavimo paslaugų teikėją	ADIC CA-A
Sertifikato galiojimo laikas	2018-11-14 - 2021-11-13
Parašo paskirtis	Registravimas
Parašą sukūrusio asmens vardas, pavardė ir pareigos	Danguolė Petravičienė
Parašo sukūrimo data ir laikas	2020-03-09 13:26:22
Parašo formatas	Trumpalaikis skaitmeninis parašas, kuriame taip pat saugoma sertifikato informacija
Laiko žymoje nurodytas laikas	
Informacija apie sertifikavimo paslaugų teikėją	RCSC IssuingCA
Sertifikato galiojimo laikas	2020-01-09 - 2021-01-08
Pagrindinio dokumento priedų skaičius	0
Pagrindinio dokumento pridedamų dokumentų skaičius	0
Programinės įrangos, kuria naudojantis sudarytas elektroninis dokumentas, pavadinimas	Elektroninė dokumentų valdymo sistema VDVIS, versija v. 3.04.02
Informacija apie elektroninio dokumento ir elektroninio (-ių) parašo (-ų) tikrinimą (tikrinimo data)	El. dokumentas atitinka specifikacijos keliamus reikalavimus. Visi dokumente esantys elektroniniai parašai galioja. Tikrinimo data: 2020-03-09 13:26:57
Elektroninio dokumento nuorašo atspausdinimo data ir ją atspausdinęs darbuotojas	2020-03-09 atspausdino Giedrė Arkušauskienė
Paieškos nuoroda	

PROJECT TITLE:

**Pieninkystės ūkio (Klaipėdos r. sav., Dauparų-Kvietinių sen., Genaičių k.)
Oro taršos vertinimas**

COMMENTS:

CO 8 val.



SOURCES:

17

RECEPTORS:

900

OUTPUT TYPE:

Concentration

MAX:

0,31 ug/m³

COMPANY NAME:

UAB "Infraplanas"

MODELER:

DATE:

2020-10-28

SCALE:

1:10.000

0 0,3 km

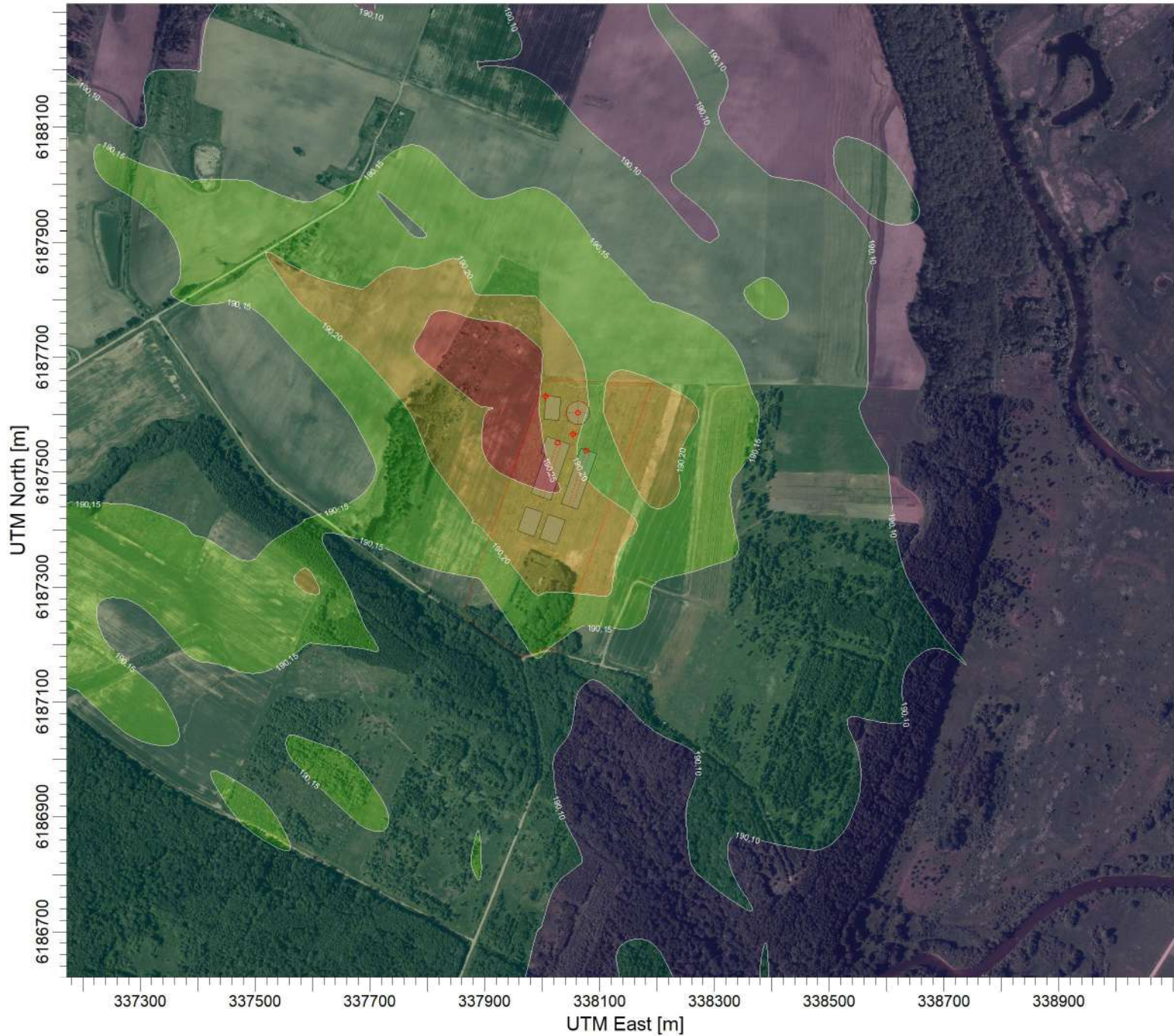
PROJECT NO.:

PROJECT TITLE:

**Pieninkystės ūkio (Klaipėdos r. sav., Dauparų-Kvietinių sen., Genaičių k.)
Oro taršos vertinimas**

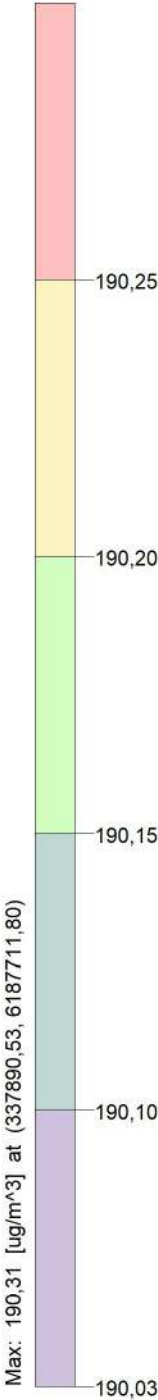
COMMENTS:

CO 8 val. su fonu



ug/m³

PLOT FILE OF HIGH 1ST HIGH 8-HR VALUES FOR SOURCE GROUP: CO
Max: 190,31 [ug/m³] at (337890,53, 6187711,80)



SOURCES:

17

RECEPTORS:

900

OUTPUT TYPE:

Concentration

MAX:

190,31 ug/m³

COMPANY NAME:

UAB "Infraplanas"

MODELER:

DATE:

2020-10-29

SCALE:

1:10.000



PROJECT NO.:

PROJECT TITLE:


**Pieninkystės ūkio (Klaipėdos r. sav., Dauparų-Kvietinių sen., Genaičių k.)
Oro taršos vertinimas**

COMMENTS:

LOJ 0,5 val.



PLOT FILE OF 98.50TH PERCENTILE 1-HR VALUES FOR SOURCE GROUP: 601_LOJ
Max: 76 [$\mu\text{g}/\text{m}^3$] at (338090,53, 6187511,80)



SOURCES:

17

RECEPTORS:

900

OUTPUT TYPE:

Concentration

MAX:

76 $\mu\text{g}/\text{m}^3$

COMPANY NAME:

UAB "Infraplanas"

MODELER:

DATE:

2020-10-28

SCALE:

1:10.000

0  0,3 km

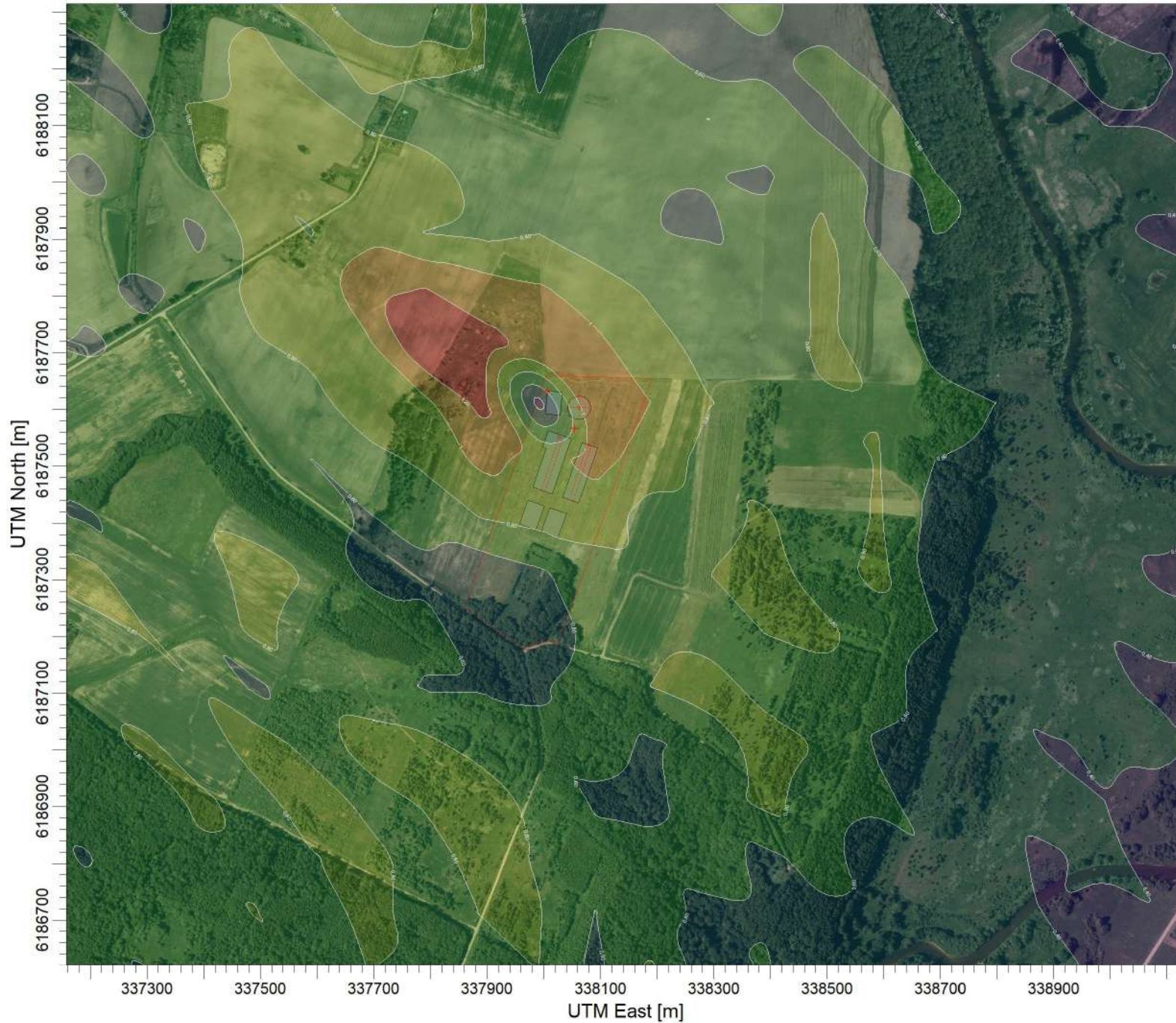
PROJECT NO.:

PROJECT TITLE:

**Pieninkystės ūkio (Klaipėdos r. sav., Dauparų-Kvietinių sen., Genaičių k.)
Oro taršos vertinimas**

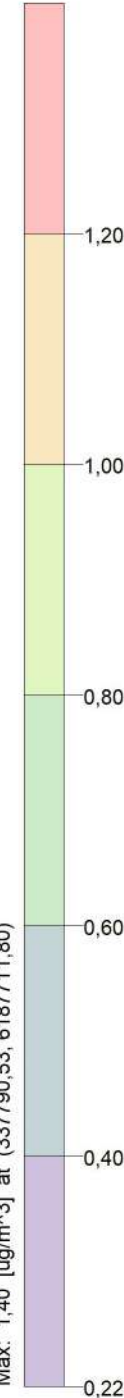
COMMENTS:

NO2 1 val.



ug/m³

PLOT FILE OF 99.80TH PERCENTILE 1-HR VALUES FOR SOURCE GROUP: NO2
Max: 1,40 [ug/m³] at (337790,53, 6187711,80)



SOURCES:

17

RECEPTORS:

900

OUTPUT TYPE:

Concentration

MAX:

1,40 ug/m³

COMPANY NAME:

UAB "Infraplanas"

MODELER:

DATE:

2020-10-28

SCALE:

1:10.000



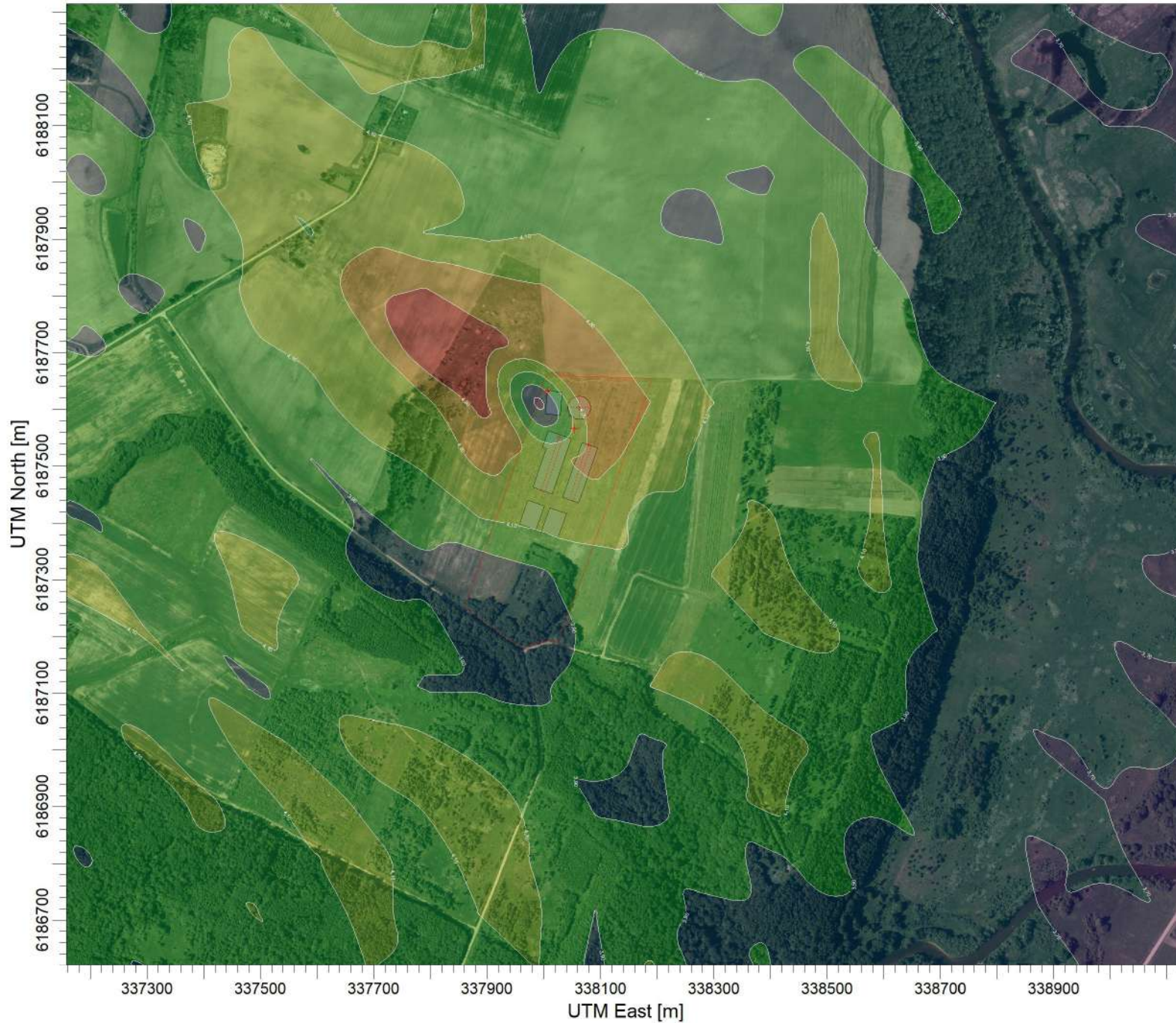
PROJECT NO.:

PROJECT TITLE:

**Pieninkystės ūkio (Klaipėdos r. sav., Dauparų-Kvietinių sen., Genaičių k.)
Oro taršos vertinimas**

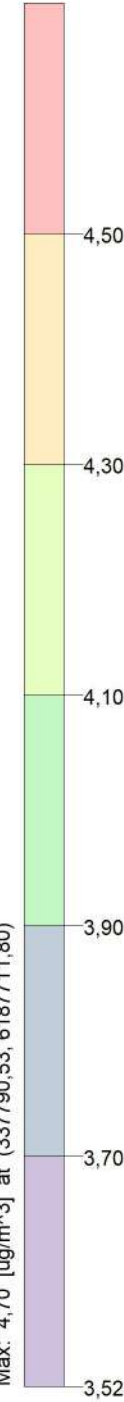
COMMENTS:

NO2 1 val. su fonu



ug/m³

PLOT FILE OF 99.80TH PERCENTILE 1-HR VALUES FOR SOURCE GROUP: NO2
Max: 4,70 [ug/m³] at (337790,53, 6187711,80)



SOURCES:

17

RECEPTORS:

900

OUTPUT TYPE:

Concentration

MAX:

4,70 ug/m³

COMPANY NAME:

UAB "Infraplanas"

MODELER:

DATE:

2020-10-29

SCALE:

1:10.000



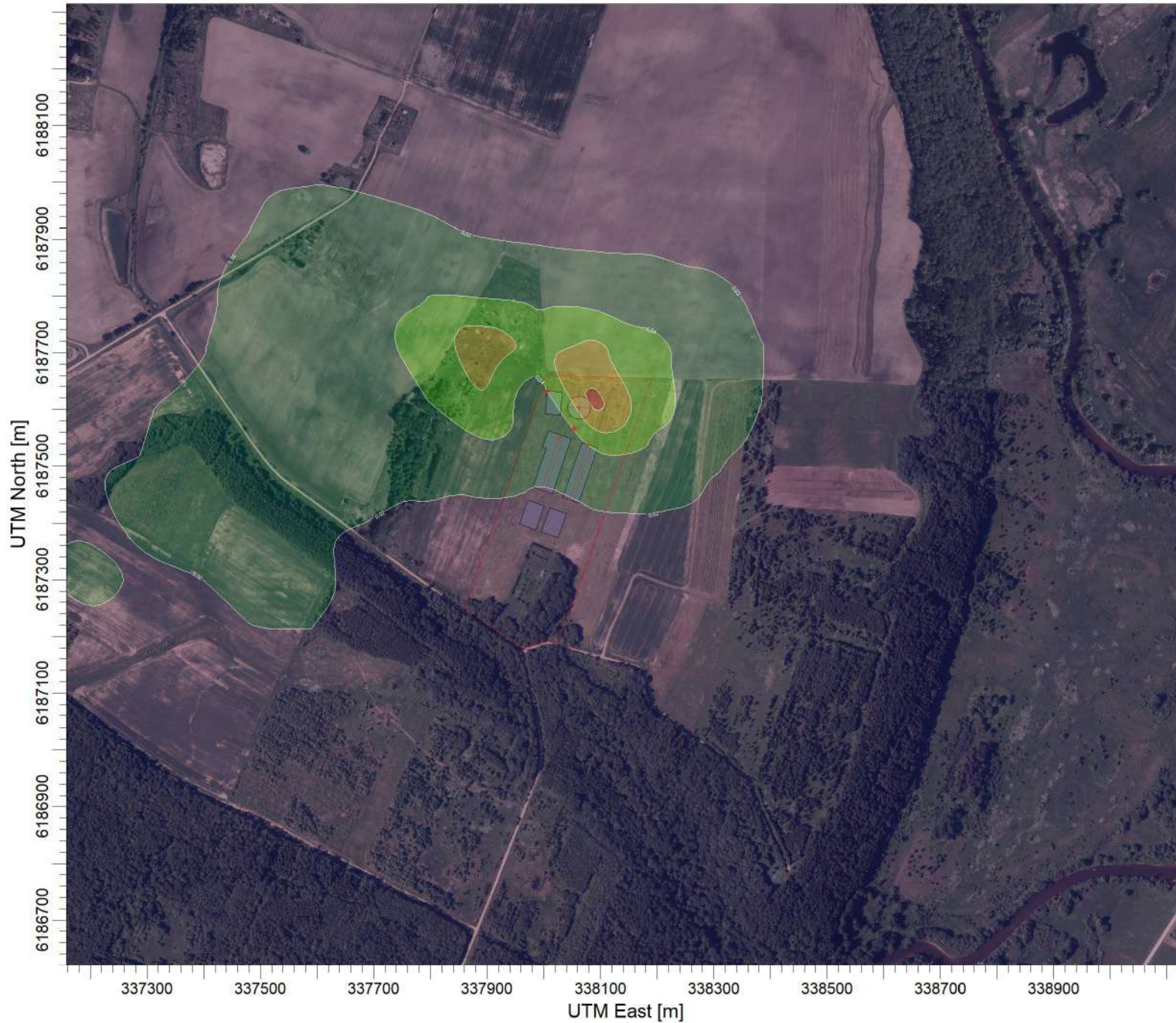
PROJECT NO.:

PROJECT TITLE:


**Pieninkystės ūkio (Klaipėdos r. sav., Dauparų-Kvietinių sen., Genaičių k.)
Oro taršos vertinimas**

COMMENTS:

NO2 metinis



PLOT FILE OF ANNUAL VALUES AVERAGED ACROSS 5 YEARS FOR SOURCE GROUP: NO2
Max: 0,09 [$\mu\text{g}/\text{m}^3$] at (338090,53, 6187611,80)



SOURCES:

17

RECEPTORS:

900

OUTPUT TYPE:

Concentration

MAX:

0,09 $\mu\text{g}/\text{m}^3$

COMPANY NAME:

UAB "Infraplanas"

MODELER:

DATE:

2020-10-28

SCALE:

1:10.000



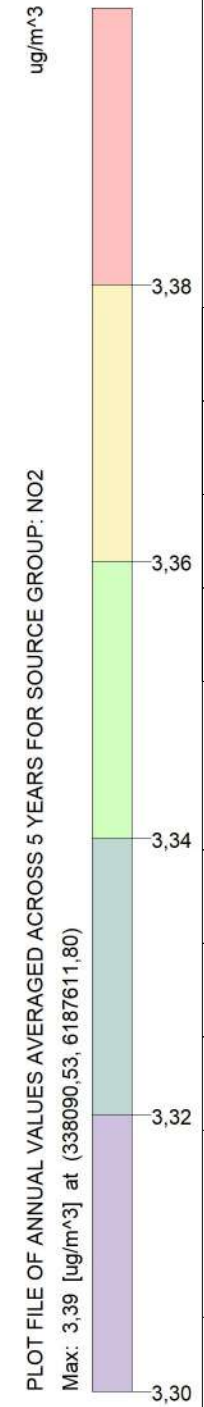
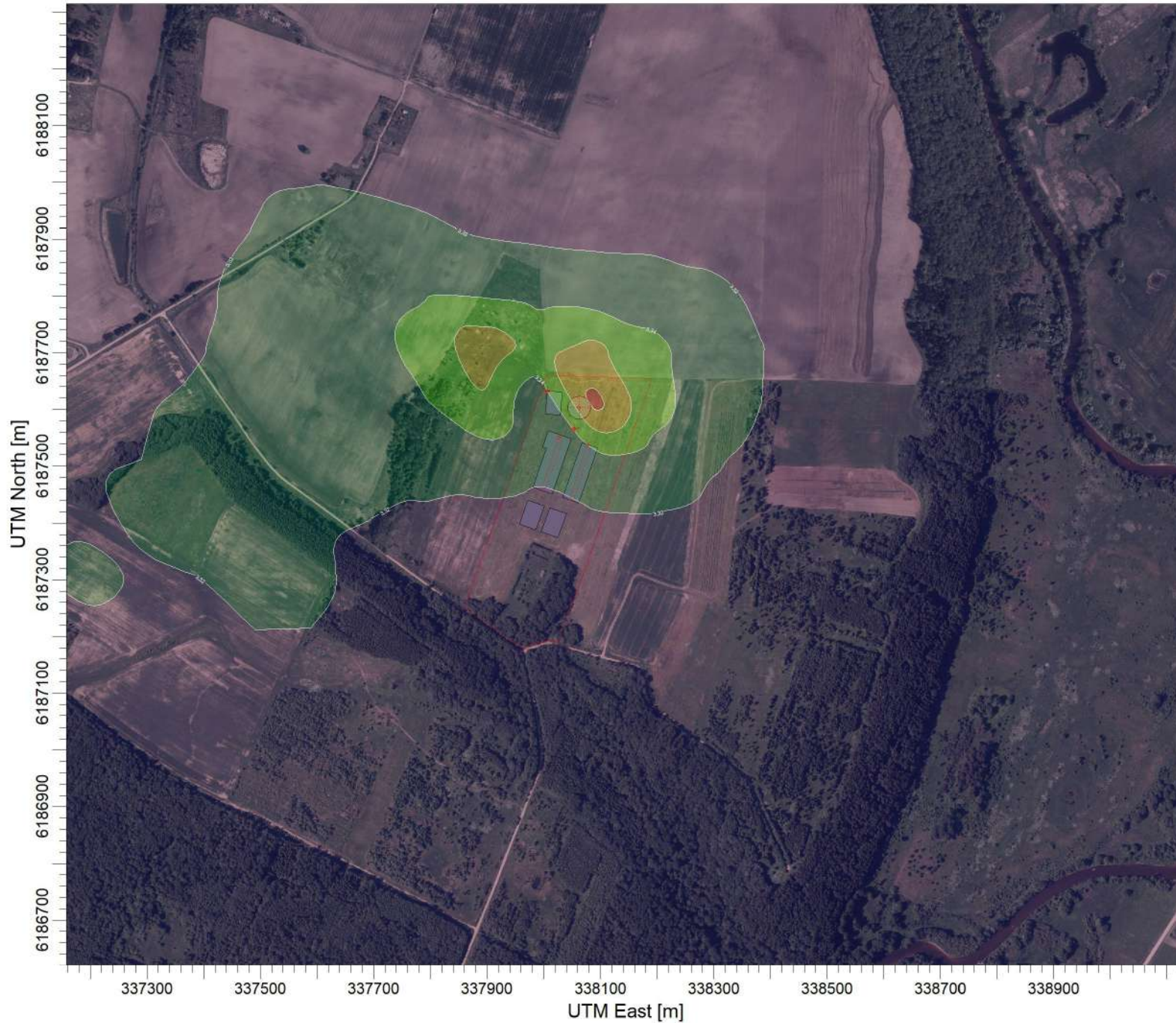
PROJECT NO.:

PROJECT TITLE:

**Pieninkystės ūkio (Klaipėdos r. sav., Dauparų-Kvietinių sen., Genaičių k.)
Oro taršos vertinimas**

COMMENTS:

NO2 metinis su fonu



SOURCES:

17

RECEPTORS:

900

OUTPUT TYPE:

Concentration

MAX:

3,39 ug/m³

COMPANY NAME:

UAB "Infraplanas"


MODELER:

DATE:

2020-10-29

SCALE:

1:10.000



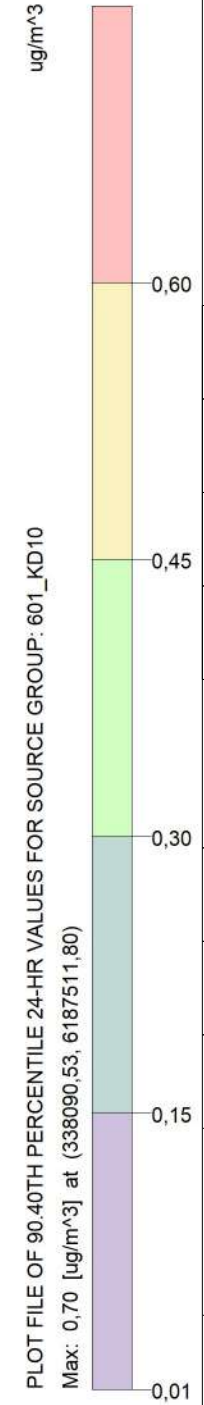
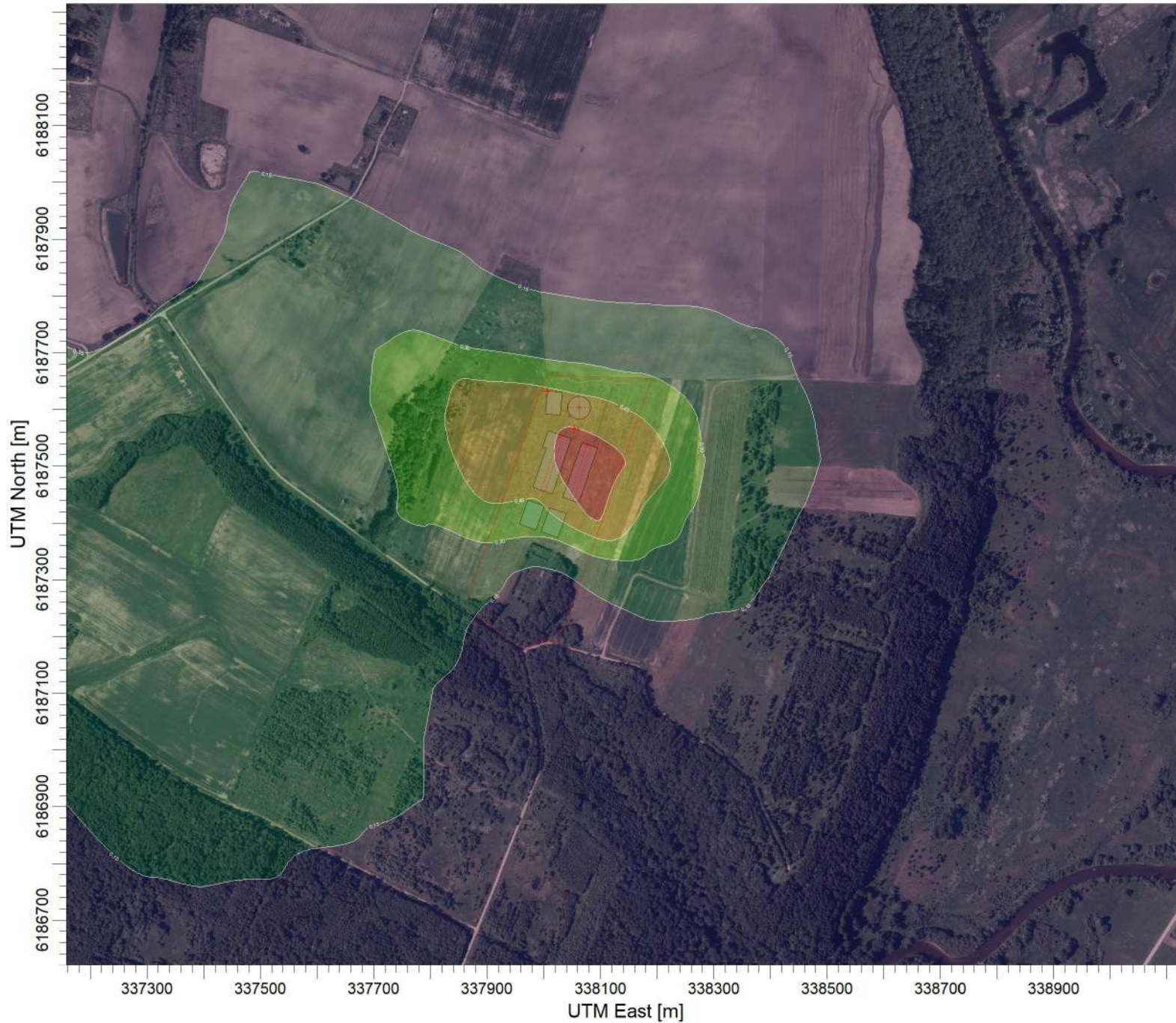
PROJECT NO.:

PROJECT TITLE:

**Pieninkystės ūkio (Klaipėdos r. sav., Dauparų-Kvietinių sen., Genaičių k.)
Oro taršos vertinimas**

COMMENTS:

KD10 24 val.



SOURCES:

17

RECEPTORS:

900

OUTPUT TYPE:

Concentration

MAX:

0,70 ug/m^3

COMPANY NAME:

UAB "Infraplanas"

MODELER:

DATE:

2020-10-28

SCALE:

1:10.000

0 0,3 km


PROJECT NO.:

PROJECT TITLE:

**Pieninkystės ūkio (Klaipėdos r. sav., Dauparų-Kvietinių sen., Genaičių k.)
Oro taršos vertinimas**

COMMENTS:


KD10 24 val. su fonu



PLOT FILE OF 90.40TH PERCENTILE 24-HR VALUES FOR SOURCE GROUP: 601_KD10

Max: 12,80 [ug/m^3] at (338090,53, 6187511,80)

ug/m^3



SOURCES:

17

RECEPTORS:

900

OUTPUT TYPE:

Concentration

MAX:

12,80 ug/m^3

COMPANY NAME:

UAB "Infraplanas"

MODELER:

DATE:

2020-10-29

SCALE:

1:10.000




PROJECT NO.:

PROJECT TITLE:

**Pieninkystės ūkio (Klaipėdos r. sav., Dauparų-Kvietinių sen., Genaičių k.)
Oro taršos vertinimas**

COMMENTS:

KD10 metinis



SOURCES:

17

RECEPTORS:

900

OUTPUT TYPE:

Concentration

MAX:

0,28 ug/m³

COMPANY NAME:

UAB "Infraplanas"

MODELER:

DATE:

2020-10-28

SCALE:

1:10.000

0 0,3 km



PROJECT NO.:

PROJECT TITLE:

**Pieninkystės ūkio (Klaipėdos r. sav., Dauparų-Kvietinių sen., Genaičių k.)
Oro taršos vertinimas**

COMMENTS:

KD10 metinis su fonu



SOURCES:

17

RECEPTORS:

900

OUTPUT TYPE:

Concentration

MAX:

12,38 ug/m³

COMPANY NAME:

UAB "Infraplanas"

MODELER:

DATE:

2020-10-29

SCALE:

1:10.000

0 0,3 km


PROJECT NO.:

PROJECT TITLE:

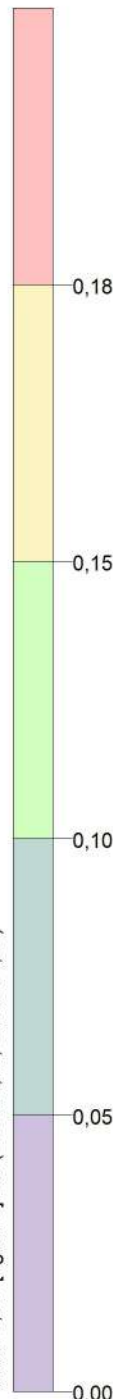
**Pieninkystės ūkio (Klaipėdos r. sav., Dauparų-Kvietinių sen., Genaičių k.)
Oro taršos vertinimas**

COMMENTS:

KD2,5 metinis



PLOT FILE OF ANNUAL VALUES AVERAGED ACROSS 5 YEARS FOR SOURCE GROUP: 601_KD25
Max: 0,18 [$\mu\text{g}/\text{m}^3$] at (338090,53, 6187511,80)



SOURCES:

17

RECEPTORS:

900

OUTPUT TYPE:

Concentration

MAX:

0,18 $\mu\text{g}/\text{m}^3$

COMPANY NAME:

UAB "Infraplanas"

MODELER:

DATE:

2020-10-28

SCALE:

1:10.000


PROJECT NO.:

PROJECT TITLE:

**Pieninkystės ūkio (Klaipėdos r. sav., Dauparų-Kvietinių sen., Genaičių k.)
Oro taršos vertinimas**

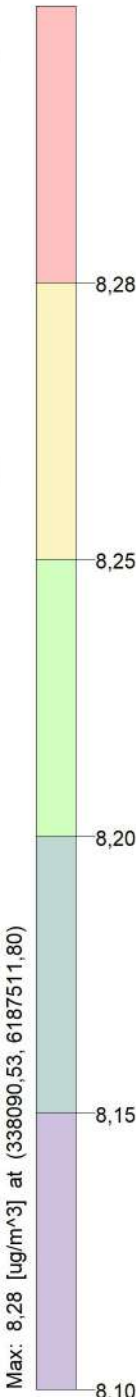
COMMENTS:

KD2,5 metinis su fonu



ug/m³

PLOT FILE OF ANNUAL VALUES AVERAGED ACROSS 5 YEARS FOR SOURCE GROUP: 601_KD25
Max: 8,28 [ug/m³] at (338090,53, 6187511,80)



SOURCES:

17

RECEPTORS:

900

OUTPUT TYPE:

Concentration

MAX:

8,28 ug/m³

COMPANY NAME:

UAB "Infraplanas"

MODELER:

DATE:

2020-10-29

SCALE:

1:10.000

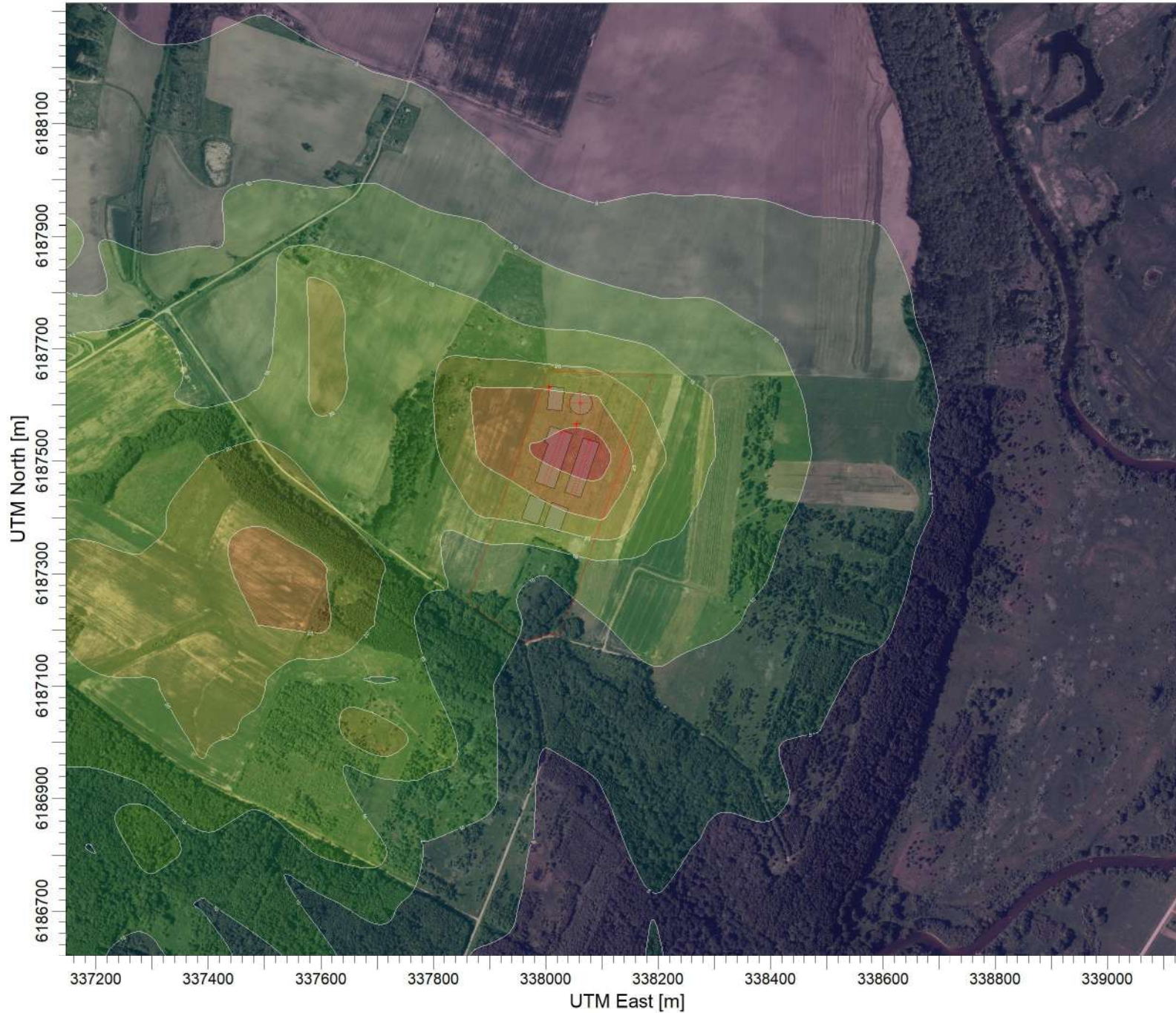
PROJECT NO.:

PROJECT TITLE:

**Pieninkystės ūkio (Klaipėdos r. sav., Dauparų-Kvietinių sen., Genaičių k.)
Oro taršos vertinimas**

COMMENTS:


NH3 0,5 val.



ug/m³

601_NH3

PLOT FILE OF 98.50TH PERCENTILE 1-HR VALUES FOR SOURCE GROUP: 601_NH3
Max: 33 [ug/m³] at (338090,53, 6187511,80)



SOURCES:

17

RECEPTORS:

900

OUTPUT TYPE:

Concentration

MAX:

33 ug/m³

COMPANY NAME:

UAB "Infraplanas"

MODELER:

DATE:

2020-10-28

SCALE:

1:10.000

0  0,3 km

PROJECT NO.:

PROJECT TITLE:

**Pieninkystės ūkio (Klaipėdos r. sav., Dauparų-Kvietinių sen., Genaičių k.)
Oro taršos vertinimas**

COMMENTS:


NH3 24 val.



ug/m³

ug/m³

PLOT FILE OF HIGH 1ST HIGH 24-HR VALUES FOR SOURCE GROUP: 601_NH3
Max: 28 [ug/m³] at (338090,53, 6187511,80)



SOURCES:

17

RECEPTORS:

900

OUTPUT TYPE:

Concentration

MAX:

28 ug/m³

COMPANY NAME:

UAB "Infraplanas"


MODELER:

DATE:

2020-10-28

SCALE:

1:10.000



PROJECT NO.:

1.2Priedēlis. Triukšmo sklaida


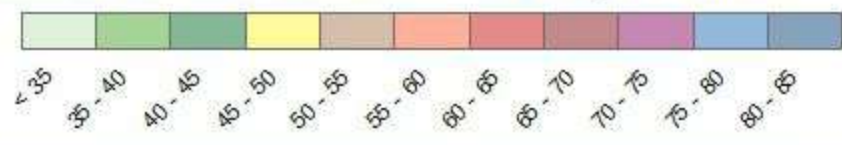


- ① Karvidė
- ② 1 etapu sandėlis, 2 etapu veršidė
- ③ Kietos frakcijos mėšlidė
- ④ Skysto mėšlo rezervuaras
- ⑤ Siloso tranšėjos

Sutartiniai ženklai

- PŪV sklypo riba
- Transporto judėjimo trajektorija**
- Lengvojo, pienovėžio, kritusių gyvulų
- Mėšlo išvežimo
- Šiaudų, pašarų paruošimo
- Pienovėžio judėjimo trajektorija
- Planuojamas užstatymas
- Mėšlidė, silosinės

Triukšmo sklaida nuo PŪV teritorijos Ldiena




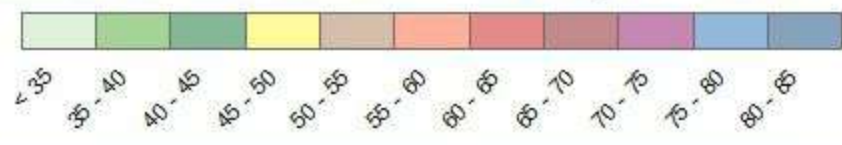


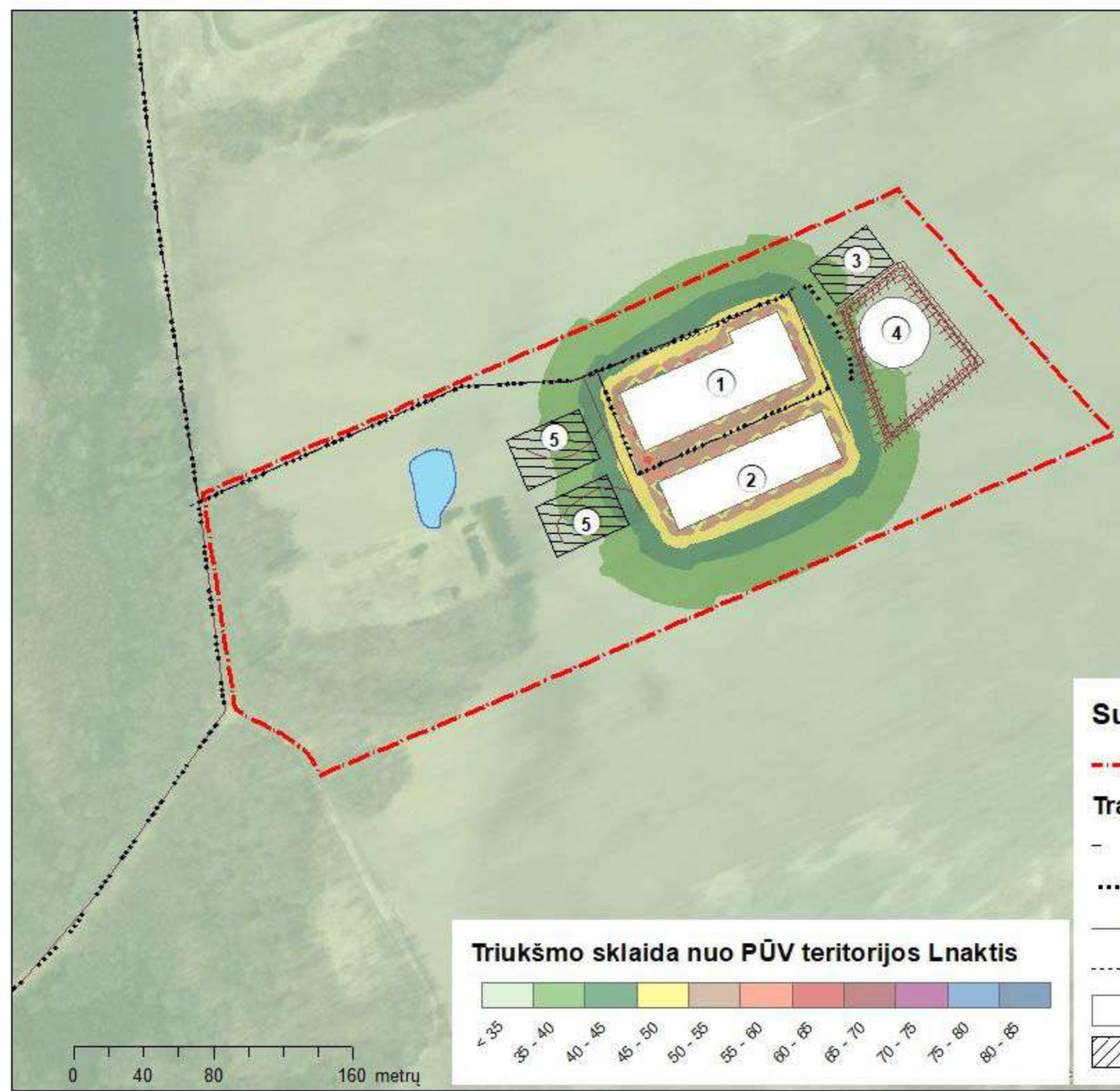
- ① Karvidė
- ② 1 etapu sandėlis, 2 etapu veršidė
- ③ Kietos frakcijos mėšlidė
- ④ Skysto mėšlo rezervuaras
- ⑤ Siloso tranšėjos

Sutartiniai ženklai

- PŪV sklypo riba
- Transporto judėjimo trajektorija**
- Lengvojo, pienovėžio, kritusių gyvulų
- Mėšlo išvežimo
- Šiaudų, pašarų paruošimo
- Pienovėžio judėjimo trajektorija
- Planuojamas užstatymas
- Mėšlidė, silosinės


Triukšmo sklaida nuo PŪV teritorijos Lvakaras

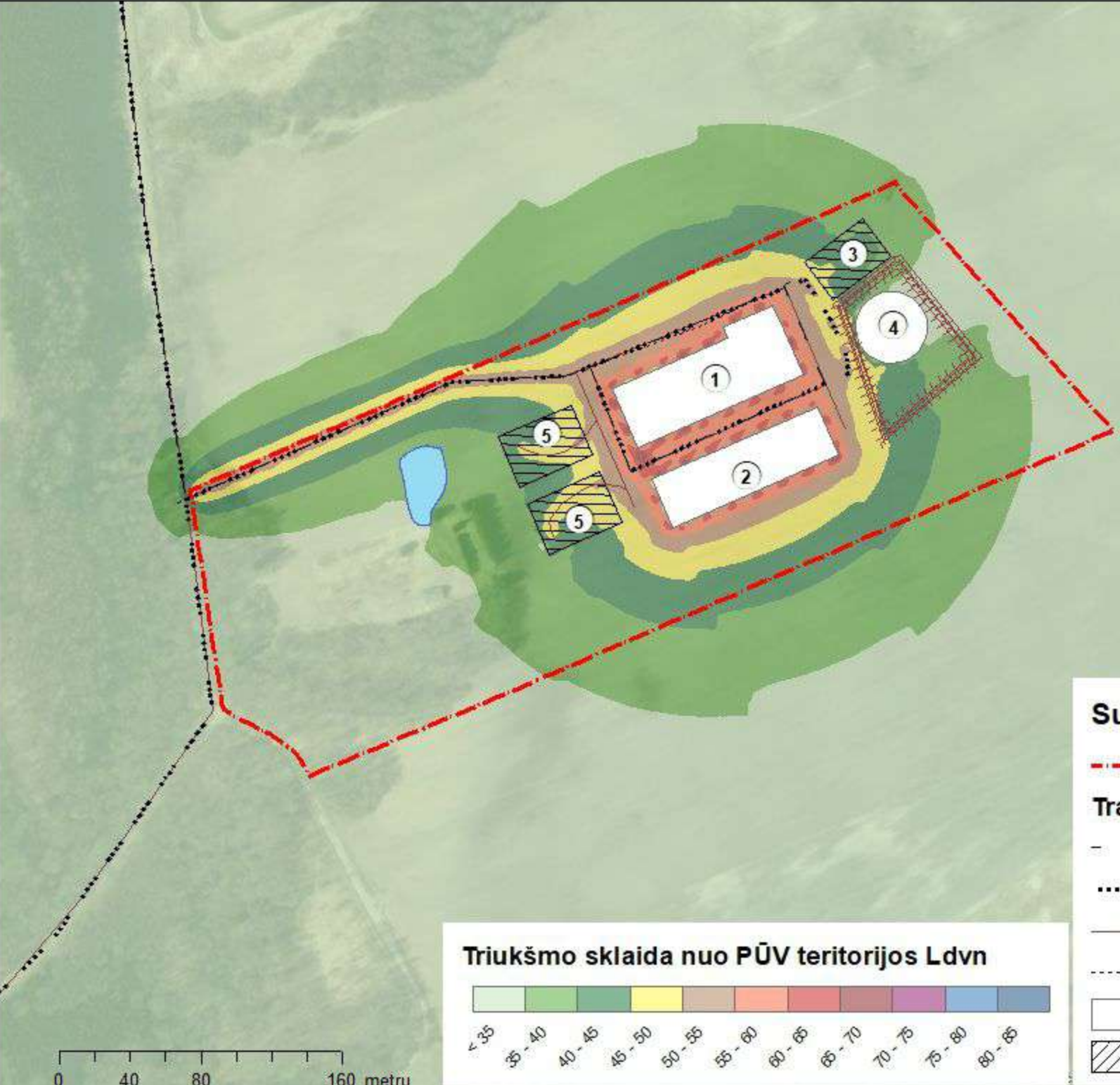




- ① Karvidė
- ② 1 etapu sandėlis, 2 etapu veršidė
- ③ Kietos frakcijos mėšlidė
- ④ Skysto mėšlo rezervuaras
- ⑤ Siloso tranšėjos


- Sutartiniai ženklai**
- PŪV sklypo riba
 - Transporto judėjimo trajektorija**
 - Lengvojo, pienovėžio, kritusių gyvulų
 - Mėšlo išvežimo
 - Šiaudų, pašarų paruošimo
 - Pienovėžio judėjimo trajektorija
 - Planuojamas užstatymas
 - Mėšlidė, silosinės





- ① Karvidė
- ② 1 etapu sandėlis, 2 etapu veršidė
- ③ Kietos frakcijos mėšlidė
- ④ Skysto mėšlo rezervuaras
- ⑤ Siloso tranšėjos

- Sutartiniai ženklai**
- PŪV sklypo riba
 - Transporto judėjimo trajektorija**
 - Lengvojo, pienovėžio, kritusių gyvulų
 - Mėšlo išvežimo
 - Šiaudų, pašarų paruošimo
 - Pienovėžio judėjimo trajektorija
 - Planuojamas užstatymas
 - Mėšlidė, silosinės



Artimiausias gyvenamas pastatas ir 40 m aplinka pagal HN 33:2011
Genaičių k., Dagilių g. 24



Sutartiniai ženklai

--- PŪV sklypo riba

Transporto judėjimo trajektorija

- - - Lengvojo, pienovėžio, kritusių gyvulų

..... Mėšlo išvežimo

— Šiaudų, pašarų paruošimo

□ Negyvenami pastatai

■ Gyvenamas pastatas

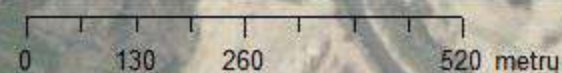
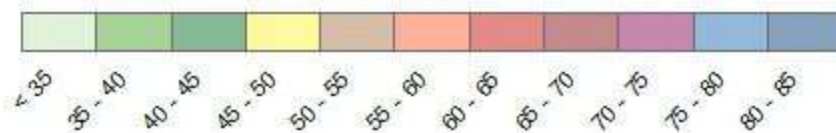
□ Sklypo riba

▨ 40 m

□ Planuojamas užstatymas

..... Pienovėžio judėjimo trajektorija

Triukšmo sklaida nuo PŪV transporto Ldiena



Artimiausias gyvenamas pastatas ir 40 m aplinka pagal HN 33:2011
Genaičių k., Dagilių g. 24



Sutartiniai ženklai

--- PŪV sklypo riba

Transporto judėjimo trajektorija

- - - Lengvojo, pienovėžio, kritusių gyvulų

••••• Mėšlo išvežimo

— Šiaudų, pašarų paruošimo

□ Negyvenami pastatai

■ Gyvenamas pastatas

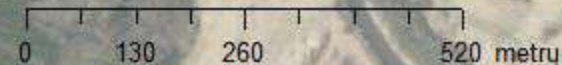
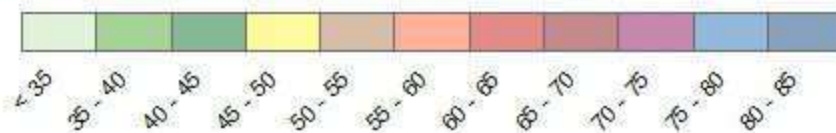
□ Sklypo riba

▨ 40 m

□ Planuojamas užstatymas


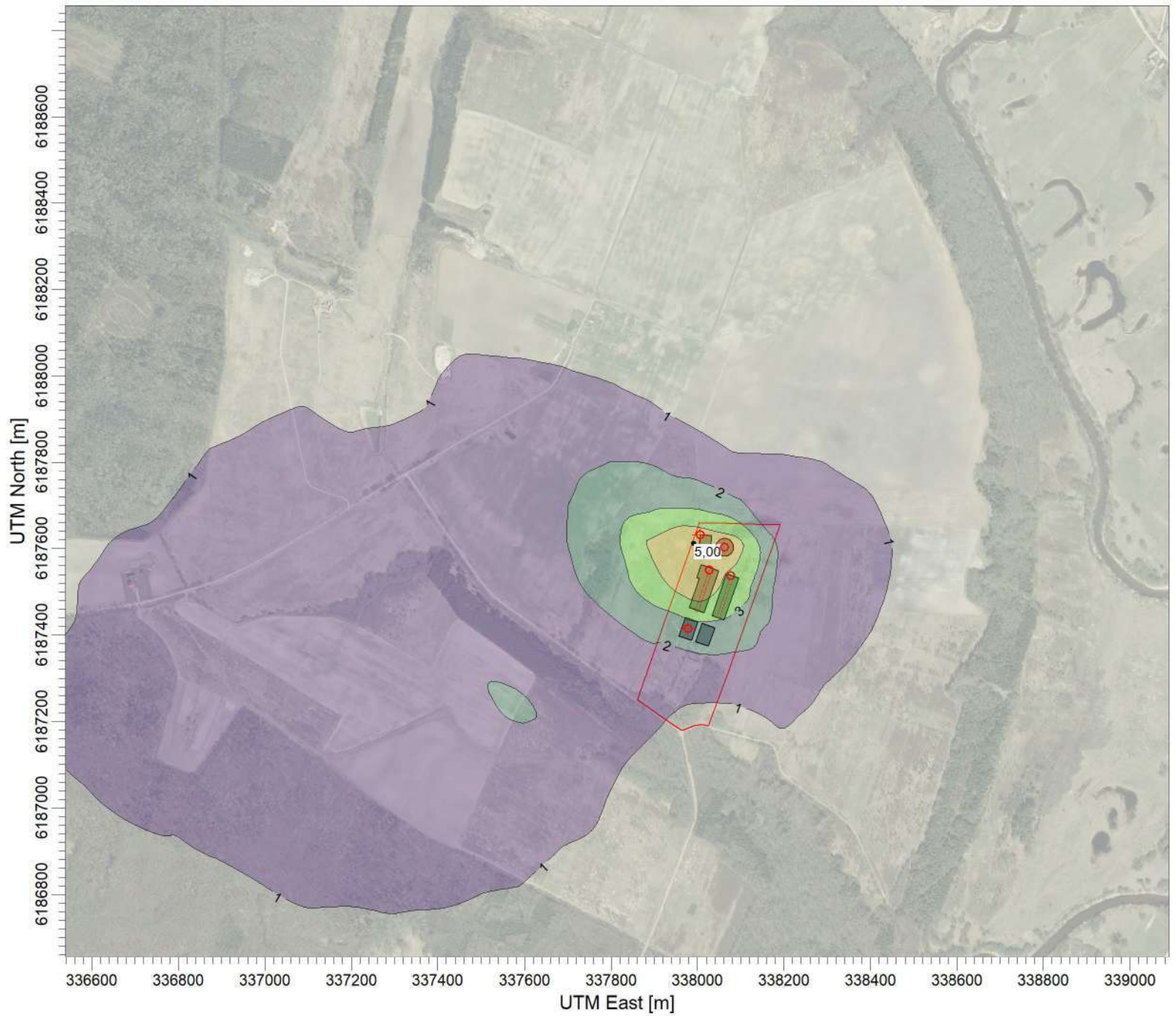
••••• Pienovėžio judėjimo trajektorija

Triukšmo sklaida nuo PŪV transporto Lvakaras



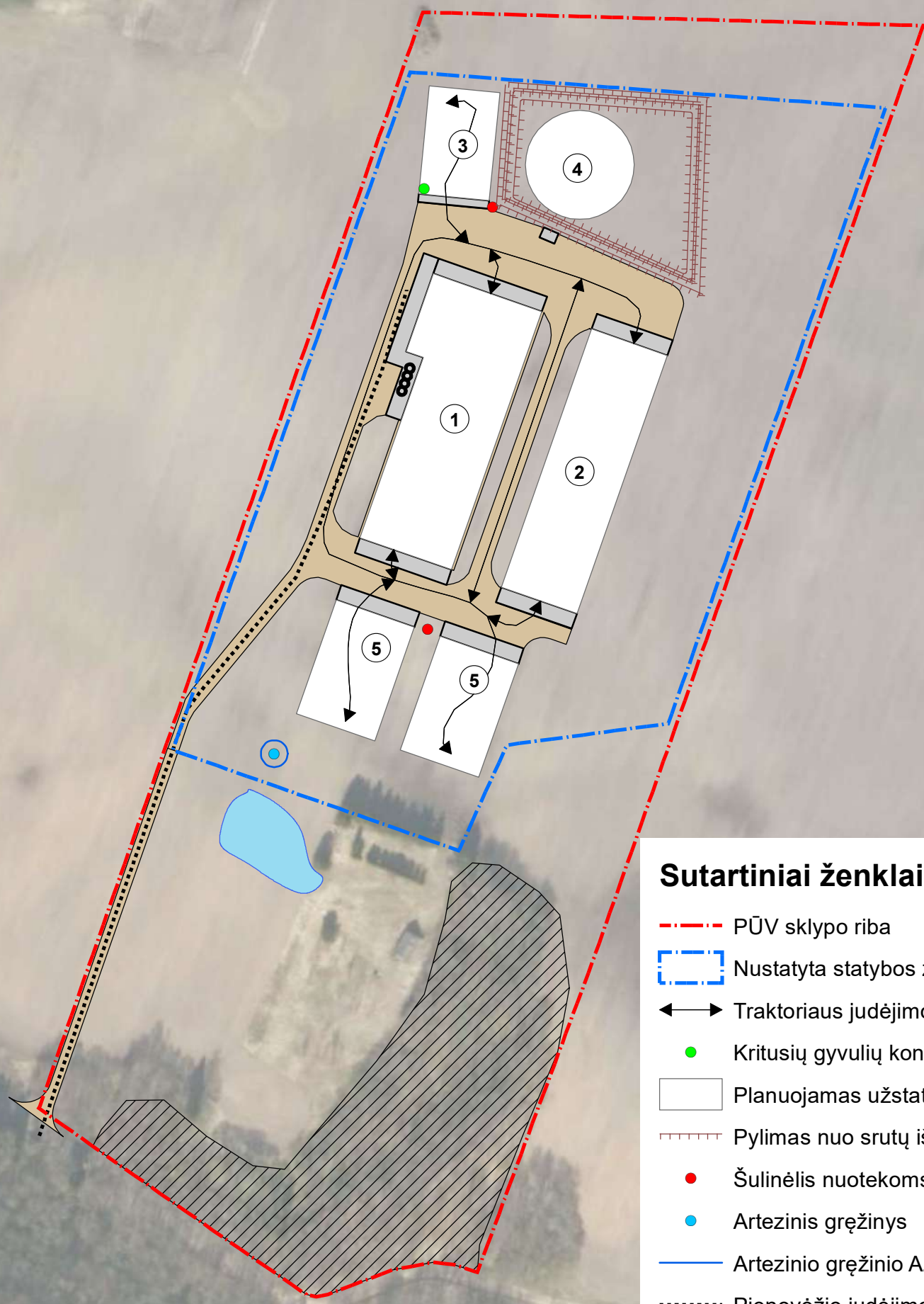
1.3 Priedēlis. Kvapu sklaida

Analizuojamas objektas:
Pieninkystės ūkio (Klaipėdos r. sav., Dauparų-Kvietinių sen., Genaičių k.)
Kvapo 1 val. teršalo koncentracija aplinkos ore (98 procentilis)























PASTABA:	
Taršos šaltinių skaičius:	5
Receptorių skaičius:	900
Skaičiavimo išraiška:	Concentration
Maksimali reikšmė:	5,001 OU/M**3
Įmonė:	UAB "Infraplanas"
Vertintojas:	Darius Pratašius
SCALE:	1:13.000
Teršalas.:	Kvapas-1 val.

1.4 Priedēlis. Situācijas schema



Sutartiniai ženklai

-  PŪV sklypo riba
-  Nustatyta statybos zona
-  Traktoriaus judėjimo trajektorija
-  Kritusių gyvulių konteineris
-  Planuojamas užstatymas
-  Pylimas nuo srutų išsiliejimo
-  Šulinėlis nuotekoms
-  Artezinis gręžinys
-  Artezinio gręžinio AZ
-  Pienovėžio judėjimo trajektorija
-  Pašarų bokštai
-  Kieta danga
-  Žvyro danga
-  Priešgaisrinis tevnkinys
-  "Natura 2000" teritorija

-  1 Karvidė
 -  2 1 etapu sandėlis, 2 etapu veršidė
 -  3 Kietos frakcijos mėšlidė
 -  4 Skysto mėšlo rezervuaras
 -  5 Siloso tranšėjos
- 0 25 50 100 metrų

2 PRIEDAS. Derinimo išvados

2.1 Priedelis. Natura 2000 išvada dėl PAV



PAJŪRIO REGIONINIO PARKO DIREKCIJA

Budžetinė įstaiga, Placio g. 54, Karklės k., LT-92383 Klaipėdos r. sav., tel./faks. (+370) 46 412483, el.p.: direkcija@pajuris.info
Duomenys kaupiami ir saugomi Juridinių asmenų registre, kodas 288706740

UAB „DGE Baltic Soil and Environment“,
el. paštas: info@dge.lt

2020-02-11 Nr. 6.4-036

Kopija: UAB „Tektometrija“

į 2019-02-07 Nr. PRAŠYMA

PLANUOJAMOS ŪKINĖS VEIKLOS ĮGYVENDINIMO POVEIKIO ĮSTEIGTOMS AR POTENCIALIOMS „NATURA 2000“ TERITORIJOMS REIKŠMINGUMO IŠVADA

Planuojamos ūkinės veiklos pavadinimas:

Kitos (fermų) paskirties pastato – karvidės, kitos (ūkio) paskirties pastato – sandėlio, Klaipėdos r. sav., Dauparų – Kvietinių sen., Genaičių k., statyba.

Planuojamos ūkinės veiklos organizatorius (užsakovas):

Ūkininkas Vaidotas Gelžinis
Adresas: Kretingos pl. 20, Kvietinių k., Klaipėdos r.
Tel.+370 618 09230
El. p. ritagelziniene@gmail.com

Planuojamos ūkinės veiklos poveikio aplinkai vertinimo dokumentų rengėjas:

UAB „DGE Baltic Soil and Environment“
Smolensko g. 3, LT-03202 Vilnius
Tel.: (85)2644304, el.p. info@dge.lt
Kontaktinis asmuo: projektų vadovas Albertas Bagdonavičius
Tel. 8 652 90511

„Natura 2000“ teritorijų, kurioms galimas poveikis buvo nagrinėtas, pavadinimai bei jų pagrindinės vertybės:

Šalia Minijos upės slėnio PAST LTKLAB005; BAST LTKLA 0007. Šiose teritorijose saugomos dvi paukščių rūšys - griežlės ir tulžiai, Minijos upėje saugomos šios žuvų rūšys: lašiša, vijūnas, kirtiklis, kartuolė, paprastasis kūjagalvis, viena žinduolių rūšis – ūdra. Taip pat ovalioji geldutė, pleištinė skėtė.

Trumpas planuojamos ūkinės veiklos aprašymas:

Planuojama statyti karvides ir ūkio paskirties pastatą (sandėlį). Fermoje planuojama laikyti 295 SG. Prie galvijų fermos bus įrengtas sandėlis ūkio reikmėms, skysto mėšlo rezervuaras, mėšlėdė, silosinės, vandens gręžinys, transformatorinė ir požeminiai elektros kabeliai, vidaus keliai ir kiemo dangos. Statinių statyba numatoma 50 m atstumu nuo „Natura 2000“ teritorijos. Nuo karvių tvarto iki artimiausio upelio – 310 m, nuo silosinės - 230 m atstumas. Mėšlas ir srutos bus išvežamos į apylinkėje esančius laukus tręšti, o iki tol bus kaupiami rezervuaruose. Karvės bus laikomos uždaroje erdvėje, neišleidžiant jų į lauką.

Veiklos elementai, galintys sukelti reikšmingą poveikį įsteigtoms ar potencialioms „Natura 2000“ teritorijoms:

Trikdymas, buveinių fragmentacija ar plotų sumažėjimas, migracijos kelių sunaikinimas, upės eutrofikacijos didinimas, cheminė vandens tarša - pagrindiniai faktoriai, galintys neigiamai paveikti „Natura 2000“ teritorijas.

Projektas potencialiai gali paveikti šias „Natura 2000“ teritorijas: Minijos upės slėnio PAST LTKLAB005; BAST LTKLA 0007. Šiose teritorijose saugomos dvi paukščių rūšys - griezlės ir tulžiai, Minijos upėje saugomos šios žuvų rūšys: lašiša, vijūnas, kirtiklis, kartuolė, paprastasis kūjagalvis, viena žinduolių rūšis – ūdra. Taip pat ovalioji geldutė, pleištinė skėtė.


Srutų rezervuaras šalia „Natura 2000“ teritorijos yra potenciali grėsmė upės hidrobiontams ir avarijos atveju gali būti sunaikinta ženkliai saugomų žuvų – vijūnų, kirtiklių, raišių, kartuolių populiacija, pakenkta lašišinių žuvų buveinėms.

Išvada:

Planuojant vykdyti intensyvią ūkinę veiklą šalia „Natura 2000“ teritorijos, būtina įsitikinti, kad sandėliuojami dideli kiekiai organinių teršalų (mėšlo ir srutų) bus apsaugoti nuo galimo patekimo į Minijos upę, bus įrengtos tinkamos prevencinės priemonės, kurios užtikrins, kad net avarijos atveju teršalai bus lokalizuojami vietoje ir per aplinkinius intakus ar gruntinius vandenį į Miniją nepateks. Todėl planuojant ūkinę veiklą – karvidės su ūkiniais pastatais statybą šalia „Natura 2000“ teritorijos, **būtina atlikti Planuojamos ūkinės veiklos poveikio aplinkai vertinimą.**

Pažymime, kad ši išvada teikiama tik „Natura 2000“ teritorijose saugomų rūšių aspektu, nevertinant visų kitų aplinkosauginių aspektų bei sąlygų gyvūnų gerovei užtikrinimo. Reikšmingumo išvada galioja tik planuojamos veiklos organizatoriaus pateiktomis sąlygomis.

Direktorius



Darius Nicius

2.2 Priedėlis. PAV subjektų išvados



APLINKOS APSAUGOS AGENTŪRA

Biudžetinė įstaiga, A. Juozapavičiaus g. 9, LT-09311 Vilnius, tel. 8 706 62 008, el. p. aaa@aaa.am.lt, <http://gamta.lt>.
Duomenys kaupiami ir saugomi Juridinių asmenų registre, kodas 188784898

UAB „Infraplanas“ El. p. info@infraplanas.lt	2020-05- į 2020-04-30	Nr. (30.1)-A4E-4719 Nr. S-2020-44
--	--------------------------	--------------------------------------

DĖL V.GELŽINIO PIENININKYSTĖS ŪKIO KLAIPĖDOS R. SAV., DAUPARŲ-KVIETINIŲ SEN., GENAIČIŲ K. STATYBOS IR EKSPLOATACIJOS POVEIKIO APLINKAI VERTINIMO PROGRAMOS TVIRTINIMO

Aplinkos apsaugos agentūra išnagrinėjo Jūsų parengtą V. Gelžinio planuojamos ūkinės veiklos - pienininkystės ūkio (Klaipėdos r. sav., Dauparų-Kvietinių sen., Genaičių k.) statybos ir eksploatacijos – poveikio aplinkai vertinimo programą (toliau – PAV programa) ir poveikio aplinkai vertinimo subjektų išvadas.

Nacionalinio visuomenės sveikatos centro prie Sveikatos apsaugos ministerijos Klaipėdos departamentas 2020-04-16 raštu Nr. (3-11 14.3.2 E)2-16457 pritarė PAV programai. Klaipėdos rajono savivaldybės administracija 2020-04-17 raštu Nr. (5.1.42 E) A5-2455 nurodė, kad pastabų ir pasiūlymų PAV programai neturi. Valstybinė saugomų teritorijų tarnyba prie Aplinkos ministerijos 2020-04-09 raštu Nr. (4)-V3-435 (7.21) pritarė PAV programai. Kultūros paveldo departamento prie Kultūros ministerijos Klaipėdos skyrius 2020-04-07 raštu Nr. (9.38-Kl)2Kl-286 pateikė išvadą, kad PAV programai pastabų neturi ir planuojamai veiklai neprieštaruoja; atsižvelgiant į tai, jog planuojamoje teritorijoje nėra registruotų kultūros vertybių ar jų apsaugos pozonių, PAV ataskaitos nenagrinės. Priešgaisrinės apsaugos ir gelbėjimo departamento prie Vidaus reikalų ministerijos Klaipėdos priešgaisrinė gelbėjimo valdyba (toliau – Klaipėdos PGV) išvadų dėl PAV programos per nustatytą terminą nepateikė (UAB „Infraplanas“ el. laiškas dėl PAV programos derinimo šio poveikio aplinkai vertinimo subjekto gautas 2019-04-06, Nr. 3-3-556), todėl vadovaujantis Lietuvos Respublikos planuojamos ūkinės veiklos poveikio aplinkai vertinimo įstatymo 8 straipsnio 7 dalimi laikoma, kad PAV programai pritarė. Klaipėdos PGV el. laišku informavo PAV programos rengėją, kad norės susipažinti su parengta PAV ataskaita, siekiant įvertinti, kaip bus sprendžiami galimų ekstremalių situacijų prevencijos bei ekstremaliųjų įvykių lokalizavimo, likvidavimo ir padarinių šalinimo klausimai.

Išnagrinėję ir įvertinę Jūsų parengtą PAV programą, remdamiesi poveikio aplinkai vertinimo subjektų išvadomis, vadovaudamiesi Lietuvos Respublikos planuojamos ūkinės veiklos poveikio aplinkai vertinimo įstatymo 8 straipsnio 9 dalimi, šią PAV programą tvirtiname.

Rengiant poveikio aplinkai vertinimo ataskaitą būtina vadovautis Planuojamos ūkinės veiklos poveikio aplinkai vertinimo tvarkos aprašo¹ nuostatomis.

Šį sprendimą Jūs turite teisę apskusti teisės aktuose nustatyta tvarka².

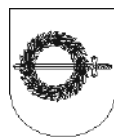
Direktorius

Rimgaudas Špokas

E. Mataitienė, el. p. eleonora.mataitiene@aaa.am.lt

¹ Lietuvos Respublikos aplinkos ministro 2017 m. spalio 31 d. įsakymas Nr. D1-885 „Dėl planuojamos ūkinės veiklos poveikio aplinkai vertinimo tvarkos aprašo patvirtinimo“.

² Lietuvos administracinių ginčų komisijai (Vilniaus g. 27, 01402 Vilnius) Lietuvos Respublikos ikiteisminio administracinių ginčų nagrinėjimo tvarkos įstatymo nustatyta tvarka arba Vilniaus apygardos administraciniam teismui (Žygimantų g. 2, 01102 Vilnius) Lietuvos Respublikos administracinių bylų teisenos įstatymo nustatyta tvarka per vieną mėnesį nuo jo paskelbimo arba įteikimo dienos.



KLAIPĖDOS RAJONO SAVIVALDYBĖS ADMINISTRACIJA

Biudžetinė įstaiga, Klaipėdos g. 2, LT-96130 Gargždai,
tel. (8 46) 45 25 45, faks. (8 46) 47 20 05, el. p. savivaldybe@klaipedos-r.lt, www.klaipedos-r.lt.
Duomenys kaupiami ir saugomi Juridinių asmenų registre, kodas 188773688

UAB „Infraplanas“
El. p. info@infraplanas.lt

2020-04- 17 Nr. (5.1.42 E) A5-2455
Į 2020-04-02 Nr. S-2020-33

DĖL PLANUOJAMOS ŪKINĖS VEIKLOS POVEIKIO APLINKAI VERTINIMO PROGRAMOS

Klaipėdos rajono savivaldybės administracija informuoja, kad pagal kompetenciją išnagrinėjo UAB „Infraplanas“ parengtą planuojamos ūkinės veiklos – pienininkystės ūkio (Klaipėdos r. sav., Dauparų-Kvietinių sen., Genaičių k.) statybos ir eksploatacijos – poveikio aplinkai vertinimo programą. Teikiame išvadą, kad pastabų ir pasiūlymų nagrinėtam dokumentui neturime.

Direktorius

Artūras Bogdanovas

V. Račkauskienė, tel. (8 46) 47 08 84, el. p. vaida.rackauskiene@klaipedos-r.lt



**NACIONALINIO VISUOMENĖS SVEIKATOS CENTRO
PRIE SVEIKATOS APSAUGOS MINISTERIJOS
KLAIPĖDOS DEPARTAMENTAS**

Biudžetinė įstaiga, Kalvarijų g. 153, LT-08221 Vilnius.
Duomenys kaupiami ir saugomi Juridinių asmenų registre, kodas 291349070.
Departamento duomenys: Liepų g. 17, LT-92138 Klaipėda, tel. (8 46) 41 03 34, faks. (8 46) 41 03 35,
el. p. klaipeda@nvsc.lt

UAB „Infraplanas“

2020-04- Nr. (3-11 14.3.2 E)2-16457
Į 2020-04-02 Nr. S-2020-33

**DĖL PLANUOJAMOS ŪKINĖS VEIKLOS POVEIKIO APLINKAI VERTINIMO
PROGRAMOS**

Informuojame Jus, kad įvertinome Pieninkystės ūkio (Klaipėdos r. sav., Dauparų-Kvietinių sen., Genaičių k.) statybos ir eksploatacijos poveikio aplinkai vertinimo programą (toliau – Programa). Vadovaudamiesi Lietuvos Respublikos planuojamos ūkinės veiklos poveikio aplinkai vertinimo įstatymo 8 straipsnio 4 dalimi, Programai pritariame. Pritarimo motyvai:

1. Programoje pateikiama, kad planuojamos ūkinės veiklos poveikio aplinkai vertinimo ataskaita (toliau – PAV ataskaita) bus parengta vadovaujantis Planuojamos ūkinės veiklos poveikio aplinkai vertinimo tvarkos aprašo, patvirtinto Lietuvos Respublikos aplinkos ministro 2017-10-31 įsakymu Nr. D1-885 „Dėl planuojamos ūkinės veiklos poveikio aplinkai vertinimo tvarkos aprašo patvirtinimo“, II skyriaus „Poveikio aplinkai vertinimo programos ir ataskaitos rengimo nuostatai“ reikalavimais.

2. PAV ataskaitoje, atsižvelgiant į naujausią aktualią informaciją, bus nustatomas, apibūdinamas ir įvertinamas visų nagrinėjamų planuojamos ūkinės veiklos alternatyvų reikšmingas tiesioginis ir netiesioginis, antrinis, suminis, tarpvalstybinis, trumpalaikis, vidutinės trukmės ir ilgalaikis, nuolatinis ir laikinas, teigiamas ir neigiamas poveikis visuomenės sveikatai dėl planuojamos ūkinės veiklos sukiamų biologinių, cheminių ir fizikinių veiksnių bei kvapų poveikio, taip pat poveikis aplinkos elementas (vandeniui, aplinkos orui, klimatui, žemei (jos paviršiui ir gelmėms), dirvožemiui, kraštovaizdžiui, biologinei įvairovei, materialinėms vertybėms, nekilnojamoms kultūros vertybėms), aplinkos elementų ir visuomenės sveikatos tarpusavio sąveikai. Poveikis visuomenės sveikatai bus nagrinėjamas gyventojams, gyvenantiems ūkinės veiklos poveikio zonoje ir kitiems žmonėms, ypač gyventojų jautriausioms grupėms.

3. PAV ataskaitoje bus pagrindžiama planuojamai ūkinei veiklai siūloma nustatyti sanitarinės aapsaugos zona, atsižvelgiant į galimą planuojamos veiklos poveikį visuomenės sveikatai, cheminės taršos, kvapų, triukšmo sklaidos skaičiavimų rezultatus ir kitus veiksnius.

4. PAV ataskaitoje bus pateiktos poveikio aplinkai mažinimo priemonės.

Klaipėdos departamento direktorius

Raimundas Grigaliūnas

Alma Mikutyte, tel. (8-46) 48 50 93, el. p. alma.mikutyte@nvsc.lt





VALSTYBINĖ SAUGOMŲ TERITORIJŲ TARNYBA PRIE APLINKOS MINISTERIJOS

Budžetinė įstaiga, Antakalnio g. 25, LT-10312 Vilnius,
tel. (8 5) 272 3284, faks. (8 5) 272 2572, el. p. vstt@vstt.lt, <http://www.vstt.lrv.lt>.
Duomenys kaupiami ir saugomi Juridinių asmenų registre, kodas 188724381

UAB „Infraplanas“
K. Donelaičio g. 55-2
LT-44245 Kaunas

2020-04-09 Nr. (4)-V3-435 (7.21)
| 2020-04-02 Nr. S-2020-33

DĖL PLANUOJAMOS ŪKINĖS VEIKLOS POVEIKIO PROGRAMOS

Valstybinė saugomų teritorijų tarnyba prie Aplinkos ministerijos pagal kompetenciją išnagrinėjo pateiktą pienininkystės ūkio (Klaipėdos r. sav., Dauparų-Kvietinių sen., Genaičių k.) statybos ir eksploatacijos poveikio aplinkai vertinimo programą ir jai pritaria.

Direktorius

Albertas Stanislovaitis

R. Jakučiūnienė, +370 659 63291, el. p. rita.jakuciuniene@vstt.lt



Tikime laisve

1990 KOVO 11



**KULTŪROS PAVELDO DEPARTAMENTAS
PRIE KULTŪROS MINISTERIJOS
KLAIPĖDOS SKYRIUS**

UAB „Infraplanas“

2020-04-07 Nr. (9.38-K)/241-286
Į 2020-04-02 Nr. S-2020-33

DĖL PLANUOJAMOS ŪKINĖS VEIKLOS PIENININKYSTĖS ŪKIO (KLAIPĖDOS R. SAV., DAUPARŲ-KVIETINIŲ SEN., GENAIČIŲ K.) POVEIKIO PALINKAI VERTINIMO PROGRAMOS

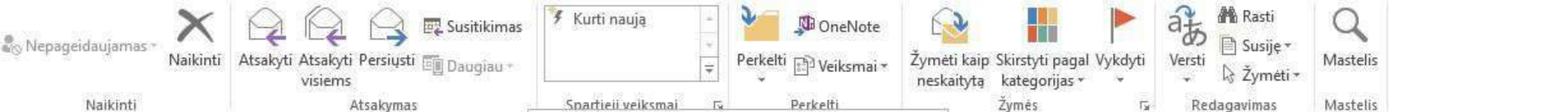
Kultūros paveldo departamento prie Kultūros ministerijos (toliau rašte – KPD) Klaipėdos skyrius, vadovaudamasis vadovaujantis Lietuvos Respublikos Nekilnojamojo kultūros paveldo apsaugos įstatymo 5 str. 10 d., Lietuvos Respublikos planuojamos ūkinės veiklos poveikio aplinkai vertinimo įstatymo 8 str. 4 d., pagal kompetenciją išnagrinėjo pateiktą UAB „Infraplanas“ parengtą planuojamos ūkinės veiklos – pienininkystės ūkio (Klaipėdos r. sav., Dauparų-kvietinių sen., Genaičių k.) statybos ir eksploatacijos poveikio aplinkai vertinimo programą, jai pastabų neturi ir planuojamai veiklai neprieštarauja.

Atsižvelgiant į tai, jog planuojamoje teritorijoje nėra registruotų kultūros vertybių ar jų apsaugos pozonių, KPD Klaipėdos skyrius ataskaitos nenagrinės.

Vyr. specialistas, papildomai atliekantis
vedėjo funkcijas

Laisvūnas Kavaliauskas

Ingrida Gečienė, 8-46-310826, el. paštas ingrida.geciene@kpd.lt



pn 2020.04.03 09:17
Darius Pratašius <d.pratasius@infraplanas.lt>
Parengta PAV programa Klaipėdos r. sav., Daugiau...
Kam: klaipeda@npsc.lt; klaipeda@kpd.lt; savivaldybe@klaipedos-r.lt; klaipeda.pgv@vpgt.lt; vstt@vstt.lt

Pranešimas | Raštas PAV subjektams.pdf (545 KB)

Laba diena,

Prisegu raštą ir prašome išnagrinėti PAV programą ir pateikti motyvuotas išvadas poveikio aplinkai vertinimo dokumentų rengėjui.

Pridedama:

Pienininkystės ūkio (Klaipėdos r. sav., Dauparų-Kvietinių sen., Genaičių k.) statybos ir eksploatacijos poveikio aplinkai vertinimo programą skaitmeniniame formate su priedais.

Nuoroda dokumentus: <https://we.tl/t-K6wXUIBF72>

Prašome informuoti ar dokumentus gavote. Būtų idealu jei atsiųstumėte pasirašytą lydraštį su gavimo data ir registracijos numeriu, jog dokumentus gavote. Ačiū.

Pagarbiai,

Darius Pratašius
Technikos direktorius

K. Donelaičio g. 55-2, Kaunas
mob. 8 626 15983
d.pratasius@infraplanas.lt





kt 2020.04.30 10:48

Julius Kryziavicius <julius.kryzevicius@vpgt.lt>

Re: Ats.: Parengta PAV programa Klaipėdos r. sav., Dauparų-Kvietinių sen., Genaičių k.

Kam Darius Pratašius

Laba diena,

atsiprašau už delsimą, bet kaip suprantu terminas nagrinėjimui programos jau suėjo, pastabų neturėjome ir rašto nerašėme, atsižvelgiant į tai Jūs mūsų pritarimą programai turite. Tačiau su parengta PŪV PAV ataskaita susipažinti norėsime, siekiant įvertinti, kaip bus sprendžiami galimų ekstremaliųjų situacijų prevencijos bei ekstremaliųjų įvykių lokalizavimo, likvidavimo ir padarinių šalinimo klausimai.

Pagarbiai
Julius Kryževičius
Civilinės saugos skyriaus viršininkas
Klaipėdos priešgaisrinė gelbėjimo valdyba
Švitrigailos g. 18, LT-03223 Vilnius
Darbovietės adresas: Trilapio g. 12, LT-92191 Klaipėda
Telefonas: (8 46) 35 44 69
Mob. tel.: (8 682) 41 055
El. p.: julius.kryzevicius@vpgt.lt
pagd.lrv.lt Norite į mobilųjį telefoną gauti pranešimą apie gresiantį pavojų?
Apsilankykite interneto [svetainėje gpis.vpgt.lt](http://svetainėje.gpis.vpgt.lt)

[06]

2.3 Priedėlis. PAV subjektų išvados PAV ataskaitai



**NACIONALINIO VISUOMENĖS SVEIKATOS CENTRO
PRIE SVEIKATOS APSAUGOS MINISTERIJOS
KLAIPĖDOS DEPARTAMENTAS**

Biudžetinė įstaiga, Kalvarijų g. 153, LT-08221 Vilnius.

Duomenys kaupiami ir saugomi Juridinių asmenų registre, kodas 291349070.

Departamento duomenys: Liepų g. 17, LT-92138 Klaipėda, tel. (8 46) 41 03 34, faks. (8 46) 41 03 35,
el. p. klaipeda@nvsc.lt

UAB „Infraplanas“

2020-08- Nr. (3-11 14.3.3 E)2-
Į 2020-08-06 Nr. S-2020-84

DĖL PIENININKYSTĖS ŪKIO (KLAIPĖDOS R. SAV., DAUPARŲ-KVIETINIŲ SEN., GENAIČIŲ K.) STATYBOS IR EKSPLOATACIJOS POVEIKIO APLINKAI VERTINIMO ATASKAITOS

Informuojame, kad išnagrinėjome Jūsų 2020 m. rugpjūčio 6 d. raštu Nr. S-2020-84 „Dėl planuojamos ūkinės veiklos (PAV) ataskaitos“, pateiktą Pienininkystės ūkio (Klaipėdos r. sav., Dauparų-Kvietinių sen., Genaičių k.) statybos ir eksploatacijos poveikio aplinkai vertinimo ataskaitą (toliau – Ataskaita). Vadovaudamiesi Lietuvos Respublikos planuojamos ūkinės veiklos poveikio aplinkai vertinimo įstatymo 10 straipsnio 6 dalimi, prašome papildyti Ataskaitą:

1. Patikslinti planuojamų laikyti gyvulių skaičių, planuojamų darbų trukmę (atskirose Ataskaitos vietose nurodomas skirtingas gyvulių skaičius, planuojamų darbų trukmė), technologinį procesą (sklypo schemeje nenurodyti planuojami 4 vnt. pašarų bokštai, neaišku, kur bus laikomas šienainis, šiaudai, nepateikti duomenys, kaip ir koku dažnumu į laikymo vietas bus atvežami kombinuotieji pašarai, šienainis, šiaudai, kaip iš jų pateks į planuojamas karvides; neaišku, ar realu, kad kasdieniniai darbai, naudojant techniką, mėšlo išvežimo, pašarų ruošimo darbai bus vykdomi tik darbo valandomis nuo 8 iki 17 val.).

2. Patikslinti duomenis apie planuojamos ūkinės veiklos aplinkos oro taršą, taršą kvapais: įvertinti ne visi oro ir kvapų taršos šaltiniai (silosinės, pašarų bokštai) bei teršalai (sieros vandenilis); neišsamiai pateikta informacija ar numatytos taršos ir kvapų mažinimo priemonės atitinka geriausiai prieinamus gamybos būdus.

3. Patikslinti duomenis apie planuojamos ūkinės veiklos keliamą triukšmą: pateikti aiškius duomenis apie stacionarius ir mobilius triukšmo šaltinius, pagrįstus duomenis apie triukšmo šaltinių keliamą triukšmą; triukšmo sklaida skaičiuojama dienos, vakaro ir nakties laikotarpiu, tačiau kasdieniniai darbai, naudojant techniką, vykdomi nuo 8 iki 17 val.

4. Nurodyti gretimybėse planuojamas gyvenamąsias teritorijas.

Klaipėdos departamento direktorius

Raimundas Grigaliūnas

Alma Mikutytė, tel. (8 46) 48 50 93, el. p. alma.mikutyte@nvsc.lt

Nuorašas tikras

Nacionalinis visuomenės sveikatos centras prie Sveikatos apsaugos ministerijos

2020-08-26



DETALŪS METADUOMENYS

Dokumento sudarytojas (-ai)	Nacionalinis visuomenės sveikatos centras prie Sveikatos apsaugos ministerijos 291349070, Kalvarijų g. 153, 08221 Vilnius
Dokumento pavadinimas (antraštė)	DĖL PIENININKYSTĖS ŪKIO (KLAIPĖDOS R. SAV., DAUPARŲ-KVIETINIŲ SEN., GENAIČIŲ K.) STATYBOS IR EKSPLOATACIJOS POVEIKIO APLINKAI VERTINIMO ATASKAITOS
Dokumento registracijos data ir numeris	2020-08-26 Nr. (3-11 14.3.3 E)2-57799
Dokumento gavimo data ir dokumento gavimo registracijos numeris	–
Dokumento specifikacijos identifikavimo žymuo	ADOC-V1.0
Parašo paskirtis	Pasirašymas
Parašą sukūrusio asmens vardas, pavardė ir pareigos	Raimundas Grigaliūnas, Klaipėdos departamento direktorius, Klaipėdos departamentas
Sertifikatas išduotas	RAIMUNDAS GRIGALIŪNAS, Nacionalinis visuomenės sveikatos centras prie SAM LT
Parašo sukūrimo data ir laikas	2020-08-26 15:39:13 (GMT+03:00)
Parašo formatas	XAdES-T
Laiko žymoje nurodytas laikas	2020-08-26 15:39:23 (GMT+03:00)
Informacija apie sertifikavimo paslaugų teikėją	ADIC CA-A, Asmens dokumentu israsymo centras prie LR VRM LT
Sertifikato galiojimo laikas	2019-09-25 10:49:17 – 2022-09-24 10:49:17
Informacija apie būdus, naudotus metaduomenų vientisumui užtikrinti	"Registravimas" paskirties metaduomenų vientisumas užtikrintas naudojant "RCSC IssuingCA, VI Registru centras - i.k. 124110246 LT" išduotą sertifikatą "Dokumentų valdymo sistema Avilys, Nacionalinis visuomenės sveikatos centras, į.k.291349070 LT", sertifikatas galioja nuo 2018-12-21 14:06:53 iki 2021-12-20 14:06:53
Pagrindinio dokumento priedų skaičius	–
Pagrindinio dokumento pridedamų dokumentų skaičius	–
Priedamo dokumento sudarytojas (-ai)	–
Priedamo dokumento pavadinimas (antraštė)	–
Priedamo dokumento registracijos data ir numeris	–
Programinės įrangos, kuria naudojantis sudarytas elektroninis dokumentas, pavadinimas	Dokumentų valdymo sistema Avilys, versija 3.5.33
Informacija apie elektroninio dokumento ir elektroninio (-ių) parašo (-ų) tikrinimą (tikrinimo data)	Atitinka specifikacijos keliamus reikalavimus. Visi dokumente esantys elektroniniai parašai galioja (2020-08-26 15:40:12)
Paieškos nuoroda	–
Papildomi metaduomenys	Nuorašą suformavo 2020-08-26 15:40:12 Dokumentų valdymo sistema Avilys

Nuorašas tikras

Nacionalinis visuomenės sveikatos centras prie Sveikatos apsaugos ministerijos

2020-08-26

NACIONALINIO VISUOMENĖS SVEIKATOS CENTRO
PRIE SVEIKATOS APSAUGOS MINISTERIJOS
KLAIPĖDOS DEPARTAMENTUI

2020-09-03 Nr. S-2020-98
į 2020-08-26 Nr. (3-11 14.3.3 E)2-
57799

DĖL PIENININKYSTĖS ŪKIO (KLAIPĖDOS R. SAV., DAUPARŲ-KVIETINIŲ SEN., GENAIČIŲ K.) STATYBOS IR EKSPLOATACIJOS POVEIKIO APLINKAI VERTINIMO ATASKAITOS PAKARTOTINO TEIKIMO

Informuojame, kad Ataskaita papildyta pagal Jūsų pastabas ir prašome pateikti pateikti savo išvadas dėl PAV ataskaitos ir veiklos galimybių pasirinktoje vietoje.

Atsakymus į pastabas pateikiame žemiau.

<p>Patikslinti planuojamų laikyti gyvulių skaičių, planuojamų darbų trukmę (atskirose Ataskaitos vietose nurodomas skirtingas gyvulių skaičius, planuojamų darbų trukmė), technologinį procesą (sklypo schemoje nenurodyti planuojami 4 vnt. pašarų bokštai, neaišku, kur bus laikomas šienainis, šiaudai, nepateikti duomenys, kaip ir koku dažnumu į laikymo vietas bus atvežami kombinuotieji pašarai, šienainis, šiaudai, kaip iš jų pateks į planuojamas karvides; neaišku, ar realu, kad kasdieniniai darbai, naudojant techniką, mėšlo išvežimo, pašarų ruošimo darbai bus vykdomi tik darbo valandomis nuo 8 iki 17 val.</p>	<p>Patikslinta įsivėlus klaida ir gyvulių skaičius pakoreguotas kaip pateikta 3.2.1. sk. 3 lentelėje.</p> <p>Gyvulių struktūrą įgyvendinus 2-ą PŪV etapą sudarys 298 karvės (tame tarpe 50 užtrūkusių karvių), 298 prieauglis (veršeliai) iki 1 metų, ir 224 prieauglis nuo 1 iki 2 m amžiaus. Bendras maksimalus gyvulių skaičius sudarys 820 vnt. arba 529,3 SG.</p> <ul style="list-style-type: none"> • Kiekvieną vasarą iš laukų bus vežama žaliava (silosas, šienainis) į teritorijoje planuojamas siloso tranšėjas. • Kombinuotieji pašarai laikomi pašarų bokštuose, jie užpildomi pagal poreikį, vidutiniškai 1 kartą per mėnesį. • Prognozuojama, kad pašarų vežimas truks iki 4 savaičių, vidutiniškai bus padaroma 22 reisų per dieną. Visa detali informacija apie transporto judėjimą pateikta 49 lentelėje. • Gyvuliai šeriami silosu, šienainiu, kombinuotaisiais pašarais du kartus dienoje, pašarus išduodant į lovius robotų pagalba. • Sklypo schemoje nurodyti ir atvaizduoti 4 vnt. pašarų bokštai, patikslinta eksplikacija. • Ūkis automatizuotas, darbo laikas priimtas atsižvelgiant į veiklos vykdytojo planus.
<p>2. Patikslinti duomenis apie planuojamos ūkinės veiklos aplinkos oro taršą, taršą kvapais: įvertinti ne visi oro ir kvapų taršos šaltiniai (silosinės, pašarų bokštai) bei teršalai (sieros vandenilis); neišsamiai pateikta informacija ar numatytos taršos ir kvapų mažinimo priemonės atitinka geriausiai prieinamus gamybos būdus.</p>	<ul style="list-style-type: none"> • Tarša kvapais nuo silosinės yra įvertinta, pažymėta prie kvapų šaltinių ir sumodeliuota. Priimti emisijos faktoriai, metodas pateiktas kvapų vertinimo dalyje. Tarša nuo pašarų bokšto nėra vertinama, kadangi tai uždaras statinys, ištraukiamųjų ventiliacinių angų nėra. Minėti pašarai į gyvulių šėryklą patenka automatizuotai, uždara sistema. • Sieros vandenilis nėra analizuojamas. Metodikose, įtrauktose į atmosferą išmetamų teršalų kiekio apskaičiavimo

	<p>metodikų sąrašą, patvirtintą LR aplinkos ministro 1999 m. gruodžio 13 d. įsakymu Nr. 395 EMEP/EEA air pollutant emission inventory guidebook, 2019, published 2020 (t.y. Europos aplinkos agentūros į atmosferą išmetamų teršalų apskaitos metodika, 2019 m., paskelbta 2020) tarp apskaičiuojamų teršalų, išsiskiriančių iš gyvulininkystės įmonių, nėra nurodytas sieros vandenilis. Dėl šios priežasties daroma išvada, kad metodikoje yra pateikti tik pagrindiniai teršalai kurie gali turėti įtakos tiek aplinkos apsaugai tiek žmonių sveikatai, o ŪV sukeliama tarša sieros vandeniliu yra nereikšminga. H₂S kiekiai nėra pateikti, todėl traktuojama kad poveikis šiuo teršalu nėra ir nebus.</p> <p>Mėšlo sandėliavimo vietų uždengimas šiaudų sluoksniais, remiantis TARŠOS INTEGRUOTA PREVENCIJA IR KONTROLĖ GERIAUSI PRIEINAMI GAMYBOS BŪDAI, kuri taikoma INTENSYVIAI GYVULININKYSTĖI laikoma viena iš GPGB priemonių, tai buvo paminėta dokumento 3.6 skyriuje 10 lentelė 3 eilutė.</p>
<p>3. Patikslinti duomenis apie planuojamos ūkinės veiklos keliamą triukšmą: pateikti aiškius duomenis apie stacionarius ir mobilius triukšmo šaltinius, pagrįstus duomenis apie triukšmo šaltinių keliamą triukšmą; triukšmo sklaida skaičiuojama dienos, vakaro ir nakties laikotarpiu, tačiau kasdieniniai darbai, naudojant techniką, vykdomi nuo 8 iki 17 val.</p>	<p>Pateikti papildomi pagrįsti duomenys apie PŪV keliamą triukšmą, žiūr. 6.6.3 sk.</p> <p>Mobilūs triukšmo šaltiniai (autotransportas ir technika) veiks 8-17 valandomis, tuo tarpu stacionarus triukšmo šaltiniai (tvartuose keliamas triukšmas) veiks visą parą.</p> <p>Todėl triukšmo sklaida skaičiuojama dienos, vakaro ir nakties laikotarpiu</p>
<p>Nurodyti gretimybėse planuojamas gyvenamąsias teritorijas.</p>	<p>6.4 sk. Gretimybės analizė pateikta: „Remiantis www.tpdris.lt ir www.regia.lt duomenų bazėmis, analizuojamo objekto gretimybėje artimiausia suplanuota gyvenamoji teritorija, nutolusi daugiau kaip 6,5 km pietvakarių kryptimi (Žemės sklypo (kad.Nr. 5538/0013:130) Saulažolių k., Dauparų - Kvietinių sen., Klaipėdos r. sav., formavimo pertvarkymo projektas)“.</p>

Pridedama:

Pienininkystės ūkio (Klaipėdos r. sav., Dauparų-Kvietinių sen., Genaičių k.) statybos ir eksploatacijos poveikio aplinkai vertinimo ataskaita 1 vnt. skaitmeniniame formate.

Nuoroda į ataskaitą su priedais: <https://we.tl/t-INORYQItAV>

Direktorė



Aušra Švarplienė

tel. +37069888312



**NACIONALINIO VISUOMENĖS SVEIKATOS CENTRO
PRIE SVEIKATOS APSAUGOS MINISTERIJOS
KLAIPĖDOS DEPARTAMENTAS**

Biudžetinė įstaiga, Kalvarijų g. 153, LT-08221 Vilnius.

Duomenys kaupiami ir saugomi Juridinių asmenų registre, kodas 291349070.

Departamento duomenys: Liepų g. 17, LT-92138 Klaipėda, tel. (8 46) 41 03 34, faks. (8 46) 41 03 35,
el. p. klaipeda@nvsc.lt

UAB „Infraplanas“

2020-09- Nr. (3-11 14.3.3 E)2-

I 2020-09-03 Nr. S-2020-98

**DĖL PIENININKYSTĖS ŪKIO (KLAIPĖDOS R. SAV., DAUPARŲ-KVIETINIŲ SEN.,
GENAIČIŲ K.) STATYBOS IR EKSPLOATACIJOS POVEIKIO APLINKAI VERTINIMO
ATASKAITOS**

1. Pateikti dokumentai: pienininkystės ūkio (Klaipėdos r. sav., Dauparų-Kvietinių sen., Genaičių k.) statybos ir eksploatacijos poveikio aplinkai vertinimo ataskaita (toliau – Ataskaita).

2. Ūkinės veiklos organizatorius (užsakovas): V. G., Kretingos pl. 20, Kvietinių k., Klaipėdos r., tel. 8 618 09230.

3. Poveikio aplinkai vertinimo ataskaitos rengėjas: UAB „Infraplanas“, K. Donelaičio g. 55-2, Kaunas, tel. 8 37 407548.

4. Planuojamos ūkinės veiklos pavadinimas: galvijų auginimas, žalio pieno gavyba; kita su pagrindine veiklos rūšimi susijusi veikla – mėšlo tvarkymas.

5. Planuojamos ūkinės veiklos vieta: žemės sklypas (kad. Nr. 5538/0012:324 Kvietinių k. v.), esantis Dauparų-Kvietinių seniūnijoje, Genaičių k., Klaipėdos r.

6. Trumpas planuojamos ūkinės veiklos aprašymas: Planuojama ūkinė veikla numatoma Klaipėdos rajono savivaldybėje, Dauparų-Kvietinių seniūnijoje, Genaičių kaime. Planuojama veikla – galvijų auginimas, žalio pieno gavyba; kita su pagrindine veiklos rūšimi susijusi veikla – mėšlo tvarkymas. Žemės sklypo naudojimo paskirtis – žemės ūkio, naudojimo būdas – kiti žemės ūkio paskirties žemės sklypai. Sklypo plotas – 8,4837 ha. Planuojama ūkinė veikla bus įgyvendinama 2 etapais. Pirmuoju etapu planuojama pastatyti karvidės pastatą ir sandėlį, skysto mėšlo rezervuarą, mėšlidę, siloso tranšėjas (2 vnt.), pašarų bokštus (4 vnt.) (2020-2021 m.), antruoju etapu – pastatytą sandėlį rekonstruoti į veršidės pastatą ir jame laikyti ūkio prieauglį (2024-2025 m.). Planuojama įrengti artezinį vandens gręžinį gyvulių girdymui ir darbuotojų buitiniams poreikiams.

Pirmuoju etapu planuojamoje galvijų fermoje (karvidėje) numatytos 248 vietos karvėms, 120 vietų galvijų prieaugliui (veršeliams) iki 1 metų ir 25 vietos galvijų prieaugliui nuo 1 iki 2 m amžiaus. Bendras maksimalus gyvulių skaičius sudarys 393 vnt. arba 295,5 SG. Antruoju etapu, po sandėlio rekonstrukcijos į veršidę, gyvulių struktūrą sudarys 298 karvės (tame tarpe 50 užtrūkusių karvių), 298 prieauglis (veršeliai) iki 1 metų, ir 224 prieauglis nuo 1 iki 2 m amžiaus. Planuojama, kad visas prieauglis bus laikomas veršidės pastate. Bendras maksimalus gyvulių skaičius po sandėlio rekonstrukcijos sudarytų 820 vnt. arba 529,3 SG.

Pirmuoju etapu karvidėje mėšlas bus šalinamas transporterių sistema į skersinį kanalą, o iš jo nuplaunamos slėginiu vamzdžiu į siurblinę ir išpumpuojamos slėginiu vamzdynu į skystojo mėšlo rezervuarą. Kraikas numatomas tik veršeliams, prieaugliui ir atskirtoms karvėms. Susidaręs tirštas mėšlas krautuvu du kartus/dieną bus išvežamas į projektuojamą kieto mėšlo mėšlidę. Įgyvendinus antrą etapą, veršidėje susidarys tik kietos frakcijos mėšlas, kuris bus šalinamas krautuvu į mėšlidę. Skysto mėšlo rezervuaras ir mėšlidė bus iš monolitinio gelžbetonio pagrindo. Mėšlidės atraminės sienelės aukštis sieks 2 m., o skysto mėšlo rezervuaro konstrukcijos aukštis 5,5 m. Skystasis mėšlas iš rezervuaro 2 kartus/ metus (kas 6 mėn.) bus išvežamas į ūkininko valdomus laukus juos tręšti.

Gyvuliai šeriami silosu, šienainiu, kombinuotaisiais pašarais du kartus dienoje. Pašarus į lovius išduos robotai. Girdymui bus įrengtos automatinės girdyklos. Karvės bus melžiamos naudojant automatinės melžimo sistemas. Melžimui bus naudojami 4 melžimo robotai, su automatiškai reguliuojamu (priverstiniu) karvių judėjimu.

Kiekvieną vasarą iš laukų bus vežamas silosas, šienainis į teritorijoje planuojamas siloso tranšėjas. Siloso tranšėjos bus dengiamos specialia silosuotiems pašarams skirta plėvele.

Artimiausia gyvenama sodyba yra už 915 m nuo planuojamos ūkinės veiklos (toliau – PŪV) sklypo ribos. Nurodoma, kad, remiantis www.tpdri.lt ir www.regia.lt duomenų bazėmis, PŪV gretimybėje artimiausia suplanuota gyvenamoji teritorija yra už 6,5 km pietvakarių kryptimi.

Šildymas elektriniais šildytuvais numatomas tik buitinėse – administracinėse patalpose. Susidariusios buitinės nuotekos iš nuotekų siurblynės siurbliu perpumpuojamos į skysto mėšlo rezervuarą. Ūkio veiklos metu susidarančios gamybinės nuotekos nuo silosinių, melžimo aikštelės ir mėšlidės bus perpumpuojamos į skysto mėšlo rezervuarą. Lietaus nuotekas numatyta išleisti į sklype kasamą kūdrą.

Pagrindiniai veiksniai, galintys turėti poveikį sveikatai ir aplinkai, yra aplinkos oro tarša, tarša kvapais, triukšmas. Poveikio aplinkai vertinimo (toliau – PAV) ataskaitoje nurodoma, kad eksploatuojant mobilius taršos šaltinius į aplinkos orą išsiskirs anglies monoksidas, azoto oksidai, sieros dioksidas, kietosios dalelės, iš stacionarių taršos šaltinių – amoniakas, lakūs organiniai junginiai (toliau – LOJ), kietosios dalelės. Nurodoma, kad pagal pateiktus skaičiavimus, tarša iš mobilių taršos šaltinių yra maža, todėl nėra tikslinga atlikti transporto išmetamų aplinkos oro teršalų sklaidos skaičiavimus. Atlikti stacionarių taršos šaltinių išmetamų teršalų sklaidos skaičiavimai (modelis „AERMOD“) parodė, kad su fonu maksimali aplinkos oro tarša kietosiomis dalelėmis KD_{10} (24 val.) PŪV teritorijoje gali siekti $12,17 \mu\text{g}/\text{m}^3$ (ribinė vertė (toliau – RV) – $50 \mu\text{g}/\text{m}^3$), kietosiomis dalelėmis KD_{10} (kalendorinių metų) – $12,13 \mu\text{g}/\text{m}^3$ (RV – $40 \mu\text{g}/\text{m}^3$), kietosiomis dalelėmis KD_{25} (kalendorinių metų) – $8,12 \mu\text{g}/\text{m}^3$ (RV – $20 \mu\text{g}/\text{m}^3$), azoto dioksidu (1 val.) – $4,52 \mu\text{g}/\text{m}^3$ (RV – $200 \mu\text{g}/\text{m}^3$), azoto dioksidu (kalendorinių metų) – $3,36 \mu\text{g}/\text{m}^3$ (RV – $40 \mu\text{g}/\text{m}^3$), anglies monoksidu (8 val.) – $190,279 \mu\text{g}/\text{m}^3$ (RV – $10000 \mu\text{g}/\text{m}^3$). Be fono maksimali aplinkos oro tarša amoniaku (pusės val.) PŪV teritorijoje gali siekti $47,51 \mu\text{g}/\text{m}^3$ (RV – $200 \mu\text{g}/\text{m}^3$), amoniaku (24 val.) – $36,0 \mu\text{g}/\text{m}^3$ (RV – $40 \mu\text{g}/\text{m}^3$), LOJ (pusės valandos) – $7,83 \mu\text{g}/\text{m}^3$ (RV – $1000 \mu\text{g}/\text{m}^3$). Nurodoma, kad, atlikus objekto išmetamų teršalų sklaidos modeliavimą, nustatyta, kad įgyvendinus PŪV, teršalų koncentracija atmosferos ore padidėja, tačiau teršalų RV nebus viršytos nei PŪV teritorijoje, nei artimiausioje gyvenamojoje aplinkoje. Didžiausią įtaką aplinkos oro taršai turės amoniakas.

PŪV metu iš taršos šaltinių į aplinką išsiskiria nemalonūs kvapai. Nurodoma, kad PŪV vystytojas numato skysto mėšlo rezervuarą bei tiršto mėšlo aikštelę dengti ~20 cm storio šiaudų sluoksnių dangomis, kurie kvapų emisiją vidutiniškai sumažina 80 proc. Remiantis skirtingais šaltiniais, moksliniais tyrimais nustatyta, kad šiaudų sluoksnis amoniako ir kvapų emisijų kiekį sumažina nuo 47 iki 86 proc., priklausomai nuo šiaudų storio. PŪV vystytojas numato, kad mėšlo (skysto ir kieto) sandėliavimo vietos bus uždengtos 20 cm šiaudų sluoksniais, o skaičiavimuose priimta, kad tokio storio šiaudų sluoksnis amoniako ir kvapų emisijų išsiskyrimą sumažina ~80 proc. Silosinės dengiamos specialia trisluoksne juodai balta plėvele, skirta silosuotiems pašarams, atspindinčia šviesą, atsparia pramušimams ir plyšimui. Plėvelė saugo silosą nuo vandens ir oro, gerina jo laikymo sąlygas. Ši plėvelė neleidžia sklįsti kvapams. Visą šėrimo sezoną maksimaliai būna atvira tik ~50 m² silosinės.

Kvapų sklaidos modeliavimas atliktas aplinkos oro taršos sklaidos modeliavimo programine įranga „AERMOD“. Kvapų sklaidos aplinkos ore modeliavimo rezultatai parodė, kad maksimali kvapo koncentracija PŪV teritorijoje gali siekti iki $5,0 \text{ OUE}/\text{m}^3$, o artimiausioje gyvenamojoje aplinkoje – iki $1,11 \text{ OUE}/\text{m}^3$ ir neviršija Lietuvos higienos normoje HN 121:2010 „Kvapo koncentracijos ribinė vertė gyvenamosios aplinkos ore“, patvirtintoje Lietuvos Respublikos sveikatos apsaugos ministro 2010-10-04 įsakymu Nr. V-885 „Dėl Lietuvos higienos normos HN 121:2010 „Kvapo koncentracijos ribinė vertė gyvenamosios aplinkos ore“ ir Kvapų kontrolės gyvenamosios aplinkos ore taisyklių patvirtinimo“, reglamentuojamos $8 \text{ OUE}/\text{m}^3 \text{ RV}$.

PAV ataskaitoje pateikiami duomenys, kad triukšmo šaltiniai – autotransportas. Nurodoma, kad mėšlo vežimas, atsižvelgiant į planuojamą jo kiekį, truks iki 20 d. d./m., per dieną bus

padaroma 10 reisų traktoriais. Kiekvieną vasarą iš laukų bus vežamas pašaras (silosas, šienainis) į teritorijoje planuojamas siloso tranšėjas, pašarų bokštus. Prognozuojama, kad pašarų vežimas truks iki 4 savaičių, bus padaroma 22 reisai/d. Mėšlo išvežimas, pašarų ruošimo darbai bus vykdomi nuo 8 iki 17 val. Visi minėti sezoniniai darbai tarpusavyje nesidubliuos. Įprastomis dienomis pagrindiniai ir dominuojantys triukšmo šaltiniai PŪV teritorijoje bus ūkio technika – vienas traktorius-krautuvas, kuriuo bus atliekami kasdieniniai darbai: mėšlo šalinimas iš tvarto, gyvulių šėrimas, pašarų paruošimas ir t.t. Traktorius-krautuvas dirbs nuo 8 iki 17 val. Kiekvieną dieną į teritoriją atvyks iki 3 lengvųjų automobilių, 1 kartą/savaitę bus atvežami šiaudai tvarto pakreikimui, bei iki 3 kartų/mėn. gali atvykti UAB „Rietavo veterinarinė sanitarija“, 1 kartą/d. atvažiuos pienovežis. Visi darbai bus vykdomi nuo 8 iki 17 val. Stacionarūs triukšmo šaltiniai: ūkio įranga tvartų vidaus patalpose (robotizuoti melžimo įrenginiai, mėšlo šalinimo skreperiai, vėdinimo ventiliatoriai). Modeliavimo metu priimtas blogiausias scenarijus gyvulių pastatuose, t. y. 85 dB(A) triukšmo lygis. Nurodoma, kad planuojamų fermų sienos bus iš daugiasluoksnių „sandwich“ tipo plokščių, kurių triukšmo izoliavimo rodiklis $R_w = 24$ dB(A).

PŪV keliamas triukšmas apskaičiuotas naudojant CadnaA 4.0 programinę įrangą. Įvertinus stacionarių triukšmo šaltinių triukšmo sklaidą, prognozuojama, kad ties PŪV sklypo ribomis triukšmas dienos metu gali siekti 30,4-51,7 dB (ribinis dydis (toliau – RD) – 55 dB), vakaro ir nakties – 21,9-35,1 dB (RD (vakaro) -50 dB, RD (nakties) – 45 dB). Įvertinus mobilių triukšmo šaltinių triukšmo sklaidą privažiavimo keliuose, nustatyta, kad triukšmas dienos metu ties artimiausia gyvenamąja sodyba gali siekti 44,6 dB (RD – 65 dB). Atlikti PŪV keliamo triukšmo sklaidos skaičiavimai parodė, jog prognozuojamas triukšmas už PŪV teritorijos ribų ir artimiausioje gyvenamojoje aplinkoje neviršys Lietuvos higienos normoje HN 33:2011 „Triukšmo ribiniai dydžiai gyvenamuosiuose ir visuomeninės paskirties pastatuose bei jų aplinkoje“, patvirtintoje Lietuvos Respublikos sveikatos apsaugos ministro 2011 m. birželio 13 d. įsakymu Nr. V-604 „Dėl Lietuvos higienos normos HN 33:2011 „Triukšmo ribiniai dydžiai gyvenamuosiuose ir visuomeninės paskirties pastatuose bei jų aplinkoje“ patvirtinimo“, reglamentuojamų ribinių dydžių.

Nurodoma, kad vertinant visuomenės sveikatos būklę bei vietovės demografinius rodiklius panaudota regiono statistinių duomenų analizė. Analizė atlikta Klaipėdos rajono savivaldybės mastu.

Pateikiami duomenys, kad PŪV vandeniui, dirvožemiui, žemės gelmėms, augmenijai ir gyvūnijai, kraštovaizdžiui, kultūros paveldo vertybėms, socialinei-ekonominei aplinkai neigiamo poveikio nedaro ir ateityje neigiamas poveikis nenumatomas.

PVSV dalyje pateikiami duomenys, kad vadovaujantis Lietuvos Respublikos specialiųjų žemės naudojimo sąlygų įstatymo 4 priedu, pastatų, kuriuose laikomi ūkiniai gyvūnai, su esančiais prie jų mėšlo ir srutų kaupimo įrenginiais arba be jų, sanitarinės apsaugos zonos dydis (toliau – SAZ), esant nuo 300 iki 1199 sutartinių vienetų gyvulių, yra 300 m. Atsižvelgiant į tai, kad į PŪV 300 m SAZ ribas nepatenka gyvenamoji aplinka ir į tai, kad PŪV keliamą aplinkos oro taršą, taršą kvapais neviršija ribinių verčių, triukšmas neviršija leistinų ribinių dydžių nei PŪV teritorijoje, nei artimiausioje gyvenamojoje aplinkoje, PŪV SAZ riba sutapatinama su planuojamos teritorijos žemės sklypo (kad. Nr. 5538/0012:324 Kvietinių k. v.) ribomis. Formuojamas SAZ plotas – 8,4837 ha.

6. Išvada: Pienininkystės ūkio (Klaipėdos r. sav., Dauparų-Kvietinių sen., Genaičių k.) statybos ir eksploatacijos poveikio aplinkai vertinimo ataskaitai bei planuojamos ūkinės veiklos galimybėms pasirinktoje vietoje pritariame.

Klaipėdos departamento direktorius

Raimundas Grigaliūnas

Alma Mikutyte, tel. (8 46) 48 50 93, el. p. alma.mikutyte@nvsc.lt



Dokumento metaduomenys

SIGNABLE METADATA

Metadata for describing content of e-document

Title of e-document	Document sort	Signatures
DEL PIENININKYSTES OKIO (KLAIPEDOS R. SAV, DAUPARU-KVIETINIŲ SEN., GENAIČIŲ K.) STATYBOS IR EKSPLOATACIJOS POVEIKIO APLINKAI VERTINIMO ATASKAITOS	PAV išvados dėl ataskaitos	

Authors

Status	Author	Code	Address	Signatures
Legal entity	Nacionalinis visuomenės sveikatos centras prie Sveikatos apsaugos ministerijos	291349070	Kalvanijų g. 153, 08221 Vilnius	

Document creation

Date of creation	Signatures
16/09/2020 13:06:58	

Recipients

Status	Recipient	Code	Address	Signatures
Legal entity	UAB "Infraplėnas"	160421745	K. Donelaičio g. 55-2, 44245 Kaunas	

Registrations of a document

Date of registration	Document registration No.	Code of the entity	Signatures
16/09/2020 13:06:58	(3-11 14.3.3 E)2-68671	291349070	
Employee who registered the document			
First name and last name	Position	Structural subdivision	
Svajė Jonkutė	Klaipėdos departamento Vidaus administravimo skyriaus administratorė	Klaipėdos departamento Vidaus administravimo skyrius	

UNSIGNABLE METADATA

Metadata for e-document usage

Technical information

ID of the e-document specification	Group of the electronic document	Name and version of DMS	Signatures
ADOC-V1.0	GeDOC	Dokumentų valdymo sistema Avily, versija 3.5.33	

Location of e-document

Storage location	Signatures
Indexes of the case (volume) Index of the case (volume) 14.3.3 E	

Persons

Responsibilities

Responsibility area	Signatures
Creation Responsible employee First name and last name Alma Mikutytė Position Klaipėdos departamento Visuomenės sveikatos saugos skyriaus vyriausioji specialistė Structural subdivision Klaipėdos departamento Visuomenės sveikatos saugos skyrius	



PRIEŠGAISRINĖS APSAUGOS IR GELBĖJIMO DEPARTAMENTO
PRIE VIDAUS REIKALŲ MINISTERIJOS
KLAIPĖDOS PRIEŠGAISRINĖS GELBĖJIMO VALDYBOS
GARGŽDŲ PRIEŠGAISRINĖ GELBĖJIMO TARNYBA

UAB „Infraplanas“
Technikos direktoriui Donatui Pratašiui

2020-08-21
Į 2020-08-06

Nr. 94-3-1560
Nr. S-2020-84

K. Donelaičio g. 55-2, Kaunas LT-44245
el. p.: info@infraplanas.lt

DĖL PŪVEIKIO APLINKAI VERTINIMO ATASKAITOS

Informuojame, kad PAGD prie VRM Klaipėdos priešgaisrinės gelbėjimo valdybos Gargždų priešgaisrinė gelbėjimo tarnyba peržiūrėjo pienininkystės ūkio (Klaipėdos r. sav., Dauparų-Kvietinių sen., Genaičių k.) statybos ir eksploatacijos poveikio aplinkai vertinimo ataskaitą. Pastabų ar pasiūlymų neturime.

Vyriausiasis specialistas



Arūnas Armalis

Originalas siunčiamas nebus

tel. (8 46) 46 97 93, el. p. arunas.armalis@vpgt.lt

Biudžetinė įstaiga
Švitrigailos g. 18, 03223 Vilnius

Tel. (8 46) 354 470
Faks. (8 46) 354 473
El. p. klaipeda.pgv@vpgt.lt

Duomenys kaupiami ir saugomi
Juridinių asmenų registre
Kodas 188601311



KLAIPĖDOS RAJONO SAVIVALDYBĖS ADMINISTRACIJA

UAB „Infraplanas“
El. p. info@infraplanas.lt

2020-09- Nr.
Į 2020-08-06 Nr. S-2020-84

DĖL PLANUOJAMOS ŪKINĖS VEIKLOS POVEIKIO APLINKAI VERTINIMO ATASKAITOS

Klaipėdos rajono savivaldybės administracija informuoja, kad pagal Lietuvos Respublikos planuojamos ūkinės veiklos poveikio aplinkai vertinimo įstatymo 6 straipsnio 5 dalies 5 punktą, atsakinga už planuojamos ūkinės veiklos poveikio aplinkai vertinimo ir šios veiklos galimo poveikio aplinkai, atsižvelgiant į patvirtintų ir galiojančių teritorijų planavimo dokumentų sprendinius bei galimybes pagal teisės aktų reikalavimus juos keisti ir į pagal įstatymus vykdomo savivaldybės aplinkos stebėsenos (monitoringo) duomenis, teikia išvadą, kad pienininkystės ūkio (Klaipėdos r. sav., Dauparų-Kvietinių sen., Genaičių k.) statybos ir eksploatacijos poveikio aplinkai vertinimo ataskaitai ir planuojamai ūkinei veiklai numatytoje teritorijoje pritaria.

Direktorius

Artūras Bogdanovas

Akvilė Bazilienė, tel. 8 698 28 165, el. p. akvile.baziliene@klaipedos-r.lt

Dokumento metaduomenys

PASIRAŠOMIEJI METADUOMENYS

El. dokumento turinį aprašantys metaduomenys

El. dokumento pavadinimas	Dokumento rūšis	Parašai
Pienininkystės ūkio (Klaipėdos r. sav., Dauparų-Kvietinių sen., Genaičių k.) statybos ir eksploatacijos PAV ataskaita	Raštas	

Sudarytojai

Statusas	Sudarytojas	Kodas	Adresas	Parašai
Juridinis asmuo	Klaipėdos rajono savivaldybė	188773688	Klaipėdos g. 2, 96130 Gargždai	

Dokumento sudarymas

Sudarymo data	Parašai
2020-09-04 15:19:30	

Dokumento registracijos

Registravimo data	Dokumento registracijos Nr.	Įmonės (įstaigos) kodas	Parašai
2020-09-08 09:49:27	(5.1.42 E) A5-5040	188773688	
Dokumentą užregistravęs darbuotojas			
Vardas ir pavardė	Pareigos	Struktūrinis padalinys	
Rita Rudgalvienė	Specialistas	Bendrųjų reikalų skyrius	

NEPASIRAŠOMIEJI METADUOMENYS

El. dokumento naudojimo metaduomenys

Techninė informacija

El. dokumento specifikacijos ID	Elektroninio dokumento grupė	eDVS pavadinimas ir versija	Parašai
ADOC-V1.0	GeDOC	DekaDoc v.20200901.4	

El. dokumento klasifikavimas

Saugykla	Parašai
Bylos (tomo) indeksai Bylos (tomo) indeksas 5.1.42 E	



Originalas paštu
siunčiamas nebus

VALSTYBINĖ SAUGOMŲ TERITORIJŲ TARNYBA PRIE APLINKOS MINISTERIJOS

Biudžetinė įstaiga, Antakalnio g. 25, LT-10312 Vilnius,
tel. (8 5) 272 3284, faks. (8 5) 272 2572, el. p. vstt@vstt.lt <http://www.vstt.lrv.lt>
Duomenys kaupiami ir saugomi Juridinių asmenų registre, kodas 188724381

UAB „Infraplanas“
K. Donelaičio g. 55-2
LT-44245 Kaunas

2020-08-28
į 2020-08-06

Nr. (4)-V3- 901 (7.21)
Nr. S-2020-84

Kopija
Pajūrio RP direkcijai

DĖL PIENININKYSTĖS ŪKIO KLAIPĖDOS R., DAUPARŲ – KVIETINIŲ SEN., GENAIČIŲ K. STATYBOS IR EKSPLOATACIJOS POVEIKIO APLINKAI VERTINIMO ATASKAITOS

Valstybinė saugomų teritorijų tarnyba prie Aplinkos ministerijos (toliau – Tarnyba) pagal kompetenciją ekologinio tinklo „Natura 2000“ ir nacionalinių saugomų teritorijų bei jose saugomų gamtos vertybių aspektu išnagrinėjo pateiktą pienininkystės ūkio Klaipėdos r., Dauparų – Kvietinių sen., Genaičių k. statybos ir eksploatacijos poveikio aplinkai vertinimo (toliau – PAV) ataskaitą.

Nagrinėjamo žemės sklypo (kadastro Nr. 5538/0012:324) dalis (1,1825 ha) patenka į Minijos senslėnio valstybinį kraštovaizdžio draustinį, kuriam suteiktas ekologinio tinklo „Natura 2000“ teritorijos, svarbios buveinių apsaugai (Minijos upės slėnis, kodas LTKLA0003), statusas. Teritorija, kurioje planuojama įrengti gyvulininkystės kompleksą, į saugomas teritorijas nepatenka. Tarnyba pritaria PAV ataskaitos kokybei ir, atsižvelgiant į tai, kad darbai bus vykdomi, prisilaikant numatytų priemonių reikšmingam neigiamam poveikiui išvengti bei bendrųjų aplinkosauginių reikalavimų, neprieštarauja planuojamos ūkinės veiklos įgyvendinimui.

Atkreipiame dėmesį į tai, kad, siekiant užtikrinti tręšimo mėšlu poveikio prevenciją, tręšimo mėšlu planai turi būti suderinti su Pajūrio regioninio parko direkcija.

Direktorius

Albertas Stanislovaitis

R. Jakučiūnienė, +370 659 63291, el. p. rita.jakuciuniene@vstt.lt

3 PRIEDAS. Visuomenės informavimas

3.1 Priedėlis. PAV programos etape

VISUOMENĖS INFORMAVIMO apie
parengtą Pienininkystės ūkio (Klaipėdos r. sav., Dauparų-Kvietinių sen., Genaičių k.) statybos ir
eksploatacijos poveikio aplinkai vertinimo PROGRAMĄ
SUVESTINĖ

Informacija paskelbta:

1. Klaipėdos rajono laikraštyje „Gargždų banga“ 2020-04-04;
2. Klaipėdos rajono savivaldybės skelbimų lentoje ir internetiniame puslapyje 2020-04-02, 2020-04-06;
3. Klaipėdos r. sav. administracijos Dauparų - Kvietinių seniūnijos skelbimų lentoje 2020-04-02;
4. Dokumento rengėjo UAB „Infraplanas“ internetiniame puslapyje 2020-04-02;
5. Atsakingosios institucijos – Aplinkos apsaugos agentūros internetiniame puslapyje gamta.lt nuorodoje „Poveikio aplinkai vertinimas (PAV)“ - 2020-04-06.

Skelbimo tekstas:

INFORMACIJA apie

**Parengtą Pienininkystės ūkio (Klaipėdos r. sav., Dauparų-Kvietinių sen., Genaičių k.) statybos ir
eksploatacijos poveikio aplinkai vertinimo
PROGRAMĄ**

Planuojamos ūkinės veiklos (PŪV) organizatorius: Ūkininkas Vaidotas Gelžinis, Genaičių k. Dauparų - Kvietinių sen., Klaipėdos rajonas, Tel.: +370618 09230, ritagelziniene@gmail.com.

PAV dokumentų rengėjas: UAB „Infraplanas“, K. Donelaičio g. 55-2, LT-44245 Kaunas, www.infraplanas.lt, el. paštas info@infraplanas.lt, tel. (8 37) 40 75 48.

PŪV pavadinimas ir vieta – Pienininkystės ūkio (Klaipėdos r. sav., Dauparų-Kvietinių sen., Genaičių k.) statybos ir eksploatacijos poveikio aplinkai vertinimo.



PAV subjektai, kurie pagal kompetenciją teiks išvadas dėl programos: Nacionalinis visuomenės sveikatos centras prie Sveikatos apsaugos ministerijos Klaipėdos departamentas, Kultūros paveldo departamento prie Kultūros ministerijos Klaipėdos skyrius, Klaipėdos rajono savivaldybės administracija, Klaipėdos priešgaisrinė gelbėjimo valdyba, Valstybinė saugomų teritorijų tarnyba prie Aplinkos ministerijos.





Programą tvirtins atsakingoji institucija – Aplinkos apsaugos agentūra (A. Juozapavičiaus g. 9, LT-09311 Vilnius, aaa@aaa.am.lt, tel. (8-70) 66 20 08).

Dėl PAV programos pasiūlymus teikti PAV dokumentų rengėjui UAB „Infraplanas“, o pasiūlymo kopijas Aplinkos apsaugos agentūrai aukščiau nurodytais kontaktais, 10 darbo dienų nuo informacijos paskelbimo dienos, terminą skaičiuojant nuo kitos dienos po paskelbimo.

Su PAV programa susipažinti galima PAV dokumento rengėjo interneto svetainėje www.infraplanas.lt (<https://infraplanas.lt/wp-content/uploads/2020/04/PAV-Programa-02.pdf>).

Skelbimų kopijos:

Eil. Nr.	Informavimo priemonė	Paskelbimo data	Skelbimo kopija
1.	Klaipėdos rajono laikraštyje „Gargždų banga“	2020-04-04;	
2.	Klaipėdos rajono savivaldybės skelbimų lentoje ir internetiniame puslapyje	2020-04-02 2020-04-06	

Eil. Nr.	Informavimo priemonė	Paskelbimo data	Skelbimo kopija
3.	Klaipėdos r. sav. administracijos Dauparų – Kvietinių seniūnijos skelbimų lentoje	2020-04-02	 <div data-bbox="746 331 1492 929" style="border: 1px solid black; padding: 5px;"> <p style="text-align: center;">INFORMACIJA apie Parengtą Pienininkystės ūkio (Klaipėdos r. sav., Dauparų-Kvietinių sen., Genaičių k.) statybos ir eksploatacijos poveikio aplinkai vertinimo PROGRAMĄ</p> <p>Planuojamos ūkinės veiklos (PŪV) organizatorius: Ūkininkas Vaidotas Gelžinis, Genaičių k. Dauparų - Kvietinių sen., Klaipėdos rajonas, Tel.: +370618 09230, ritagelziniene@gmail.com.</p> <p>PAV dokumentų rengėjas: UAB „Infraplanas“, K. Donelaičio g. 55-2, LT-44245 Kaunas, www.infraplanas.lt, el. paštas info@infraplanas.lt, tel. (8 37) 40 75 48.</p> <p>PŪV pavadinimas ir vieta – Pienininkystės ūkio (Klaipėdos r. sav., Dauparų-Kvietinių sen., Genaičių k.) statyba ir eksploatacija.</p> <p>PAV subjektai, kurie pagal kompetenciją teiks išvadas dėl programos: Nacionalinis visuomenės sveikatos centras prie Sveikatos apsaugos ministerijos Klaipėdos departamentas, Kultūros paveldo departamento prie Kultūros ministerijos Klaipėdos skyrius, Klaipėdos rajono savivaldybės administracija, Klaipėdos priešgaisrinė gelbėjimo valdyba, Valstybinė saugomų teritorijų tarnyba prie Aplinkos ministerijos.</p> <p>Programą tvirtins atsakingoji institucija – Aplinkos apsaugos agentūra (A. Juozapavičiaus g. 9, LT-09311 Vilnius, aaa@aaa.am.lt, tel. (8-70) 66 20 08).</p> <p>Dėl PAV programos pasiūlymus galima teikti PAV dokumentų rengėjui UAB „Infraplanas“, o pasiūlymo kopijas Aplinkos apsaugos agentūrai suklėdžiau nurodytais kontaktais per 10 darbo dienų nuo informacijos paskelbimo dienos, terminą skaičiuojant nuo kitos dienos po paskelbimo.</p> <p>Su PAV programa susipažinti galima PAV dokumento rengėjo interneto svetainėje www.infraplanas.lt (https://infraplanas.lt/wp-content/uploads/2020/04/PAV-Programa-02.pdf).</p> </div> 
4.	Dokumento rengėjo UAB „Infraplanas“ internetiniame puslapyje	2020-04-02	 <p style="text-align: center;">Naujienos</p> <p>2020-04-02</p> <p>INFORMACIJA apie parengtą Pienininkystės ūkio (Klaipėdos r. sav., Dauparų-Kvietinių sen., Genaičių k.) statybos ir eksploatacijos poveikio aplinkai vertinimo PROGRAMĄ</p> <p>Planuojamos ūkinės veiklos (PŪV) organizatorius: Ūkininkas Vaidotas Gelžinis, Genaičių k. Dauparų - Kvietinių sen., Klaipėdos rajonas, Tel.: +370618 09230, ritagelziniene@gmail.com.</p> <p>PAV dokumentų rengėjas: UAB „Infraplanas“, K. Donelaičio g. 55-2, LT-44245 Kaunas, www.infraplanas.lt, el. paštas info@infraplanas.lt, tel. (8 37) 40 75 48.</p> <p>PŪV pavadinimas ir vieta – Pienininkystės ūkio (Klaipėdos r. sav., Dauparų-Kvietinių sen., Genaičių k.) statybos ir eksploatacijos poveikio aplinkai vertinimo.</p> <p>PAV subjektai, kurie pagal kompetenciją teiks išvadas dėl programos: Nacionalinis visuomenės sveikatos centras prie Sveikatos apsaugos ministerijos Klaipėdos departamentas, Kultūros paveldo departamento prie Kultūros ministerijos Klaipėdos skyrius, Klaipėdos rajono savivaldybės administracija, Klaipėdos priešgaisrinė gelbėjimo valdyba, Valstybinė saugomų teritorijų tarnyba prie Aplinkos ministerijos.</p> <p>Programą tvirtins atsakingoji institucija – Aplinkos apsaugos agentūra (A. Juozapavičiaus g. 9, LT-09311 Vilnius, aaa@aaa.am.lt, tel. (8-70) 66 20 08).</p> <p>Dėl PAV programos pasiūlymus teikti PAV dokumentų rengėjui UAB „Infraplanas“, o pasiūlymo kopijas Aplinkos apsaugos agentūrai suklėdžiau nurodytais kontaktais, 10 darbo dienų nuo informacijos paskelbimo dienos, terminą skaičiuojant nuo kitos dienos po paskelbimo.</p> <p>Su PAV programa susipažinti galima PAV dokumento rengėjo interneto svetainėje www.infraplanas.lt.</p> <p> Susipažinti su parengta PAV programa galite žia</p> <p>Adresas:https://infraplanas.lt/informacija-apie-parengta-pienininkystes-ukio-klaipedos-r-sav-dauparu-kvietiniu-sen-genaiciu-k-statybos-ir-eksploatacijos-poveikio-aplinkai-vertinimo-programa/</p>

Visuomenės informavimas

Eil. Nr.	Informavimo priemonė	Paskelbimo data	Skelbimo kopija			
5.	AAA internetiniame puslapyje	2020-04-06	4. Informacija apie parengtas planuojamos ūkinės veiklos PAV programas 2020 m.			
			Paskelbimo data	PŪV pavadinimas <i>(kartu su pranešimu apie parengtą PAV programą)</i>	PŪV vieta	Su PAV programa galima susipažinti nurodytoje PAV dokumentų rengėjo arba PŪV organizatoriaus interneto svetainėje <i>(nuoroda į paskelbtą PAV programą)</i>
			Klaipėdos regionas			
			2020-04-06	Ūkininko V. Gelžinio pienininkystės ūkio statyba ir eksploatacija	Klaipėdos apskr., Klaipėdos r. sav. Dauparų-Kvietinių sen. Genaičių k.	https://infraplanas.lt/wp-content/uploads/2020/04/PAV-Programa-02.pdf

3.2 Priedēlis. PAV ataskaitos etape

VISUOMENĖS INFORMAVIMO apie
parengtą Pienininkystės ūkio (Klaipėdos r. sav., Dauparų-Kvietinių sen., Genaičių k.) statybos ir
eksploatacijos poveikio aplinkai vertinimo PROGRAMĄ
SUVESTINĖ

Informacija paskelbta:

1. Klaipėdos rajono laikraštyje „Gargždų banga“ 2020-07-01;
2. Klaipėdos rajono savivaldybės skelbimų lentoje ir internetiniame puslapyje 2020-06-29, 2020-06-29;
3. Klaipėdos r. sav. administracijos Dauparų - Kvietinių seniūnijos skelbimų lentoje 2020-09-26;
4. Dokumento rengėjo UAB „Infraplanas“ internetiniame puslapyje 2020-06-23;

Skelbimo tekstas:

INFORMACIJA apie

**Parengtą Pienininkystės ūkio (Klaipėdos r. sav., Dauparų-Kvietinių sen., Genaičių k.) statybos ir
eksploatacijos poveikio aplinkai vertinimo
ATASKAITĄ**

Planuojamos ūkinės veiklos (PŪV) organizatorius: Ūkininkas Vaidotas Gelžinis, Genaičių k. Dauparų - Kvietinių sen., Klaipėdos rajonas, Tel.: +370618 09230, ritagelziniene@gmail.com.

PAV dokumentų rengėjas: UAB „Infraplanas“, K. Donelaičio g. 55-2, LT-44245 Kaunas, www.infraplanas.lt, el. paštas info@infraplanas.lt, tel. (8 37) 40 75 48.

PŪV pavadinimas ir vieta – Pienininkystės ūkio (Klaipėdos r. sav., Dauparų-Kvietinių sen., Genaičių k.) statyba ir eksploatacija.

PAV subjektai, kurie pagal kompetenciją teiks išvadas dėl PAV ataskaitos: Nacionalinis visuomenės sveikatos centras prie Sveikatos apsaugos ministerijos Klaipėdos departamentas, Klaipėdos rajono savivaldybės administracija, Klaipėdos priešgaisrinė gelbėjimo valdyba, Valstybinė saugomų teritorijų tarnyba prie Aplinkos ministerijos.

Sprendimą dėl planuojamos ūkinės veiklos poveikio aplinkai priims – Aplinkos apsaugos agentūra (A. Juozapavičiaus g. 9, LT-09311 Vilnius, aaa@aaa.am.lt, tel. (8-70) 66 20 08).

PAV Ataskaita paskelbta UAB „Infraplanas“ interneto svetainėje www.infraplanas.lt (aktyvi nuoroda: <https://infraplanas.lt/wp-content/uploads/2020/06/PAV-ataskaita-vie%C5%A1inimui-su-priedais.pdf>)


PAV Ataskaita eksponuojama Dauparų-Kvietinių seniūnijoje (Žemaitės g. 10, Gargždų m., Klaipėdos r. (kontaktinis asmuo seniūno pavaduotojas, laikinai atliekantis seniūno pareigas, Vytautas Tirevičius, tel. +370 650 35 448) ir UAB „Infraplanas“ buveinėje (kontaktinis asmuo D. Pratašius, tel. +37062615983) nuo liepos 1 d. iki rugpjūčio 4 d. darbo valandomis nuo 9-12 val. ir nuo 12:45-17 val.



Pasiūlymus raštu, el. paštu iki viešo susirinkimo dienos galima teikti PAV dokumentų rengėjui UAB INFRAPLANAS aukščiau nurodytais kontaktais, o pasiūlymų kopijos papildomai gali būti pateiktos pagal kompetenciją PAV subjektams ir atsakingai institucijai.

Viešas susitikimas vyks: 2020 m. rugpjūčio 4 d. 17 val. Dauparų-Kvietinių seniūnijoje (Žemaitės g. 10, Gargždų m., Klaipėdos r.) admintracinėse patalpose.

Skelbimų kopijos:

Eil. Nr.	Informavimo priemonė	Paskelbimo data	Skelbimo kopija
1.	Klaipėdos rajono laikraštysje „Gargždų banga“	2020-07-01;	<p>6 2020 m. liepos 1 d., trečiadienis • Nr. 40 (988)</p> <p>INFORMACIJA apie parengtą Pieniūnųkystės ūkio (Klaipėdos r. sav., Dauparų-Kvietinių sen., Genaičių k.) statybos ir eksploatacijos poveikio aplinkai vertinimo ATASKAITA</p> <p>Planuojamos ūkinės veiklos (PUV) organizatorius: Ūkininkas Vaidotas Gelžinis, Genaičių k. Dauparų-Kvietinių sen., Klaipėdos rajonas, Tel. 8 618 09230, ritagelziniene@gmail.com</p> <p>PAV dokumentų rengėjas: UAB „Infraplanas“, K. Donelaičio g. 55-2, LT-44245 Kaukas, www.infraplanas.lt, el. paštas info@infraplanas.lt, tel. (8 37) 40 75 48</p> <p>PUV pavadinimas ir vieta – Pieniūnųkystės ūkio (Klaipėdos r. sav., Dauparų-Kvietinių sen., Genaičių k.) statyba ir eksploatacija</p> <p>PAV subjektai, kurie pagal kompetenciją teiks išvadas dėl PAV ataskaitos: Nacionalinis visuomenės sveikatos centras prie Sveikatos apsaugos ministerijos Klaipėdos departamentas, Klaipėdos rajono savivaldybės administracija, Klaipėdos priešgaisrinė gelbėjimo valdyba, Valstybinė saugomąjį teritorijų tarnyba prie Aplinkos ministerijos.</p> <p>Sprendimą dėl planuojamos ūkinės veiklos poveikio aplinkai priims – Aplinkos apsaugos agentūra (A. Juozapavičius g. 9, LT-09311 Vilnius, aaa@aaa.am.lt, tel. (8-70) 66 20 08).</p> <p>PAV Ataskaita paskelbta UAB „Infraplanas“ interneto svetainėje www.infraplanas.lt (aidyti nuoroda: http://infraplanas.lt/wp-content/uploads/2020/06/PAV-ataskaita-vie9c3%a1inimu-su-prisidas.pdf)</p> <p>PAV Ataskaita eksponuojama Dauparų-Kvietinių seniūnijoje (Žemaitės g. 10, Gargždų m., Klaipėdos r.) (kontaktinis asmuo seniūno pavaduotojas, laikinis atliekantis seniūno pareigas, Vytautas Terevičius, tel. 8 650 35448) ir UAB „Infraplanas“ būrveinėje (kontaktinis asmuo D. Pratašius, tel. 8 626 15983) nuo liepos 1 d. iki rugpjūčio 4 d. darbo valandomis nuo 9:00 val. iki 17:00 val. ir nuo 17:45 val. iki 19:00 val.</p> <p>Pasiūlymus raštu, el. paštu ir/vieną susitikimo dieną galima teikti PAV dokumentų rengėjui UAB INFRAPLANAS ar kitam nurodytam kontaktui, o pasiūlymų kopijas papildomai gali būti pateikti pagal kompetenciją PAV subjektams ir atsakingai institucijai.</p> <p>Vietas susitikimas vyks: 2020 m. rugpjūčio 4 d. 17 val. Dauparų-Kvietinių seniūnijoje (Žemaitės g. 10, Gargždų m., Klaipėdos r.) administracinėse patalpose.</p> <p>Klaipėdos rajono savivaldybė skelbia konkursą Klaipėdos r. Aglūnėnų pagrindinės mokyklos direktoriaus pareigoms</p> <p>Atrankos data – 2020 m. lapkričio 17 d.</p> <p>Kvalifikaciniai reikalavimai švietimo įstaigos vadovui ir pretendentams privalomą pateikti dokumentų sąrašas skelbiama Klaipėdos rajono savivaldybės interneto svetainėje www.klaipėdos-rlt skiltyje „Darbo pasiūlymai“.</p> <p>Dokumentai priimami Klaipėdos rajono savivaldybės administracijos Tėves ir personalo skyriuje, 316 kabinate (Klaipėdos g. 2, Gargždai) iki 2020 m. spalio 30 d. (įskaitant).</p> <p>Informacija tel. (8 46) 492451, 8 615 19276. Elektroninio pašto adresas: manudis.sodeika@klaipėdos-rlt</p> <p>Pretendentams vadovavimo švietimo įstaigai kompetencijoms vertinti turi registruotis per 25 darbo dienas nuo konkurso paskelbimo dienos (konkursas paskelbtas 2020-06-29) nacionalinėje švietimo agentūroje (http://www.nsa.smm.lt).</p> <p>Klaipėdos rajono savivaldybė skelbia konkursą Klaipėdos r. Priekulės Ievos Simonaitytės gimnazijos direktoriaus pareigoms</p> <p>Atrankos data – 2020 m. lapkričio 17 d.</p> <p>Kvalifikaciniai reikalavimai švietimo įstaigos vadovui ir pretendentams privalomą pateikti dokumentų sąrašas skelbiama Klaipėdos rajono savivaldybės interneto svetainėje www.klaipėdos-rlt skiltyje „Darbo pasiūlymai“.</p> <p>Dokumentai priimami Klaipėdos rajono savivaldybės administracijos Tėves ir personalo skyriuje, 316 kabinate (Klaipėdos g. 2, Gargždai) iki 2020 m. spalio 30 d. (įskaitant).</p> <p>Informacija tel. (8 46) 492451, 8 694 88720. Elektroninio pašto adresas: jurgata.virtauskaite@klaipėdos-rlt</p> <p>Pretendentams vadovavimo švietimo įstaigai kompetencijoms vertinti turi registruotis per 25 darbo dienas nuo konkurso paskelbimo dienos (konkursas paskelbtas 2020-06-29) nacionalinėje švietimo agentūroje (http://www.nsa.smm.lt).</p> <p>Klaipėdos rajono savivaldybė skelbia konkursą Klaipėdos r. Dovylių pagrindinės mokyklos direktoriaus pareigoms</p> <p>Atrankos data – 2020 m. lapkričio 18 d.</p> <p>Kvalifikaciniai reikalavimai švietimo įstaigos vadovui ir pre-</p> <p>Klaipėdos rajono savivaldybės administracija Gimta 2020-06-29 A37 4055 (51 47)</p> <p>INFORMACIJA apie</p> <p>Parengtą Pieniūnųkystės ūkio (Klaipėdos r. sav., Dauparų-Kvietinių sen., Genaičių k.) statybos ir eksploatacijos poveikio aplinkai vertinimo ATASKAITA</p> <p>Planuojamos ūkinės veiklos (PUV) organizatorius: Ūkininkas Vaidotas Gelžinis, Genaičių k. Dauparų-Kvietinių sen., Klaipėdos rajonas, Tel.: +370618 09230, ritagelziniene@gmail.com</p> <p>PAV dokumentų rengėjas: UAB „Infraplanas“, K. Donelaičio g. 55-2, LT-44245 Kaukas, www.infraplanas.lt, el. paštas info@infraplanas.lt, tel. (8 37) 40 75 48.</p> <p>PUV pavadinimas ir vieta – Pieniūnųkystės ūkio (Klaipėdos r. sav., Dauparų-Kvietinių sen., Genaičių k.) statyba ir eksploatacija.</p> <p>PAV subjektai, kurie pagal kompetenciją teiks išvadas dėl PAV ataskaitos: Nacionalinis visuomenės sveikatos centras prie Sveikatos apsaugos ministerijos Klaipėdos departamentas, Klaipėdos rajono savivaldybės administracija, Klaipėdos priešgaisrinė gelbėjimo valdyba, Valstybinė saugomąjį teritorijų tarnyba prie Aplinkos ministerijos.</p> <p>Sprendimą dėl planuojamos ūkinės veiklos poveikio aplinkai priims – Aplinkos apsaugos agentūra (A. Juozapavičius g. 9, LT-09311 Vilnius, aaa@aaa.am.lt, tel. (8-70) 66 20 08).</p> <p>PAV Ataskaita paskelbta UAB „Infraplanas“ interneto svetainėje www.infraplanas.lt (aidyti nuoroda: https://infraplanas.lt/wp-content/uploads/2020/06/PAV-ataskaita-vie9c3%a1inimu-su-prisidas.pdf)</p> <p>PAV Ataskaita eksponuojama Dauparų-Kvietinių seniūnijoje (Žemaitės g. 10, Gargždų m., Klaipėdos r.) (kontaktinis asmuo seniūno pavaduotojas, laikinai atliekantis seniūno pareigas, Vytautas Terevičius, tel. +370 650 35 448) ir UAB „Infraplanas“ būrveinėje (kontaktinis asmuo D. Pratašius, tel. +37062615983) nuo liepos 1 d. iki rugpjūčio 4 d. darbo valandomis nuo 9-12 val. ir nuo 12:45-17 val.</p> <p>Pasiūlymus raštu, el. paštu ir/vieną susitikimo dieną galima teikti PAV dokumentų rengėjui UAB INFRAPLANAS ar kitam nurodytam kontaktui, o pasiūlymų kopijas papildomai gali būti pateikti pagal kompetenciją PAV subjektams ir atsakingai institucijai.</p> <p>Vietas susitikimas vyks: 2020 m. rugpjūčio 4 d. 17 val. Dauparų-Kvietinių seniūnijoje (Žemaitės g. 10, Gargždų m., Klaipėdos r.) administracinėse patalpose.</p>
2.	Klaipėdos rajono savivaldybės skelbimų lentoje ir internetiniame puslapyje	2020-06-29 2020-06-29	<p>Klaipėdos rajono savivaldybė skelbia konkursą Klaipėdos r. Aglūnėnų pagrindinės mokyklos direktoriaus pareigoms</p> <p>Atrankos data – 2020 m. lapkričio 17 d.</p> <p>Kvalifikaciniai reikalavimai švietimo įstaigos vadovui ir pretendentams privalomą pateikti dokumentų sąrašas skelbiama Klaipėdos rajono savivaldybės interneto svetainėje www.klaipėdos-rlt skiltyje „Darbo pasiūlymai“.</p> <p>Dokumentai priimami Klaipėdos rajono savivaldybės administracijos Tėves ir personalo skyriuje, 316 kabinate (Klaipėdos g. 2, Gargždai) iki 2020 m. spalio 30 d. (įskaitant).</p> <p>Informacija tel. (8 46) 492451, 8 615 19276. Elektroninio pašto adresas: manudis.sodeika@klaipėdos-rlt</p> <p>Pretendentams vadovavimo švietimo įstaigai kompetencijoms vertinti turi registruotis per 25 darbo dienas nuo konkurso paskelbimo dienos (konkursas paskelbtas 2020-06-29) nacionalinėje švietimo agentūroje (http://www.nsa.smm.lt).</p> <p>Klaipėdos rajono savivaldybė skelbia konkursą Klaipėdos r. Priekulės Ievos Simonaitytės gimnazijos direktoriaus pareigoms</p> <p>Atrankos data – 2020 m. lapkričio 17 d.</p> <p>Kvalifikaciniai reikalavimai švietimo įstaigos vadovui ir pretendentams privalomą pateikti dokumentų sąrašas skelbiama Klaipėdos rajono savivaldybės interneto svetainėje www.klaipėdos-rlt skiltyje „Darbo pasiūlymai“.</p> <p>Dokumentai priimami Klaipėdos rajono savivaldybės administracijos Tėves ir personalo skyriuje, 316 kabinate (Klaipėdos g. 2, Gargždai) iki 2020 m. spalio 30 d. (įskaitant).</p> <p>Informacija tel. (8 46) 492451, 8 694 88720. Elektroninio pašto adresas: jurgata.virtauskaite@klaipėdos-rlt</p> <p>Pretendentams vadovavimo švietimo įstaigai kompetencijoms vertinti turi registruotis per 25 darbo dienas nuo konkurso paskelbimo dienos (konkursas paskelbtas 2020-06-29) nacionalinėje švietimo agentūroje (http://www.nsa.smm.lt).</p> <p>Klaipėdos rajono savivaldybė skelbia konkursą Klaipėdos r. Dovylių pagrindinės mokyklos direktoriaus pareigoms</p> <p>Atrankos data – 2020 m. lapkričio 18 d.</p> <p>Kvalifikaciniai reikalavimai švietimo įstaigos vadovui ir pre-</p> <p>TRĖČIADIENIS</p> <p>L R T</p> <p>6.00 Lietuvos Respublikos himnas</p> <p>6.05 „Sėkė Lietuvos“</p> <p>6.25 „Sveikatos vėliava“</p> <p>7.15 „Sveikatos Ugnies taktis“</p> <p>8.00 „Lėtas rytas, lėtas vakaras“</p> <p>11.00 „Lietuvos valstybės Kauno universiteto 100-iesiems metams“</p> <p>17.00 „Jau Berch suostelės barmėse“</p> <p>18.00 „Kas yra Lietuva“</p> <p>18.15 „Lietuva, mano Lietuva“</p> <p>18.40 „Kortelės“</p> <p>18.50 „Sveikata“</p> <p>19.00 „Kas yra Lietuva“</p> <p>19.15 „Lietuva, mano Lietuva“</p> <p>19.30 „Sveikata“</p> <p>19.45 „Sveikata“</p> <p>19.55 „Sveikata“</p> <p>20.00 „Sveikata“</p> <p>20.15 „Sveikata“</p> <p>20.30 „Sveikata“</p> <p>20.45 „Sveikata“</p> <p>20.55 „Sveikata“</p> <p>21.00 „Sveikata“</p> <p>21.15 „Sveikata“</p> <p>21.30 „Sveikata“</p> <p>21.45 „Sveikata“</p> <p>21.55 „Sveikata“</p> <p>22.00 „Sveikata“</p> <p>22.15 „Sveikata“</p> <p>22.30 „Sveikata“</p> <p>22.45 „Sveikata“</p> <p>23.00 „Sveikata“</p> <p>23.15 „Sveikata“</p> <p>23.30 „Sveikata“</p> <p>23.45 „Sveikata“</p> <p>24.00 „Sveikata“</p> <p>24.15 „Sveikata“</p> <p>24.30 „Sveikata“</p> <p>24.45 „Sveikata“</p> <p>25.00 „Sveikata“</p> <p>25.15 „Sveikata“</p> <p>25.30 „Sveikata“</p> <p>25.45 „Sveikata“</p> <p>26.00 „Sveikata“</p> <p>26.15 „Sveikata“</p> <p>26.30 „Sveikata“</p> <p>26.45 „Sveikata“</p> <p>27.00 „Sveikata“</p> <p>27.15 „Sveikata“</p> <p>27.30 „Sveikata“</p> <p>27.45 „Sveikata“</p> <p>28.00 „Sveikata“</p> <p>28.15 „Sveikata“</p> <p>28.30 „Sveikata“</p> <p>28.45 „Sveikata“</p> <p>29.00 „Sveikata“</p> <p>29.15 „Sveikata“</p> <p>29.30 „Sveikata“</p> <p>29.45 „Sveikata“</p> <p>30.00 „Sveikata“</p> <p>30.15 „Sveikata“</p> <p>30.30 „Sveikata“</p> <p>30.45 „Sveikata“</p> <p>31.00 „Sveikata“</p> <p>31.15 „Sveikata“</p> <p>31.30 „Sveikata“</p> <p>31.45 „Sveikata“</p> <p>32.00 „Sveikata“</p> <p>32.15 „Sveikata“</p> <p>32.30 „Sveikata“</p> <p>32.45 „Sveikata“</p> <p>33.00 „Sveikata“</p> <p>33.15 „Sveikata“</p> <p>33.30 „Sveikata“</p> <p>33.45 „Sveikata“</p> <p>34.00 „Sveikata“</p> <p>34.15 „Sveikata“</p> <p>34.30 „Sveikata“</p> <p>34.45 „Sveikata“</p> <p>35.00 „Sveikata“</p> <p>35.15 „Sveikata“</p> <p>35.30 „Sveikata“</p> <p>35.45 „Sveikata“</p> <p>36.00 „Sveikata“</p> <p>36.15 „Sveikata“</p> <p>36.30 „Sveikata“</p> <p>36.45 „Sveikata“</p> <p>37.00 „Sveikata“</p> <p>37.15 „Sveikata“</p> <p>37.30 „Sveikata“</p> <p>37.45 „Sveikata“</p> <p>38.00 „Sveikata“</p> <p>38.15 „Sveikata“</p> <p>38.30 „Sveikata“</p> <p>38.45 „Sveikata“</p> <p>39.00 „Sveikata“</p> <p>39.15 „Sveikata“</p> <p>39.30 „Sveikata“</p> <p>39.45 „Sveikata“</p> <p>40.00 „Sveikata“</p> <p>40.15 „Sveikata“</p> <p>40.30 „Sveikata“</p> <p>40.45 „Sveikata“</p> <p>41.00 „Sveikata“</p> <p>41.15 „Sveikata“</p> <p>41.30 „Sveikata“</p> <p>41.45 „Sveikata“</p> <p>42.00 „Sveikata“</p> <p>42.15 „Sveikata“</p> <p>42.30 „Sveikata“</p> <p>42.45 „Sveikata“</p> <p>43.00 „Sveikata“</p> <p>43.15 „Sveikata“</p> <p>43.30 „Sveikata“</p> <p>43.45 „Sveikata“</p> <p>44.00 „Sveikata“</p> <p>44.15 „Sveikata“</p> <p>44.30 „Sveikata“</p> <p>44.45 „Sveikata“</p> <p>45.00 „Sveikata“</p> <p>45.15 „Sveikata“</p> <p>45.30 „Sveikata“</p> <p>45.45 „Sveikata“</p> <p>46.00 „Sveikata“</p> <p>46.15 „Sveikata“</p> <p>46.30 „Sveikata“</p> <p>46.45 „Sveikata“</p> <p>47.00 „Sveikata“</p> <p>47.15 „Sveikata“</p> <p>47.30 „Sveikata“</p> <p>47.45 „Sveikata“</p> <p>48.00 „Sveikata“</p> <p>48.15 „Sveikata“</p> <p>48.30 „Sveikata“</p> <p>48.45 „Sveikata“</p> <p>49.00 „Sveikata“</p> <p>49.15 „Sveikata“</p> <p>49.30 „Sveikata“</p> <p>49.45 „Sveikata“</p> <p>50.00 „Sveikata“</p> <p>50.15 „Sveikata“</p> <p>50.30 „Sveikata“</p> <p>50.45 „Sveikata“</p> <p>51.00 „Sveikata“</p> <p>51.15 „Sveikata“</p> <p>51.30 „Sveikata“</p> <p>51.45 „Sveikata“</p> <p>52.00 „Sveikata“</p> <p>52.15 „Sveikata“</p> <p>52.30 „Sveikata“</p> <p>52.45 „Sveikata“</p> <p>53.00 „Sveikata“</p> <p>53.15 „Sveikata“</p> <p>53.30 „Sveikata“</p> <p>53.45 „Sveikata“</p> <p>54.00 „Sveikata“</p> <p>54.15 „Sveikata“</p> <p>54.30 „Sveikata“</p> <p>54.45 „Sveikata“</p> <p>55.00 „Sveikata“</p> <p>55.15 „Sveikata“</p> <p>55.30 „Sveikata“</p> <p>55.45 „Sveikata“</p> <p>56.00 „Sveikata“</p> <p>56.15 „Sveikata“</p> <p>56.30 „Sveikata“</p> <p>56.45 „Sveikata“</p> <p>57.00 „Sveikata“</p> <p>57.15 „Sveikata“</p> <p>57.30 „Sveikata“</p> <p>57.45 „Sveikata“</p> <p>58.00 „Sveikata“</p> <p>58.15 „Sveikata“</p> <p>58.30 „Sveikata“</p> <p>58.45 „Sveikata“</p> <p>59.00 „Sveikata“</p> <p>59.15 „Sveikata“</p> <p>59.30 „Sveikata“</p> <p>59.45 „Sveikata“</p> <p>60.00 „Sveikata“</p> <p>60.15 „Sveikata“</p> <p>60.30 „Sveikata“</p> <p>60.45 „Sveikata“</p> <p>61.00 „Sveikata“</p> <p>61.15 „Sveikata“</p> <p>61.30 „Sveikata“</p> <p>61.45 „Sveikata“</p> <p>62.00 „Sveikata“</p> <p>62.15 „Sveikata“</p> <p>62.30 „Sveikata“</p> <p>62.45 „Sveikata“</p> <p>63.00 „Sveikata“</p> <p>63.15 „Sveikata“</p> <p>63.30 „Sveikata“</p> <p>63.45 „Sveikata“</p> <p>64.00 „Sveikata“</p> <p>64.15 „Sveikata“</p> <p>64.30 „Sveikata“</p> <p>64.45 „Sveikata“</p> <p>65.00 „Sveikata“</p> <p>65.15 „Sveikata“</p> <p>65.30 „Sveikata“</p> <p>65.45 „Sveikata“</p> <p>66.00 „Sveikata“</p> <p>66.15 „Sveikata“</p> <p>66.30 „Sveikata“</p> <p>66.45 „Sveikata“</p> <p>67.00 „Sveikata“</p> <p>67.15 „Sveikata“</p> <p>67.30 „Sveikata“</p> <p>67.45 „Sveikata“</p> <p>68.00 „Sveikata“</p> <p>68.15 „Sveikata“</p> <p>68.30 „Sveikata“</p> <p>68.45 „Sveikata“</p> <p>69.00 „Sveikata“</p> <p>69.15 „Sveikata“</p> <p>69.30 „Sveikata“</p> <p>69.45 „Sveikata“</p> <p>70.00 „Sveikata“</p> <p>70.15 „Sveikata“</p> <p>70.30 „Sveikata“</p> <p>70.45 „Sveikata“</p> <p>71.00 „Sveikata“</p> <p>71.15 „Sveikata“</p> <p>71.30 „Sveikata“</p> <p>71.45 „Sveikata“</p> <p>72.00 „Sveikata“</p> <p>72.15 „Sveikata“</p> <p>72.30 „Sveikata“</p> <p>72.45 „Sveikata“</p> <p>73.00 „Sveikata“</p> <p>73.15 „Sveikata“</p> <p>73.30 „Sveikata“</p> <p>73.45 „Sveikata“</p> <p>74.00 „Sveikata“</p> <p>74.15 „Sveikata“</p> <p>74.30 „Sveikata“</p> <p>74.45 „Sveikata“</p> <p>75.00 „Sveikata“</p> <p>75.15 „Sveikata“</p> <p>75.30 „Sveikata“</p> <p>75.45 „Sveikata“</p> <p>76.00 „Sveikata“</p> <p>76.15 „Sveikata“</p> <p>76.30 „Sveikata“</p> <p>76.45 „Sveikata“</p> <p>77.00 „Sveikata“</p> <p>77.15 „Sveikata“</p> <p>77.30 „Sveikata“</p> <p>77.45 „Sveikata“</p> <p>78.00 „Sveikata“</p> <p>78.15 „Sveikata“</p> <p>78.30 „Sveikata“</p> <p>78.45 „Sveikata“</p> <p>79.00 „Sveikata“</p> <p>79.15 „Sveikata“</p> <p>79.30 „Sveikata“</p> <p>79.45 „Sveikata“</p> <p>80.00 „Sveikata“</p> <p>80.15 „Sveikata“</p> <p>80.30 „Sveikata“</p> <p>80.45 „Sveikata“</p> <p>81.00 „Sveikata“</p> <p>81.15 „Sveikata“</p> <p>81.30 „Sveikata“</p> <p>81.45 „Sveikata“</p> <p>82.00 „Sveikata“</p> <p>82.15 „Sveikata“</p> <p>82.30 „Sveikata“</p> <p>82.45 „Sveikata“</p> <p>83.00 „Sveikata“</p> <p>83.15 „Sveikata“</p> <p>83.30 „Sveikata“</p> <p>83.45 „Sveikata“</p> <p>84.00 „Sveikata“</p> <p>84.15 „Sveikata“</p> <p>84.30 „Sveikata“</p> <p>84.45 „Sveikata“</p> <p>85.00 „Sveikata“</p> <p>85.15 „Sveikata“</p> <p>85.30 „Sveikata“</p> <p>85.45 „Sveikata“</p> <p>86.00 „Sveikata“</p> <p>86.15 „Sveikata“</p> <p>86.30 „Sveikata“</p> <p>86.45 „Sveikata“</p> <p>87.00 „Sveikata“</p> <p>87.15 „Sveikata“</p> <p>87.30 „Sveikata“</p> <p>87.45 „Sveikata“</p> <p>88.00 „Sveikata“</p> <p>88.15 „Sveikata“</p> <p>88.30 „Sveikata“</p> <p>88.45 „Sveikata“</p> <p>89.00 „Sveikata“</p> <p>89.15 „Sveikata“</p> <p>89.30 „Sveikata“</p> <p>89.45 „Sveikata“</p> <p>90.00 „Sveikata“</p> <p>90.15 „Sveikata“</p> <p>90.30 „Sveikata“</p> <p>90.45 „Sveikata“</p> <p>91.00 „Sveikata“</p> <p>91.15 „Sveikata“</p> <p>91.30 „Sveikata“</p> <p>91.45 „Sveikata“</p> <p>92.00 „Sveikata“</p> <p>92.15 „Sveikata“</p> <p>92.30 „Sveikata“</p> <p>92.45 „Sveikata“</p> <p>93.00 „Sveikata“</p> <p>93.15 „Sveikata“</p> <p>93.30 „Sveikata“</p> <p>93.45 „Sveikata“</p> <p>94.00 „Sveikata“</p> <p>94.15 „Sveikata“</p> <p>94.30 „Sveikata“</p> <p>94.45 „Sveikata“</p> <p>95.00 „Sveikata“</p> <p>95.15 „Sveikata“</p> <p>95.30 „Sveikata“</p> <p>95.45 „Sveikata“</p> <p>96.00 „Sveikata“</p> <p>96.15 „Sveikata“</p> <p>96.30 „Sveikata“</p> <p>96.45 „Sveikata“</p> <p>97.00 „Sveikata“</p> <p>97.15 „Sveikata“</p> <p>97.30 „Sveikata“</p> <p>97.45 „Sveikata“</p> <p>98.00 „Sveikata“</p> <p>98.15 „Sveikata“</p> <p>98.30 „Sveikata“</p> <p>98.45 „Sveikata“</p> <p>99.00 „Sveikata“</p> <p>99.15 „Sveikata“</p> <p>99.30 „Sveikata“</p> <p>99.45 „Sveikata“</p> <p>100.00 „Sveikata“</p>

Eil. Nr.	Informavimo priemonė	Paskelbimo data	Skelbimo kopija
			 <p>The screenshot shows the website of the Klaipėdos region. It features a header with the region's name and a search bar. Below the header, there are several news and information sections. A red box highlights a link labeled 'Sveikatos apsauga' in the navigation menu. Another red box highlights a news item titled 'Sveikatos apsauga' with a photo of a person. A third red box highlights a link labeled 'Sveikatos apsauga' in the footer. The URL 'https://www.klaipedos-r.lt/index.php?1136862285' is provided at the bottom of the screenshot area.</p> <p>https://www.klaipedos-r.lt/index.php?1136862285</p>

Eil. Nr.	Informavimo priemonė	Paskelbimo data	Skelbimo kopija
3.	Klaipėdos r. sav. administracijos Dauparų – Kvietinių seniūnijos skelbimų lentoje	2020-06-29	<p style="text-align: right;"><i>Dauparų-Kvietinių seniūn. Gauta 2020-06-29 Nr. 110-24</i></p> <div style="border: 1px solid black; padding: 10px;"> <p style="text-align: center;">INFORMACIJA apie Parengtą Pienininkystės ūkio (Klaipėdos r. sav., Dauparų-Kvietinių sen., Genaičių k.) statybos ir eksploatacijos poveikio aplinkai vertinimo ATASKAITĄ</p> <p>Planuojamos ūkinės veiklos (PŪV) organizatorius: Ūkininkas Vaidotas Gelžinis, Genaičių k. Dauparų - Kvietinių sen., Klaipėdos rajonas, Tel.: +370618 09230, ritagelziniene@gmail.com.</p> <p>PAV dokumentų rengėjas: UAB „Infraplanas“, K. Donelaičio g. 55-2, LT-44245 Kaunas, www.infraplanas.lt, el. paštas info@infraplanas.lt, tel. (8 37) 40 75 48.</p> <p>PŪV pavadinimas ir vieta – Pienininkystės ūkio (Klaipėdos r. sav., Dauparų-Kvietinių sen., Genaičių k.) statyba ir eksploatacija.</p> <p>PAV subjektai, kurie pagal kompetenciją teiks išvadas dėl PAV ataskaitos: Nacionalinis visuomenės sveikatos centras prie Sveikatos apsaugos ministerijos Klaipėdos departamentas, Klaipėdos rajono savivaldybės administracija, Klaipėdos priešgaisrinė gelbėjimo valdyba, Valstybinė saugomų teritorijų tarnyba prie Aplinkos ministerijos.</p> <p>Sprendimą dėl planuojamos ūkinės veiklos poveikio aplinkai priims – Aplinkos apsaugos agentūra (A. Juozapavičiaus g. 9, LT-09311 Vilnius, aaa@aaa.am.lt, tel. (8-70) 66 20 08).</p> <p>PAV Ataskaita paskelbta UAB „Infraplanas“ interneto svetainėje www.infraplanas.lt (aktyvi nuoroda: https://infraplanas.lt/wp-content/uploads/2020/06/PAV-ataskaita-vie%C5%A1inimui-su-priedais.pdf)</p> <p>PAV Ataskaita eksponuojama Dauparų-Kvietinių seniūnijoje (Žemaitės g. 10, Gargždų m., Klaipėdos r. (kontaktinis asmuo seniūno pavaduotojas, laikinai atliekantis seniūno pareigas, Vytautas Tیرهvičius, tel. +370 650 35 448) ir UAB „Infraplanas“ buveinėje (kontaktinis asmuo D. Pratašius, tel. +37062615983) nuo liepos 1 d. iki rugpjūčio 4 d. darbo valandomis nuo 9-12 val. ir nuo 12:45-17 val.</p> <p>Pasiūlymus raštu, el. paštu iki viešo susirinkimo dienos galima teikti PAV dokumentų rengėjui UAB INFRAPLANAS aukščiau nurodytais kontaktais, o pasiūlymų kopijos papildomai gali būti pateiktos pagal kompetenciją PAV subjektams ir atsakingai institucijai.</p> <p>Viešas susitikimas vyks: 2020 m. rugpjūčio 4 d. 17 val. Dauparų-Kvietinių seniūnijoje (Žemaitės g. 10, Gargždų m., Klaipėdos r.) administracinėse patalpose.</p> </div>
4.	Dokumento rengėjo UAB „Infraplanas“ internetiniame puslapyje	2020-06-23	 <p>INFORMACIJA apie Parengtą Pienininkystės ūkio (Klaipėdos r. sav., Dauparų-Kvietinių sen., Genaičių k.) statybos ir eksploatacijos poveikio aplinkai vertinimo ATASKAITĄ</p> <p>Planuojamos ūkinės veiklos (PŪV) organizatorius: Ūkininkas Vaidotas Gelžinis, Genaičių k. Dauparų - Kvietinių sen., Klaipėdos rajonas, Tel.: +370618 09230, ritagelziniene@gmail.com.</p> <p>PAV dokumentų rengėjas: UAB „Infraplanas“, K. Donelaičio g. 55-2, LT-44245 Kaunas, www.infraplanas.lt, el. paštas info@infraplanas.lt, tel. (8 37) 40 75 48.</p> <p>PŪV pavadinimas ir vieta – Pienininkystės ūkio (Klaipėdos r. sav., Dauparų-Kvietinių sen., Genaičių k.) statyba ir eksploatacija.</p> <p>PAV subjektai, kurie pagal kompetenciją teiks išvadas dėl PAV ataskaitos: Nacionalinis visuomenės sveikatos centras prie Sveikatos apsaugos ministerijos Klaipėdos departamentas, Klaipėdos rajono savivaldybės administracija, Klaipėdos priešgaisrinė gelbėjimo valdyba, Valstybinė saugomų teritorijų tarnyba prie Aplinkos ministerijos.</p> <p>Sprendimą dėl planuojamos ūkinės veiklos poveikio aplinkai priims – Aplinkos apsaugos agentūra (A. Juozapavičiaus g. 9, LT-09311 Vilnius, aaa@aaa.am.lt, tel. (8-70) 66 20 08).</p> <p>PAV Ataskaita paskelbta UAB „Infraplanas“ interneto svetainėje www.infraplanas.lt.</p> <p>PAV Ataskaita eksponuojama Dauparų-Kvietinių seniūnijoje (Žemaitės g. 10, Gargždų m., Klaipėdos r. (kontaktinis asmuo seniūno pavaduotojas, laikinai atliekantis seniūno pareigas, Vytautas Tیرهvičius, tel. +370 650 35 448) ir UAB „Infraplanas“ buveinėje (kontaktinis asmuo D. Pratašius, tel. +37062615983) nuo liepos 1 d. iki rugpjūčio 4 d. darbo valandomis nuo 9-12 val. ir nuo 12:45-17 val.</p> <p>Pasiūlymus raštu, el. paštu iki viešo susirinkimo dienos galima teikti PAV dokumentų rengėjui UAB INFRAPLANAS aukščiau nurodytais kontaktais, o pasiūlymų kopijos papildomai gali būti pateiktos pagal kompetenciją PAV subjektams ir atsakingai institucijai.</p> <p>Viešas susitikimas vyks: 2020 m. rugpjūčio 4 d. 17 val. Dauparų-Kvietinių seniūnijoje (Žemaitės g. 10, Gargždų m., Klaipėdos r.) administracinėse patalpose.</p> <p> Su parengta PAV ataskaita ir priedais susipažinti galite čia</p> <p>https://infraplanas.lt/informacija-apie-parengta-pienininkystes-ukio-klaipedos-r-sav-dauparu-kvietiniu-sen-genaiciu-k-statybos-ir-</p>

Visuomenės informavimas

Eil. Nr.	Informavimo priemonė	Paskelbimo data	Skelbimo kopija
			eksploatacijos-poveikio-aplinkai-vertinimo-ataskaita/

Pienininkystės ūkio (Klaipėdos r. sav., Dauparų-Kvietinių sen., Genaičių k.) statybos ir eksploatacijos poveikio aplinkai vertinimo (PAV) ataskaitos viešo pristatymo visuomenei susirinkimo protokolas

2020 m. rugpjūčio 04 d. 17.00 val.

Dauparų-Kvietinių seniūnija (Žemaitės g. 10, Gargždų m., Klaipėdos r.) administracinės patalpos.

Susirinkimas vyko 2020 m. rugpjūčio 04 d. 17:00 val., Dauparų-Kvietinių seniūnijos administracinėse patalpose, adresu Žemaitės g. 10, Gargždų m., Klaipėdos r. Susirinkimas prasidėjo 17:00 val.

Susirinkimo pirmininkas: technikos direktorius Darius Pratašius.

Susirinkimo sekretorius: projektų vadovas Tadas Vaičiūnas.

Dalyvavo: UAB „Infraplanas“ atstovai Darius Pratašius, Tadas Vaičiūnas, Žygimantas Juozas Kubilius, ūkio atstovai: projektuotojas UAB „Tektometrija“ projekto vadovas Kazimieras Sakalauskas ir ūkininkas Vaidotas Gelžinis (dalyvių sąrašas yra pridedamas).

Svarstomos ataskaitos pavadinimas: Pienininkystės ūkio (Klaipėdos r. sav., Dauparų-Kvietinių sen., Genaičių k.) statybos ir eksploatacijos poveikio aplinkai vertinimo ataskaita.

Dalyvių registracija prasidėjo 16:30 val.

Darbotvarkė

Į vieša su visuomene supažindinimą su Pienininkystės ūkio (Klaipėdos r. sav., Dauparų-Kvietinių sen., Genaičių k.) statybos ir eksploatacijos poveikio aplinkai vertinimo ataskaita, vykusį 2020 metų rugpjūčio 04 dieną, 17 valandą Dauparų-Kvietinių seniūnijos administracinėse patalpose adresu Žemaitės g. 10, Gargždų m., Klaipėdos r., neatėjo nei vienas suinteresuotos visuomenės atstovas.

Per valandą nuo nustatytos supažindinimo su Ataskaita susirinkimo pradžios neatvyko nei vienas visuomenės atstovas, viešo supažindinimo su ataskaita susirinkimo pirmininkas konstatavo, kad viešo supažindinimo su Ataskaita susirinkimo procedūra atlikta, o visuomenė nėra suinteresuota planuojama ūkine veikla.

Iki viešo visuomenės supažindinimo su ataskaita nebuvo gautas nei vienas suinteresuotos visuomenės pasiūlymas.

Supažindinimo su ataskaita susirinkimas baigėsi 18:00 val.

Susirinkimo pirmininkas



Darius Pratašius

Susirinkimo sekretorius

Tadas Vaičiūnas

2020 m. rugpjūčio 04 d.
Kaunas

4 PRIEDAS. Įmonės licenzija, kvalifikaciniai



VALSTYBINĖ AKREDITAVIMO SVEIKATOS PRIEŽIŪROS VEIKLAI TARNYBA
PRIE SVEIKATOS APSAUGOS MINISTERIJOS

VISUOMENĖS SVEIKATOS PRIEŽIŪROS VEIKLOS
LICENCIJA

2010-12-06 Nr. VSL-260
Vilnius

Valstybinė akreditavimo sveikatos priežiūros veiklai tarnyba prie Sveikatos apsaugos ministerijos suteikia teisę

UAB „Infraplanas“, kodas 160421745

K. Donelaičio g. 55-2, Kauno m., Kauno m. sav.

verstis šios rūšies licencijuojama visuomenės sveikatos priežiūros veikla:

poveikio visuomenės sveikatai vertinimu

Direktorius



Juozas Galdikas

V 00102



VALSTYBINĖ AKREDITAVIMO SVEIKATOS PRIEŽIŪROS VEIKLAI TARNYBA
PRIE SVEIKATOS APSAUGOS MINISTERIJOS

VISUOMENĖS SVEIKATOS PRIEŽIŪROS VEIKLOS
LICENCIJA

2015 m. birželio 2 d. Nr. **VVL-0514**

Vilnius

Valstybinė akreditavimo sveikatos priežiūros veiklai tarnyba prie Sveikatos apsaugos ministerijos suteikia teisę **Ramintai Survilei**, (LTU), gyvenančiai _____ verstis šios rūšies licencijuojama visuomenės sveikatos priežiūros veikla – **poveikio visuomenės sveikatai vertinimu**.

Direktore



Nora Ribokienė

V 00432

Suinteresuotoms institucijoms

2015-04-20 Nr. *S-2015-46*

PAŽYMA

DĖL RAMINTOS LUKOŠAITYTĖS PAVARDĖS DOKUMENTUOSE

Patvirtinu, kad Ramintos Lukošaitytės pavardė pakeista į Survilės pavardę.

PAGRINDAS: R. Survilės santuokos liudijimas Nr. 38, išduotas Kauno rajono civilinės metrikacijos skyriaus 2013 m. kovo 30 d., asmens tapatybės kortelė Nr. _____ išduotas Kauno centro PK PP (20) 2013 m. balandžio 9 d.

Direktorius



Vytautas Petružis



ALEKSANDRO STULGINSKIO
UNIVERSITETAS

Jadas Vaičiūnas

(asmens kodas _____)

2017 metais baigė studijas pagal

*antrosios pakopos biologijos krypties ekologijos šakos
Taikomosios ekologijos studijų programą (valstybinis
kodas 6.21(18002) ir įgiję ekologijos magistro*

laipsnį.

MAGISTRO
DIPLOMAS

M Nr. 001511



Rektorius

Antanas Marilionas

Registracija

Issavimo data



KAUNO TECHNOLOGIJOS UNIVERSITETAS

MAGISTRO DIPLOMAS

M / Nr. 0023266

ŽYGIMANTAS JUOZAS KUBILIUS

2015 metais Kauno technologijos universiteto Cheminės technologijos fakultete
baigė bendrosios inžinerijos studijų krypties aplinkos inžinerijos šakos
aplinkosaugos inžinerijos studijų programą (kodas 621H17001) ir igijo
APLINKOS INŽINERIJOS MAGISTRO
kvalifikacinį laipsnį

REKTORIUS

FAKULTETO DEKANAS



Petras Baršauskas

Eugenijus Valatka

Diplomo kodas: 7115

Kauno technologijos universiteto kodas: 111950581




Registracijos Nr. CT-00212

Išdavimo data: 2015 m. birželio 19 d.



LIETUVOS RESPUBLIKA
KAUNO TECHNOLOGIJOS
UNIVERSITETAS
DIPLOMAS

A 013958



Aušra ŠVARPLIENĖ

KAUNO TECHNOLOGIJOS
UNIVERSITETO

*Cheminės technologijos fakultete baigė
Aplinkos inžinerijos studijų programą ir
įgijo kvalifikaciją*

APLINKOS INŽINERIJOS
MOKSLO MAGISTRO
laipsnį



Kaunas, 1998 m. birželio 26 d.

Rektorius prof. habil. dr. K. Kriščiūnas

Dekanas doc. dr. R. Šlauciušas

Registracijos Nr.

T-6410



ALEKSANDRO STULGINSKIO
UNIVERSITETAS

Darius Pratašius

(asmens kodas

*2014 metais baigė studijas pagal
antrosios pakopos Biologijos krypties
universitetinių studijų Taikomosios ekologijos
programą (valstybinis kodas 621&18002) ir
igijo ekologijos magistro laipsnį.*

MAGISTRO
DIPLOMAS

M Nr. 000642

Rektorius
Antanas Mackliuskas

Registracijos Nr. 34029
Edavimo data 2014 08 08

Universiteto kodas 111950962
Diplomo kodas 7103

5 PRIEDAS. Kiti svarbūs dokumentai

5.1 Priedēlis. PAV programma



**Pienininkystės ūkio (Klaipėdos r. sav.,
Dauparų-Kvietinių sen., Genaičių k.)
statybos ir eksploatacijos poveikio
aplinkai vertinimo
PROGRAMA**

PŪV organizatorius: Vaidotas Gelžinis
PAV rengėjas: UAB „Infraplanas“

2020 m. balandis

Programos pavadinimas: Pienininkystės ūkio (Klaipėdos r. sav., Dauparų-Kvietinių sen., Genaičių k.) statybos ir eksploatacijos poveikio aplinkai vertinimo

Planuojamos ūkinės veiklos vieta: Klaipėdos r. sav., Dauparų-Kvietinių sen., Genaičių k.

Programos versija: 1

Programos rengimo metai: 2020 m

Planuojamos ūkinės veiklos organizatorius: Vaidotas Gelžinis

PAV dokumentų rengėjas – UAB „Infraplanas“, K. Donelaičio g. 55-2, LT-44245 Kaunas, tel. (8-37) 40 75 48, faks. (8-37) 40 75 49, el. p. info@infraplanas.lt, interneto svetainė www.infraplanas.lt.

PAV programos rengėjų sąrašas:

Vardas Pavardė	Pareigos	Parašas
Aušra Švarplienė Aplinkos inžinerijos magistras	Direktorė	
Darius Pratašius Ekologijos ir aplinkotyros magistras	Technikos direktorius Atsakingas vykdytojas	
Tadas Vaičiūnas, Taikomosios ekologijos magistras	Projektų vadovas	
Raminta Survilė, Visuomenės sveikatos bakalauras	Visuomenės sveikatos specialistė	
Žygimantas Juozas Kubilius Aplinkos inžinerijos magistras	Aplinkosaugos specialistas	

Turinys

SANTRUMPOS IR PAAIŠKINIMAI	4
1 ĮVADAS	4
2 INFORMACIJA APIE PLANUOJAMĄ ŪKINĘ VEIKLĄ.....	5
2.1 PLANUOJAMOS ŪKINĖS VEIKLOS APRAŠYMAS	5
2.2 PROJEKTO ĮGYVENDINIMO ETAPAI	11
2.3 PLANAVIMO DOKUMENTAI, SKLYPO APRAŠYMAS.....	12
3 TERITORIJOS ĮVERTINIMAS	13
3.1 ADMINISTRACINĖ PRIKLAUSOMYBĖ, GYVENAMOJI, VISUOMENINĖ-KOMERCINĖ APLINKA.....	13
3.2 APLINKOS KOKYBĖ	15
3.3 INFORMACIJA APIE TERITORIJOS TARŠĄ PRAEITYJE.....	15
3.4 DIRVOŽEMIS, ŽEMĖS GELMĖS, GRUNTINIS VANDUO	16
3.5 GAMTINĖS APLINKA, SAUGOMOS TERITORIJOS, BIOLOGINĖ ĮVAIROVĖ, PAVIRŠINIS VANDUO.....	18
3.6 KRAŠTOVAIZDIS.....	23
3.7 KULTŪROS PAVELDAS	26
4 VERTINAMI APLINKOS ELEMENTAI, METODAI IR PRIEMONĖS	27
4.1 PAV PROCEDŪROS	27
4.2 NAGRINĖJAMI VARIANTAI.....	28
4.3 POVEIKIO APLINKAI ŠALTINIAI.....	28
4.4 NAGRINĖJAMI APLINKOS KOMPONENTAI	29
4.5 VERTINIMO METODAI.....	29
4.5.1 <i>Triukšmas</i>	29
4.5.2 <i>Aplinkos oro tarša</i>	30
4.5.3 <i>Aplinkos tarša kvapais</i>	30
4.5.4 <i>Vandens ir dirvožemio tarša</i>	30
4.5.5 <i>Saugomos teritorijos, miškai ir biologinė įvairovė</i>	31
4.5.6 <i>Kraštovaizdis</i>	31
4.5.7 <i>Kultūros paveldo objektai</i>	31
4.5.8 <i>Visuomenės sveikata</i>	31
4.5.9 <i>Sanitarinė apsaugos zona (SAZ)</i>	32
5 PRIEMONĖS NEIGIAMO POVEIKIO SUMAŽINIMUI	32
6 TARPVALSTYBINIS POVEIKIS	32
7 EKSTREMALIOS SITUACIJOS.....	33
8 POVEIKIO APLINKAI VERTINIMO SPRENDINIŲ KONTROLĖ IR MONITORINGO PLANAS	33
9 ALTERNATYVŲ ANALIZĖ.....	33
10 VISUOMENĖS INFORMAVIMAS IR KONSULTACIJOS.....	33
10.1 VISUOMENĖS INFORMAVIMAS PROGRAMOS RUOŠIMO ETAPE	33
10.2 INFORMAVIMAS ATASKAITOS RENGIMO ETAPE.....	33
11 VERTINIMO KOKYBĖS UŽTIKRINIMAS	34
12 SIŪLOMAS POVEIKIO APLINKAI VERTINIMO ATASKAITOS TURINYS.....	35
13 LITERATŪROS SĄRAŠAS	37

14	PRIEDAI	39
1	PRIEDAS. VISUOMENĖS SVEIKATOS PRIEŽIŪROS VEIKLOS LICENCIJA, KVALIFIKACINIAI DOKUMENTAI	39
2	PRIEDAS. „NATURA 2000“ TERITORIJOMS REIKŠMINGUMO IŠVADA	39
3	PRIEDAS. NT REGISTRO DUOMENYS, SKLYPO PLANAS	39
4	PRIEDAS. SRIS IŠRAŠAS	39
5	PRIEDAS. VISUOMENĖS INFORMAVIMO SUVESTINĖ	39
6	PRIEDAS. PAV SUBJEKTŲ IŠVADOS	39

SANTRUMPOS IR PAAIŠKINIMAI

PŪV	Planuojama ūkinė veikla
PAV	Poveikio aplinkai vertinimas
PVSV	Poveikio visuomenės sveikatai vertinimas
SAZ	Sanitarinė apsaugos zona
VSST	Valstybinė saugomų teritorijų tarnyba
ŠESD	Šiltnamio efektą sukeliančios dujos
TP	Techninis projektas

1 ĮVADAS

Klaipėdos rajone, Klaipėdos r. sav., Dauparų-Kvietinių sen., Genaičių k. ūkininkas numato naujo fermos pastato (karvidė), silosinės, skysto mėšlo rezervuaro, kieto mėšlo aikštelės bei sandėlio statybą.

Šiuo metu teritorija, kurioje numatoma įrengti gyvulininkystės kompleksą yra atvira, jokia ūkinė veikla nevykdoma, stovi apleistas, medinis, nebenaudojamas 61 kv. m ūkinis pastatas. Projekto įgyvendinimo metu bus pastatomi nauji, gyvulių auginimo procesui pritaikyti statiniai su visa sklandžiai veiklai reikalinga inžinerine infrastruktūra.

Poveikio aplinkai vertinimas atliekamas vadovaujantis Pajūrio regioninio parko direkcijos 2020-02-11 Nr. 6.4-036 planuojamos ūkinės veiklos įgyvendinimo poveikio įsteigtoms ar potencialioms „Natura 2000“ teritorijoms reikšmingumo išvada. Pagrindinė priežastis, kad būtina įsitikinti, jog sandėliuojami dideli kiekiai organinių (mėšlo ir srutų) bus apsaugoti nuo galimo patekimo į Minijos upę, bus įrengtos tinkamos prevencinės priemonės, kurios užtikrins, kad net avarijos atveju teršalai bus lokalizuojami vietoje ir per aplinkinius intakus ar gruntinius vandenį į Miniją nepateks. Natura 2000 išvada pateikta 2 priede.

Poveikio aplinkai vertinimas atliekamas vadovaujantis LR Poveikio aplinkai vertinimo įstatymo 1996 m. rugpjūčio 15 d. Nr. I-1495 nauja redakcija, kuri įsigaliojo nuo 2017-11-01 ir Planuojamos ūkinės veiklos poveikio aplinkai vertinimo tvarkos aprašu, patvirtintu LR Aplinkos ministro įsakymu 2017.10.31 Nr. D1-885.

Atliekamos šios poveikio aplinkai vertinimo procedūros:

- ▶ Parengiama poveikio aplinkai vertinimo programa (toliau programa), programa derinama su PAV subjektais, informuojama visuomenė, programą tvirtina atsakinga institucija – Aplinkos apsaugos agentūra.
- ▶ Parengiama poveikio aplinkai vertinimo ataskaita (toliau – ATASKAITA).
- ▶ Ataskaita pristatoma visuomenei.
- ▶ Ataskaita derinama su PAV subjektais. Sprendimą dėl planuojamos veiklos galimybių priima atsakinga institucija – Aplinkos apsaugos agentūra.

Programos tikslas ir užduotis: nustatyti Ataskaitos turinį ir apimtį bei joje nagrinėjamus klausimus.

PAV subjektai, kurie nagrinėjo PAV programą ir pateikė išvadas dėl PAV programos ir PAV ataskaitos:

- ▶ Nacionalinis visuomenės sveikatos centras Klaipėdos departamentas (Liepų g. 17, Klaipėda, klaipeda@nvsc.lt) raštu Nr. (3-11 14.3.2E)2-16457 PAV programai pritarė.
- ▶ Kultūros paveldo departamento prie Kultūros ministerijos Klaipėdos teritorinis padalinys (Tomo g. 2, LT-91245 Klaipėda, klaipeda@kpd.lt) raštu 2020-04-07 Nr. (9.38-A)2 KI-286 PAV programai pritarė ir PAV ataskaitos nagrinėti nepageidauja (žiūr. 7 priedas)
- ▶ Klaipėdos rajono savivaldybės administracija (Klaipėdos g. 2 LT-96130 Gargždai, savivaldybe@klaipedos-r.lt) raštu 2020-04-17 Nr. (5.1.42 E) A5-2455 PAV programai pritarė.
- ▶ Klaipėdos apskrities priešgaisrinė gelbėjimo valdyba (Trilapio g. 12, 92191 Klaipėda, klaipeda.pgv@vpgt.lt). PAV programai pritarė el.paštu.

- Valstybinė saugomų teritorijų tarnyba prie Aplinkos ministerijos (Antakalnio g. 25, LT-10312, Vilnius vstt@vstt.lt) raštu 2020-04-09 Nr. (4)-V3-435 (7.21) PAV programai pritarė.

SPRENDIMĄ dėl planuojamos ūkinės veiklos leistinumą pasirinktoje vietoje priims atsakinga institucija – **Aplinkos apsaugos agentūra** (A. Juozapavičiaus g. 9, LT-09311 Vilnius, tel. (8) 706 62008, faksas (8) 706 62000, www.gamta.lt).

2 INFORMACIJA APIE PLANUOJAMĄ ŪKINĘ VEIKLĄ

2.1 Planuojamos ūkinės veiklos aprašymas

Planuojama ūkinė veikla – galvijų auginimas teritorijoje, kurios Kad. Nr. 5538/0012:324, Projekto įgyvendinimo metu bus pastatomi naujas melžiamų karvių tvartas, auginimo procesui pritaikyti statiniai su visa sklandžiai veiklai reikalinga inžinerine infrastruktūra. PŪV vykdytojas gali versti gyvulininkyste, tam turi ūkininko pažymėjimą. Ūkininko pažymėjimas pateiktas 3 priede.

Priklausomai nuo aplinkos oro teršalų ir kvapų sklaidos atmosferos pažemio sluoksnyje modeliavimo rezultatų, jei bus viršijamos didžiausios leistinos oro teršalų koncentracijos aplinkos ore, PŪV vykdytojas numatys taršos mažinimo priemones (technologines, mikrobiologines ir kt.).

Pagal Statistikos departamento prie Lietuvos Respublikos Vyriausybės direktoriaus 2007-10-31 įsakymą Nr. DJ-226 „Dėl ekonominės veiklos rūšių klasifikatoriaus patvirtinimo“ (Žin., 2007, Nr. 119-4877), pareiškiamą ūkinė veikla priskiriama – pieninių galvijų auginimo veiklai (01.41) (1 lentelė).

1. lentelė. Planuojama ūkinė veiklos charakteristika.

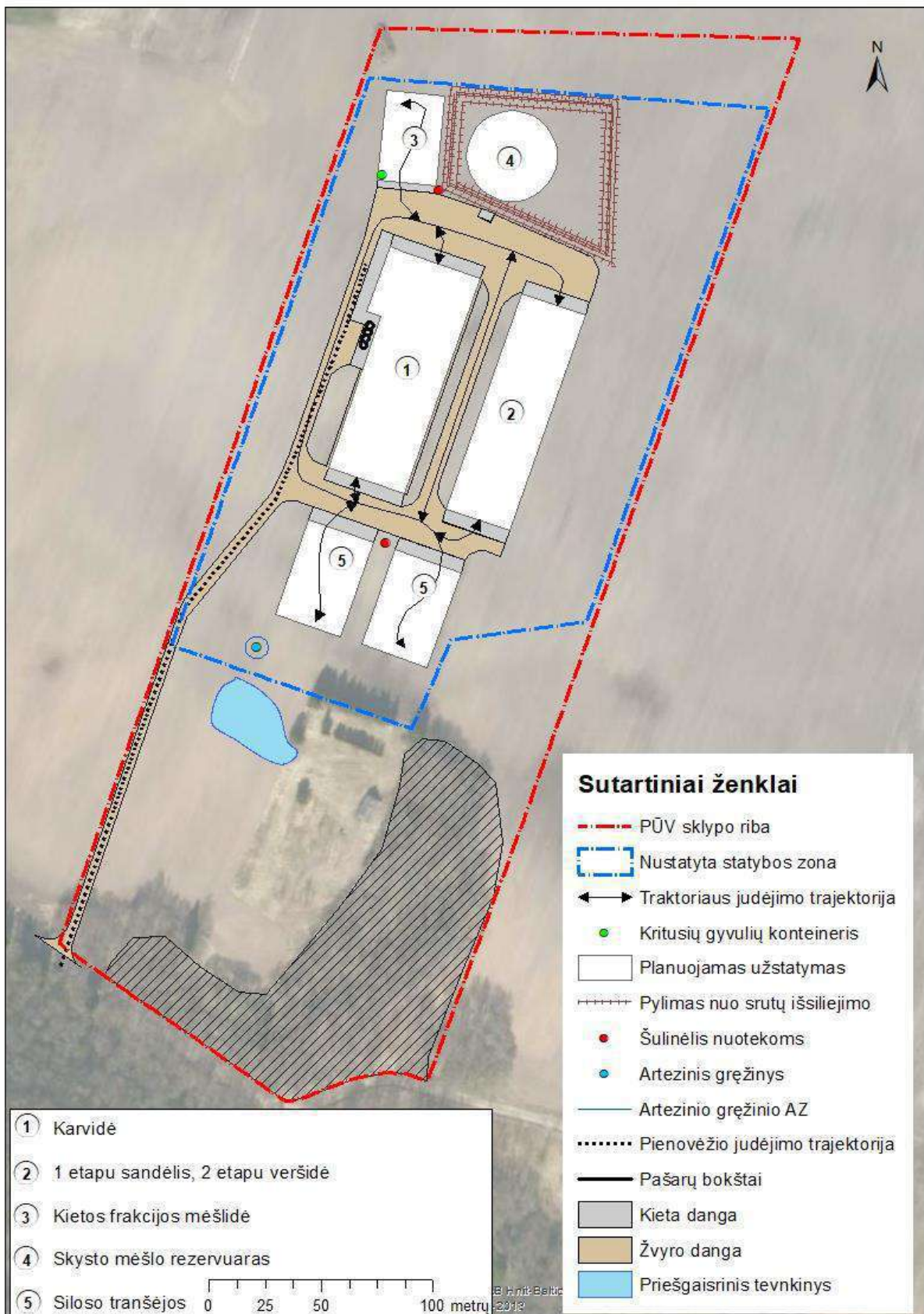
Sekcija	Skyrius	Grupė	Klasė	Pavadinimas
A				Žemės ūkis, miškininkystė ir žuvininkystė
	01			Augalininkystė ir gyvulininkystė, medžioklė ir susijusių paslaugų veikla
		01.4		Gyvulininkystė
			01.41	Pieninių galvijų auginimas

Planuojamo projekto įgyvendinimo metu ketinama įrengti gyvulių auginimo ūkį ir vykdyti žalio pieno gavybą. Planuojama ūkinė veikla būtų įgyvendinta 2 etapais. Pirmuoju etapu būtų įgyvendinti šiuo metu rengiami techninio projekto sprendiniai, kuriuo ketinama pastatyti karvidės pastatą ir sandėlį (2020 - 2021 m.), skysto mėšlo rezervuarą, mėšlidę, siloso tranšėjas. Antruoju etapu pastatytą sandėlį rekonstruoti į veršidės pastatą ir laikyti ūkio prieauglį (2024 m. – 2025 m.).

Planuojami sprendiniai

Pagal šiuo metu rengiamus techninius projektus yra planuojama pastatyti/įrengti:

- karvidės pastatą (1 vnt.) (laikyti karves 248 vnt. (248 SG) ir prieauglį);
- sandėlį (1 vnt.) (laikyti ūkio techniką) 1 projekto etapas, šiam variantui rengiamas TP. 2 etapu planuojama sandėlį rekonstruoti į veršidę ir laikyti ūkio prieauglį.
- skysto mėšlo rezervuarą (1 vnt.)
- apsauginį pylimą, skysto mėšlo išsiliejimo prevencijai užtikrinti.
- kietos frakcijos mėšlo aikštelę (1 vnt.)
- Silosines (2 vnt.);
- pašarų bokštus (4 vnt.);
- artezinį požeminio vandens gręžinį;
- priešgaisrinį vandens tvenkinį
- sklandžiai galvijų auginimo veiklai reikalingą inžinerinę infrastruktūrą (elektros, vandens ir nuotekų tinklus, privažiavimo kelius, kietomis dangomis ir žvyru dengtos transporto judėjimo trajektorijos).



1. Pav. Planuojama ūkinė veiklos sprendiniai, transporto judėjimo trajektorija

Planuojamoje galvijų fermoje (karvidėje) numatytos 248 vietos karvėms, 120 vietų galvijų prieaugliui (veršeliams) iki 1 metų ir 25 vietos galvijų prieaugliui nuo 1 iki 2 m amžiaus. Bendras maksimalus gyvulių skaičius įgyvendinus techninio projekto sprendinius sudarys **393 vnt.** arba 295,5 SG. Į sklypą įvažiuojama iš pietinėje pusėje besiribojančio vietinės reikšmės kelio.

2 etapu, po kelerių metų rekonstruojamas sandėlis į veršidės pastatą ir jame laikomi ūkyje esantis prieauglis. Po sandėlio rekonstrukcijos gyvulių struktūrą sudarys 298 karvės, 298 prieauglis (veršeliai) iki 1 metų, ir 224 prieauglis nuo 1 iki 2 m amžiaus. Planuojama, kad visas prieauglis bus laikomas veršidės pastate. Bendras maksimalus gyvulių skaičius po sandėlio rekonstrukcijos sudarytų **820 vnt.** arba 529,3 SG.

2. Lentelė. Planuojama gyvulių struktūra įgyvendinus techninio projekto sprendinius (1 etapas) ir po sandėlio rekonstrukcijos (2 etapas)

Galvijų grupės	1 etapas (įgyvendinus techninio projekto sprendinius)		2 etapas (rekonstravus sandėlį į veršidės pastatą)	
	Vnt.	SG	Vnt.	SG
Karvės				
Melžiamos	206	206	248	248
Užtrūkusios	42	42	50	50
Veršeliai ir telyčios				
veršeliai iki 2 mėn. amžiaus	10	2,5	24	6
veršeliai nuo 2 iki 6 mėn. amžiaus	20	5	50	12,5
veršeliai ir telyčios nuo 6 iki 12 mėn. amžiaus	45	11,25	75	18,75
telyčios nuo 12 iki 15 mėn. amžiaus	5	3,5	36	25,2
apvaisintos telyčios nuo 15 iki 24 mėn. amžiaus	10	7	113	79,1
Veršeliai ir buliukai				
veršeliai iki 2 mėn. amžiaus	10	2,5	24	6
veršeliai nuo 2 iki 6 mėn. amžiaus	20	5	50	12,5
auginami veršeliai ir buliukai nuo 6 iki 12 mėn. amžiaus	15	3,75	75	12,5
penimi buliukai nuo 12 iki 18 mėn. amžiaus	10	7	75	52,5
VISO:	393	295,5	820	529,3

SG skaičius nustatytas vadovaujantis LR aplinkos ministro ir LR žemės ūkio ministro 2005 m. liepos 14 d. įsakymu Nr. D1-367/3D-342 „Dėl mėšlo ir srutų tvarkymo aplinkosaugos reikalavimų aprašo patvirtinimo“.

3. lentelė. Gyvulių skaičius SG

Gyvulių grupė	Vienas gyvulys sudaro SG
Karvės	1
Galvijų prieauglis nuo 1 iki 2 m. amžiaus	0,7
Galvijų prieauglis (veršeliai) iki 1 m.	0,25

Galvijų auginimo metu, pagrindinė gaunama produkcija – žalias pienas. Planuojami produkcijos kiekiai pateikti 4 lentelėje.

4. lentelė. Planuojami produkcijos kiekiai

Produktas	Kiekis per metus	
	1 etapas	2 etapas
Žalias pienas	1800 t	2086 t

Laikymo, auginimo, šėrimo, melžimo technologija

Analizuojamoje teritorijoje planuojama auginti melžiamas, užtrūkusias karves bei jų prieauglį (telyčaitės ir buliukai iki 6 mėnesių amžiaus bei nuo 6 mėnesių iki 2 metų amžiaus). Planuojamoje karvidėje yra suprojektuotos besaičio laikymo guoliavietės ir besaičio laikymo gardai. Technologiniai sprendimai priimti pagal „Galvijų pastatų technologinio projektavimo taisyklės. ŽŪ TPT 01 : 2009“. Karvidės pastatas planuojamas iš monolitinių gelžbetoninių plokščių ir sutankinto šalčiui atsparaus pagrindo. Planuojamos betono susitraukimo siūlės, kurios visos bus užpildytos specialia sandaria elastinga medžiaga. Galvijų laikymo patalpose visos grindys bus lygios, neslidžios, mažai laidžios šilumai, nelaidžios drėgmei, atsparios srutomis ir dezinfekuojantiems skysčiams. Galvijų vaikščiojimo vietose betoninės grindys įstrižai rifljuojamos 100-120 mm tinkleliu, išklojamos minkštomis neslidžiomis dangomis. Guoliaviečių ir praėjimo grindų nuolydis 3 proc. į mėšlo tako pusę.

Projektuojamų pastatų ventiliacija natūrali, taikant natūralaus (plyšinę) vėdinimo sistemą. Šviežias oras patenka per šoninėse sienose esančias angas (per didžiąją dalį fasadų ilgio), kurių dydis reguliuojamas pripučiamų ventiliacinių užuolaidų sistemos pagalba. Užterštas oras šalinamas per kraige įrengtas nereguliuojamo ar reguliuojamo ploto plyšį.

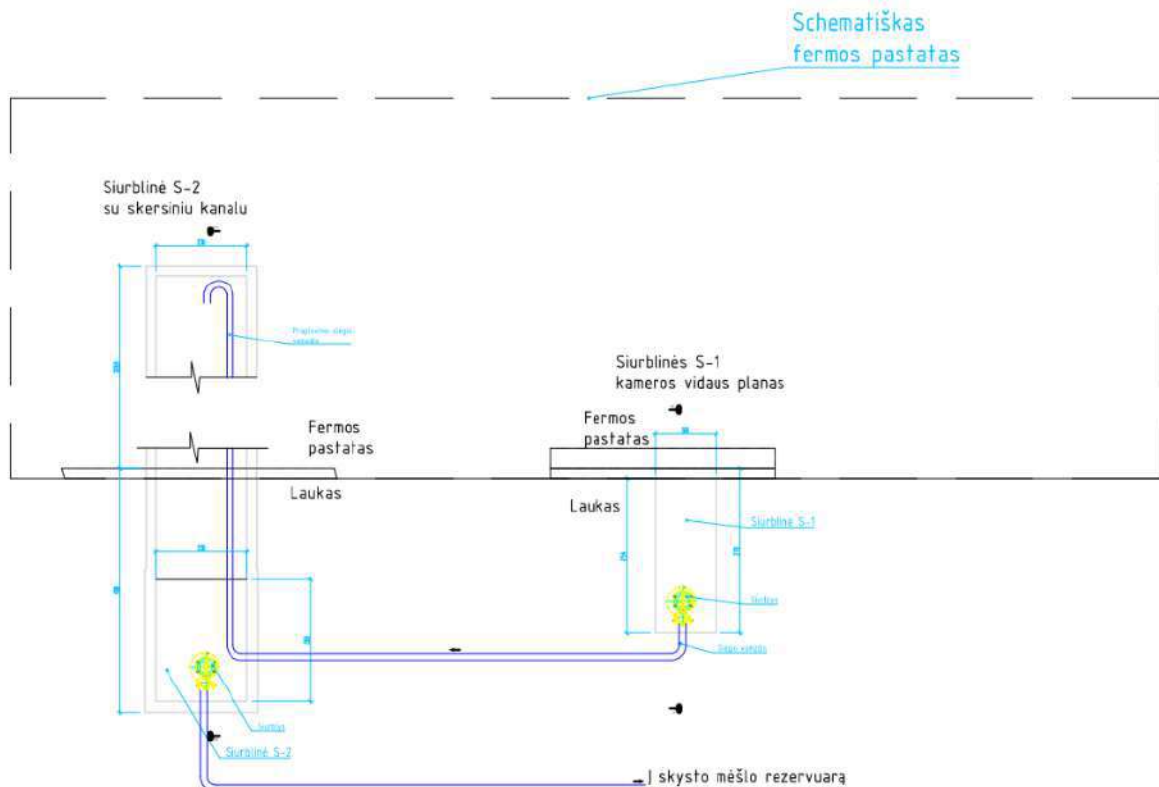
Gyvuliai šeriami silosu, šienainiu, kombinuotaisiais pašarais du kartus dienoje, pašarus išduodant į lovius robotų pagalba. Girdymui bus įrengtos automatinės girdyklos.

Karvės bus melžiamos naudojant automatines melžimo sistemas. Melžimui bus naudojami 4 melžimo robotai, su automatiškai reguliuojamu (priverstiniu) karvių judėjimu. Automatinio melžimo technologija tokia: karvė įeina į melžimo aikštelę; fiksuojama karvės stovėjimo vieta; valomas tešmuo ir surandami speniai; uždedami melžikliai ir pradedamas melžimas; baigus melžti, nuimami melžikliai; dezinfekuojami speniai; plaunami ir dezinfekuojami melžimo įrenginiai.

Pašaras kaupiamas siloso tranšėjose. Siloso tranšėjos yra dengiamos specialia silosuoties pašarams skirta plėvele.

Mėšlo šalinimo technologija

Karvidėje mėšlas bus šalinamas transporterių sistema į skersinį kanalą, o iš jo nuplaunamos slėginiu vamzdžiu į siurblinę ir išpumpuojamos slėginiu sandariu vamzdynu į skystojo mėšlo rezervuarą.



2. Pav. Skysto mėšlo technologinio proceso schema

Kraikas numatomas tik veršeliams, prieaugliui ir atskirtoms karvėms. Susidaręs tirštas mėšlas krautuvo pagalba bus išvežamas du kartus dienoje į projektuojamą kieto mėšlo mėšlidę.

Skysto mėšlo rezervuaras ir mėšlidė bus iš monolitinio gelžbetonio pagrindo. Mėšlidės atraminės sienelės aukštis sieks 2 m., o skysto mėšlo rezervuaro konstrukcijos aukštis 5m. Aplink skysto mėšlo rezervuarą papildomai bus suformuojamas apsauginis pylimas, dėl galimo sručių

Skystasis mėšlas iš kauptuvo 2 kartus per metus, kas 6 mėn. bus išvežamas į ūkininko valdomus laukus tręšti.

Įgyvendinus 2 projekto etapą (rekonstravus sandėlio pastatą į veršidę), veršidėje susidarys tik kietos frakcijos mėšlas kuris bus šalinamas krautuvu į mėšlidę.

Naudojamos žaliavos

Naudojamos žaliavos – pašarai (kombinuoti pašarai, silosas ir vanduo). Kombinuoti pašarai pagal poreikį bus užpildomi pašarų bokštuose.

5. lentelė. Planuojamos naudoti žaliavos, jų kiekiai.

Eil. Nr.	Žaliavos	Kiekis per metus	
		1 etapas	2 etapas
1.	Vanduo	11307,7	16592,9m ³
2.	Kombinuotieji pašarai	643 t/m.	963 t
3.	Silosas (žolių, kukurūzų ir kt.)	2604 t	3895 t

Melžimo procesui numatoma naudoti dezinfekcinius skysčius: Kas kartą po melžimo dezinfekuojami speniai, plaunami ir dezinfekuojami melžimo įrenginiai.

6. lentelė. Planuojamos naudoti cheminės medžiagos.

Eil. Nr.	Cheminės medžiagos pavadinimas	Kiekis per metus	
		1 etapas	2 etapas
1.	Dezinfekcinė priemonė „Nightwash“	1425 l	1425 l
2.	Dezinfekcinė priemonė „AMS Cleaner“	1425 l.	1425 l.
3.	Dezinfekcinė priemonė „Prie Post Iodine“	1090 l	1314 l
4.	Dezinfekcinė priemonė „Iodine extra“	1090 l	1314 l

Energetiniai ištekliai. Energetinėms reikmėms bus naudojama elektros energija, dyzelinas (autotransportui).

Elektros tiekimas numatomas prisijungiant nuo esamų AB „ESO“ tinklų. Prisijungimas prie ESO tinklų projektuojamas atskiru projektu. Didžiausia sunaudojamos elektros energijos dalis sunaudojama gyvulių vėdinimui ir apšvietimui. Darbuotojų buitinių poreikių tenkinimui tenka tik nedidelė dalis.

Kuras į autotransporto priemones bus pilamas degalinėse. Kuro atsargų laikyti teritorijoje nenumatoma.

Šildymas numatomas tik buitinėse – administracinėse patalpose su elektros energiją naudojančiais šildytuvais (taip pat bus panaudota pieno šaldymo įrenginių atiduodama energija). Elektros šildytuvų naudojimas numatomas pagal darbuotojų poreikį ir gamintojo technines specifikacijas.

7. lentelė. Planuojami naudoti energetiniai ištekliai, jų kiekis per metus.

Eil. Nr.	Energetiniai ir technologiniai ištekliai	Prognozuojamas sunaudojimas per metus	
		1 etapas	2 etapas
1.	Elektros energija	~200 tūkst. kWh	~200 tūkst. kWh
2.	Dyzelinas	~2 t	~2 t

Gamtiniai ištekliai. Planuojamos vykdyti ūkinės veiklos metu vienintelis numatomas naudoti gamtinis išteklius yra požeminis vanduo. Kitų gamtos išteklių naudojimas nenumatomas. Planuojama įrengti naują artezinį požeminio geriamojo vandens gręžinį gyvulių girdymui ir darbuotojų buitiniams poreikiams. Artezinio gręžiniui yra parengtas projektas. Gręžinys projektuojamas ūkininkui priklausančiame žemės sklype. Gręžinio našumas 7 m³/val. Gręžinys nepatenka į požeminio vandens proteržio zoną bei į kitų vandenviečių apsaugas zonas. Naujai įrengtas gręžinys bus įregistruotas Lietuvos geologijos tarnybos gręžinių registre.

8. lentelė. Planuojami naudoti gamtos ištekliai, jų kiekis per metus.

Eil. Nr.	Gamtiniai ištekliai	Prognozuojamas sunaudojimas per metus m ³	
		Įgyvendinus TP sprendinius 1 etapas	2 etapas
1.	Vanduo	11307,7	16592,9

Nuotekų susidarymas, tvarkymas

Analizuojamo objekto eksploatacijos metu susidaro buitinės, gamybinės ir paviršinės – lietaus ir sniego tirpimo, nuotekos. Buitinės nuotekos susidaro buitinėse patalpose (iš tualetų, praustuvų ir t.t) kurios patenka į nuotekų siurblinę ir siurblio pagalba perpumpuojamos į skysto mėšlo rezervuarą.

Gamybinės nuotekos. Ūkio veiklos metu gamybinės nuotekos susidaro nuo silosinių ir melžimo aikštelių. Nuo priemelžio aikštelių skystas mėšlas patenka į slalomo kanalų sistemą. Iš jos į projektuojamą siurblinę, kur panaudojamas nuplauti skersiniam kanalui ir perpumpuojamas į skystojo mėšlo rezervuarą. Susidaręs paviršinis vanduo nuo silosinių ir siloso sultys savitaka patenka į nuotekų surinkimo šulinėlį, iš kurio perpumpuojama į esamus skysto mėšlo rezervuarus.

Paviršinės (lietaus ir sniego tirpsmo) nuotekos. Šios nuotekos susidaro nuo ūkyje esančių pastatų stogų. Lietaus vandeniui surinkti nuo stogų yra suprojektuota lietaus nuvedimo sistema iš metalinių latakų ir lietvamzdžių. Lietaus nuotekas numatyta išleisti į statytojo sklype kasamą kūdrą.

Ūkyje paviršinės (lietaus) nuotekos nesusirenkamos nuo kietų dangų – privažiavimų ir aikštelių (danga žvyras). Vadovaujantis Lietuvos Respublikos aplinkos ministro 2007 m. balandžio 2 d. Nr. D1-193 įsakymu „Dėl Paviršinių nuotekų tvarkymo reglamento patvirtinimo“ (Toliau Paviršinių nuotekų reglamentu) ūkyje nėra galimai teršiamų teritorijų.

Susidarančių nuotekų kiekiai ir jų sutvarkymo būdai bus pateikti PAV ataskaitoje.

Atliekų susidarymas, tvarkymas

Planuojamos ūkinės veiklos (PŪV) metu atliekos susidaro gyvūnų auginimo patalpų eksploatacijos metu, ūkio buitinių patalpų, ūkį aptarnaujančių autotransporto priemonių ir įrangos eksploatacijos metu. Susidarančios atliekos perduodamos atliekas tvarkančioms įmonėms, registruotoms valstybiniame atliekas tvarkančių įmonių registre.

Susidarančių atliekų kiekiai ir jų sutvarkymo būdai bus pateikti PAV ataskaitoje.

Nugaišusiems ar dėl ligų numarintiems gyvuliams ar kitokioms gyvūnų atliekoms laikyti bus įrengtas uždaras konteineris. Konteineris planuojamas šalia projektuojamos mėšlidės atokiau nuo gyvulių auginimo vietų. Atvažiuos specialiam transportui, gaišenos sukraunamos į specialius uždengtus, sandarius konteinerius ir išvežamos į gyvūninės kilmės atliekų tvarkymo įmonę UAB „Rietavo veterinarinė sanitarija“ su kuria bus sudaryta gaišenų išvežimo sutartis.

Gyvulių auginimo metu susidariusį skystą ir tirštą (kraikinį) mėšlą atliekomis galima laikyti sąlyginai, nes jos vėliau panaudojamos kaip trąša ūkininkuose dirbamuose laukuose. Mėšlas ir srutos tvarkomos vadovaujantis Lietuvos Respublikos aplinkos ministro ir Lietuvos Respublikos žemės ūkio ministro 2011 m. rugsėjo 26 d. įsakymu Nr. D1-735/3D-700 „Dėl aplinkos ministro ir žemės ūkio ministro 2005 m. liepos 14 d. įsakymo Nr. D1-367/3D-342 "Dėl Aplinkosaugos reikalavimų mėšlui ir srutomis tvarkyti aprašo patvirtinimo" pakeitimo“.

PAV ataskaitoje bus pateikti susidarantys mėšlo kiekiai, skysto mėšlo ir kieto mėšlo aikštelių talpų pagrindimai, prevencija nuo skysto mėšlo išsiliejimo, bei ūkininko deklaruojami žemės plotai, kurių pakanka susidariusiam mėšlui paskleisti.

Kaip prevencinė priemonė, nuo galimo skysto mėšlo išsiliejimo avarijos atveju, bus suprojektuotas aukščio apsauginis pylimas. Atitvertos teritorijos dugnas bus išklojamas plėvele, tam kad išsiliejusios srutos neinfiltruotus į gruntą. Pylimo fizikiniai parametrai (aukštis, plotas, tūris) bei išsiliejusių srutų, nuotekų kiekiai bus pateikti PAV ataskaitoje, bei visi kiti reikalingi skaičiavimai pagrindžiantys kad prevencinė priemonė yra tinkama.

Susidariusios srutos ir užterštas kritulių vanduo srutomis nuo kieto mėšlo aikštelės latakais subėgs į šalia projektuojamą nuotekų šulinėlį iš kurio siurblio pagalba bus perpumpuojamos į skysto mėšlo rezervuarą.

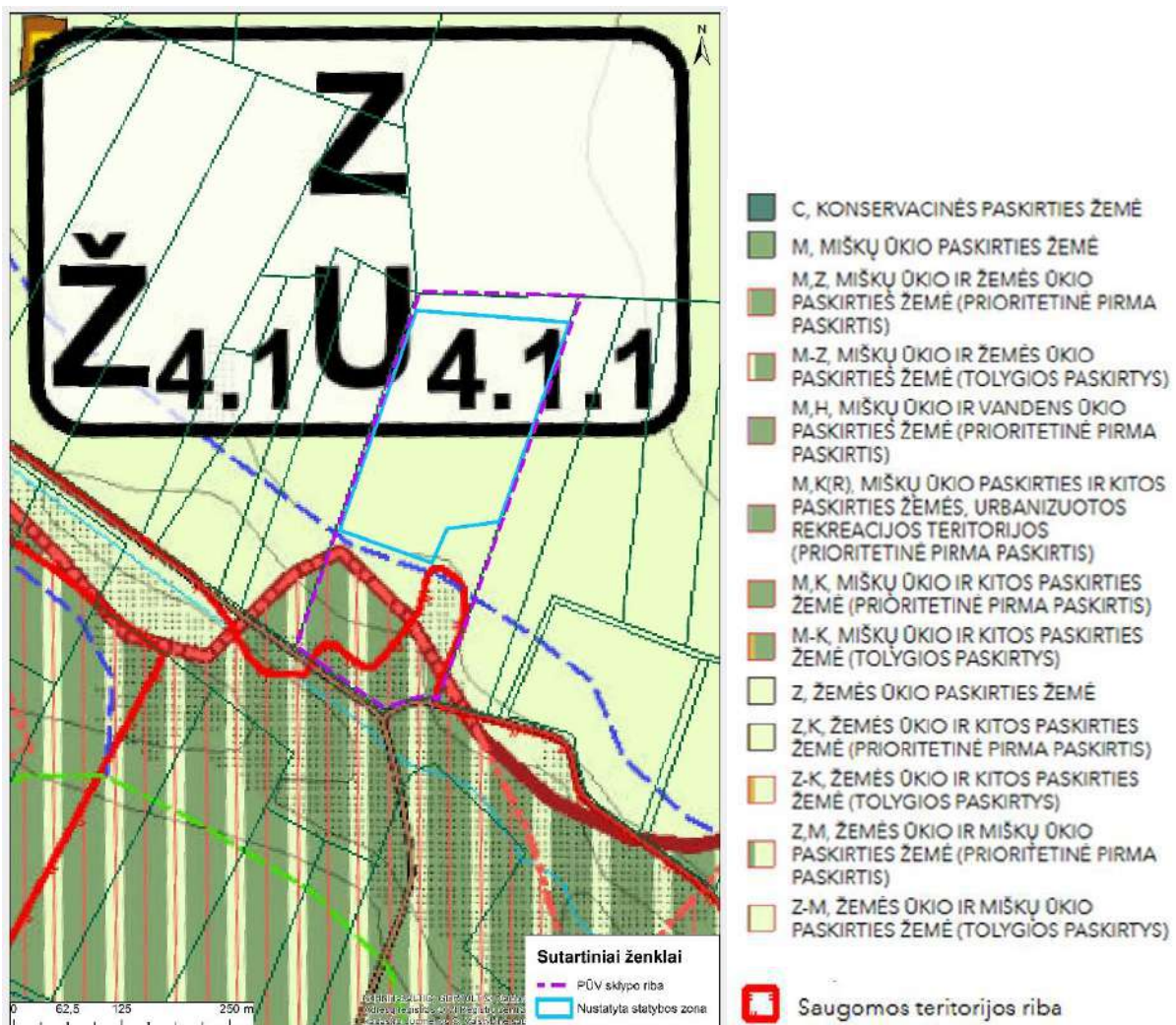
2.2 Projekto įgyvendinimo etapai

Planuojamai ūkinei veiklai numatomi šie tolimesni įgyvendinimo etapai:

- 2020 – 2021 m. pradžia. paruošiamieji darbai: atliekamas PŪV poveikio aplinkai vertinimas įgyvendinus abu projekto etapus, gavus teigiamą išvadą kad planuojamoje teritorijoje ūkinė veikla galima, rengiami kiti privalomieji dokumentai.
- 2021-2022 m. 1 projekto etapo statyba, įrengimas ;
- 2024-2025 m. sandėlio rekonstrukcija į veršidę, 2 projekto etapas..

2.3 Planavimo dokumentai, sklypo aprašymas

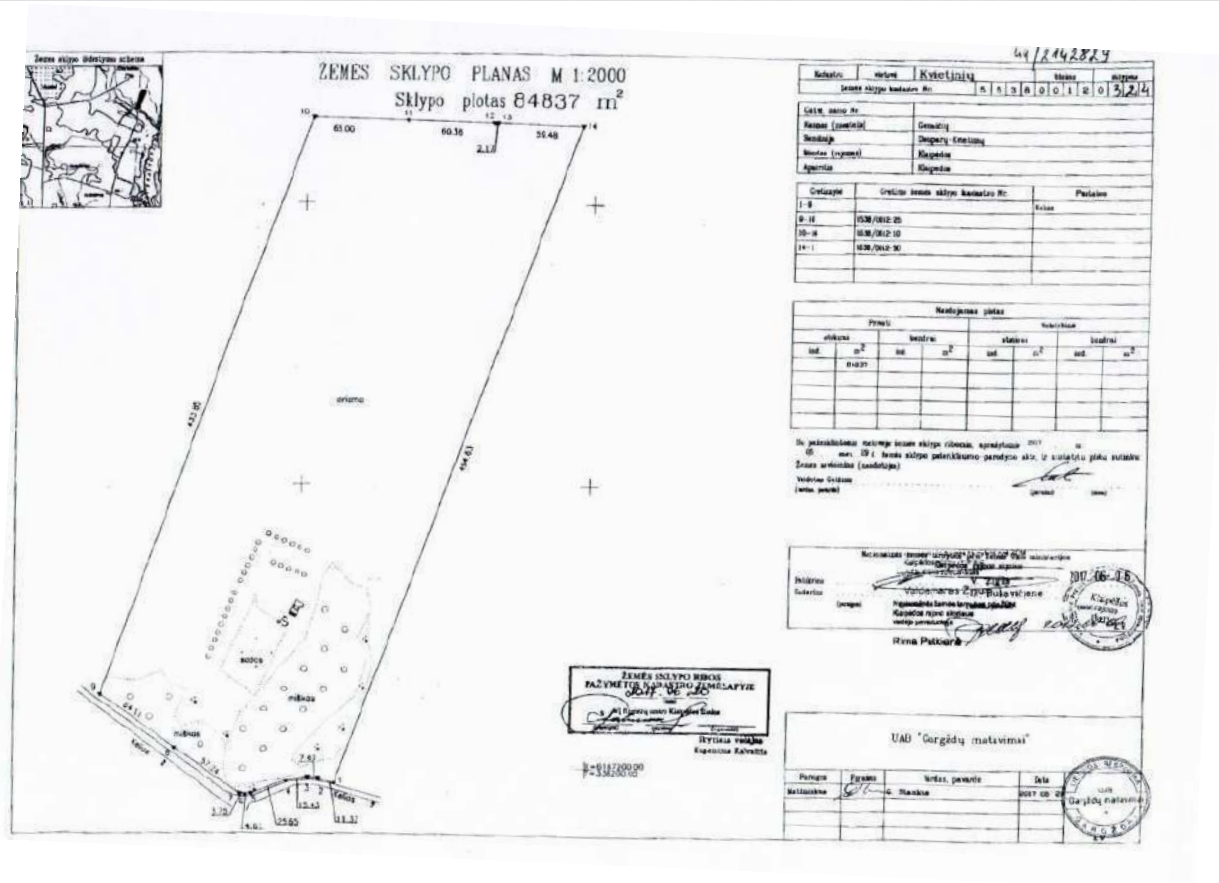
Remiantis „Klaipėdos rajono savivaldybės teritorijos bendrasis planas“ (Vadovaujantis Klaipėdos rajono savivaldybės tarybos 2017-03-30 sprendimu Nr. T11-97 „Dėl Klaipėdos rajono savivaldybės teritorijos bendrojo plano sprendinių, patvirtintų Klaipėdos rajono savivaldybės tarybos 2011 m. vasario 24 d. sprendimu Nr. T11-111 „Dėl Klaipėdos rajono savivaldybės teritorijos bendrojo plano patvirtinimo“ koregavimo ir Klaipėdos rajono savivaldybės teritorijos bendrojo plano sprendinių koregavimo planavimo darbų programa, pakoreguoti Klaipėdos rajono savivaldybės teritorijos bendrojo plano sprendiniai.) žemės naudojimo ir apsaugos reglamentų brėžinio sprendimais, teritorija, kurioje numatoma PŪV, priskiriama žemės ūkio paskirties žemėms, intensyvaus tradicinio ūkininkavimo ūkinių agrarinių teritorijų sklypams (Ž 4.1) ir kitos paskirties žemėms, ekstensyvaus (dispersiško) užstatymo bendrojo tvarkymo gyvenviečių ar jų dalių sklypams (U 4.1.1) ir patenka į saugomos teritorijos ribas, tačiau jokios statybos ar ūkinė veikla saugomoje teritorijoje yra neplanuojamos (žr. 3 pav.).



3. pav. Ištrauka iš Klaipėdos rajono savivaldybės bendrojo plano sprendinių žemės naudojimo ir apsaugos reglamentų brėžinio

Analizuojamas sklypas (unikalus nr. 4400-4643-5085), kuriame numatoma pastato statyba, yra Klaipėdos rajono savivaldybėje, Dauparų-Kvietinių seniūnijoje, Genaičių kaime. Kaimas Klaipėdos rajono savivaldybės šiaurinėje dalyje, 11 km nuo Dauparų (sklypo kad. Nr. 5538/0012:324 Kvietinių k.v.). Sklypas valdomas asmenine nuosavybės teise.

Pagrindinė žemės sklypo naudojimo paskirtis – žemės ūkio. Žemės sklypo naudojimo būdas – kiti žemės ūkio paskirties žemės sklypai. Žemės sklypo plotas – 8,4837 ha.



4. Pav. Analizuojamo žemės sklypo planas

Aplinkinė teritorija – už maždaug 1 km esantis Utrių kaimas su keletu sodybų ir žemės ūkio laukais. Už 2 km – Piktėkių, Gribžinių, Vaitelių kaimai. Sklypui yra parengtas Kaimo plėtros žemėtvarkos projektas.

Sklypo teritorijoje yra apleistas pastatas, melioracijos sistemos. Kitų inžinerinių tinklų nėra. Yra esamas privažiavimas. Želdinių nėra. Analizuojama teritorija šiaurinėje, vakarinėje ir rytinėje pusėje ribojasi su eksploatuojamomis žemės ūkio paskirties teritorijomis, pietinėje pusėje ribojasi su Genaičių gatve.

Sklypui galioja specialiosios žemės ir miško naudojimo sąlygos:

- Paviršinių vandens telkinių apsaugos zonos (VI skyrius, septintasis skirsnis)
- Kraštovaizdžio draustiniai (V skyrius, dvidešimt antrasis skirsnis)
- Gamtiniai ir kompleksiniai draustiniai (V skyrius, aštuntasis skirsnis)
- Miško žemė (VI skyrius, trečiasis skirsnis)
- Melioruotos žemės ir melioracijos statinių apsaugos zonos (VI skyrius, antrasis skirsnis)
- Kelių apsaugos zonos (III skyrius, antrasis skirsnis)

Žemės sklypo planas, sklypo išrašas pateikti dokumente 4 priede.

3 Teritorijos įvertinimas

3.1 Administracinė priklausomybė, gyvenamoji, visuomeninė-komercinė aplinka

Planuojama ūkinė veikla – pieninių galvijų auginimas bus vykdoma Klaipėdos rajono savivaldybėje, Dauparų - Kvietinių seniūnijoje, Genaičių kaimo teritorijoje esančiame sklype, kurio Kad. Nr.

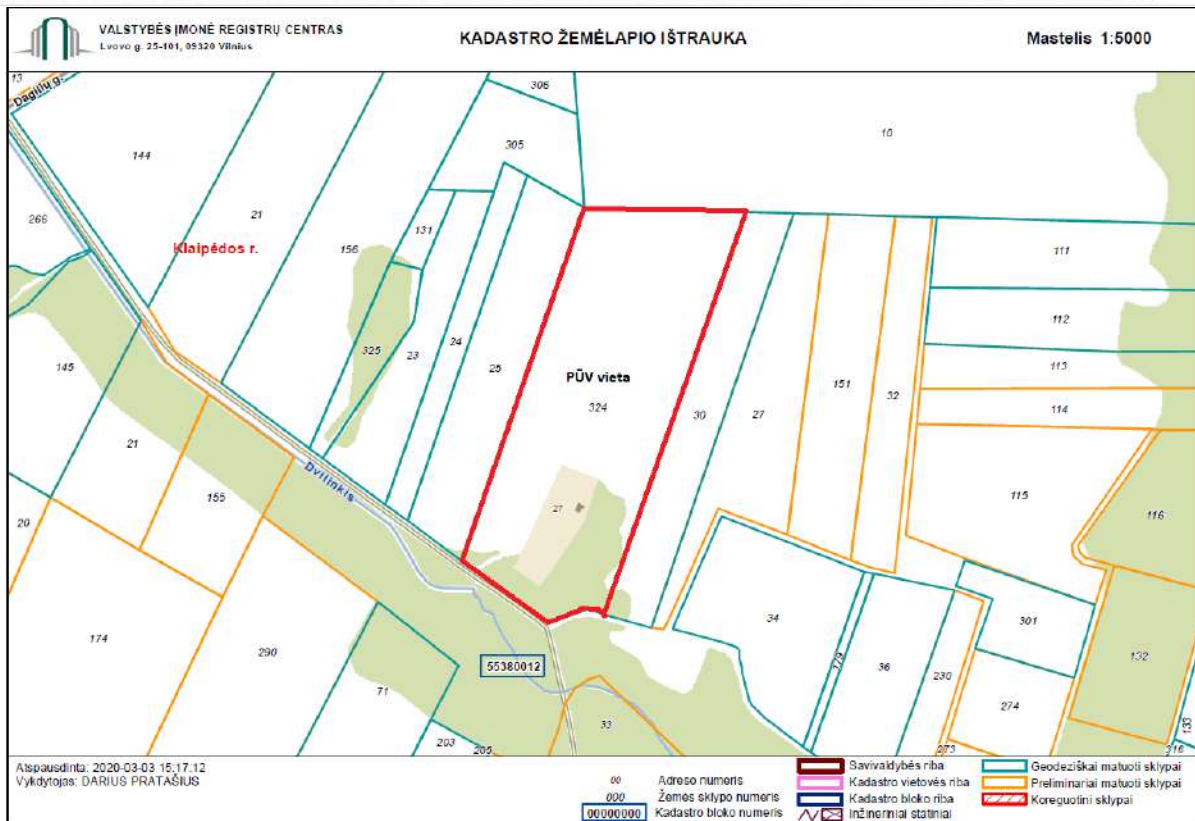
5538/0012:324. Administraciniu požiūriu analizuojamas galvijų ūkis bus statomas Genaičių kaime, tačiau šis kaimas nėra intensyviai apgyvendintas. Didesnė apgyvendinta teritorija – Utrių kaimas, nuo PŪV sklypo ribos nutolęs ~1,5 km pietryčių kryptimi. Planuojamas galvijų ūkis bus statomas dirbamų laukų apsuptyje iki artimiausio inžinerinio objekto Dagilių g. ~717 m vakarų kryptimi.



5. pav. Planuojamo įgyvendinti objekto artimiausia aplinka

Planuojamai ūkinei veiklai numatoma vykdyti Klaipėdos raj. savivaldybėje (joje 2020 m pradžioje gyveno 60 139 gyventojai), iš kurių 4060 gyv. gyveno Dauparų – Kvietinių seniūnijoje. Artimiausios gyvenvietės yra Utrių bei Vaitelių kaimai, remiantis Dauparų – Kvietinių seniūnijos pateiktais duomenimis 2020 m. pradžioje 38 gyv. Utrių kaime bei 192 gyv. Vaitelių k. Nuo PŪV vietos šios gyvenvietės nutolusios atitinkamai ~1,4 km bei ~2,7 km šiaurės vakarų kryptimi.

Šio objekto artimiausia gretimybė nėra gausiai apgyvendinta, artimiausias gyvenamasis pastatas nuo PŪV sklypo ribos nutolęs 915 m pietryčių kryptimi, nuo numatytos statybos ribos 993 m. Kiti gyvenamieji pastatai nutolę dar didesniais atstumais visomis kryptimis. Remiantis registrų centro duomenimis šio gyvenamojo pastato adresas Genaičių g. 31, Genaičių k., Dauparų-Kvietinių sen., Klaipėdos r. sav.



6. pav. Kadastro žemėlapis ištrauka

Planuojamam statyti galvijų ūkiui artimiausios visuomeninės įstaigos:

- gydymo įstaiga - Lapių ambulatorija, nuo analizuojamo objekto nutolusi apie 3,8 km pietryčių kryptimi;
- mokymo įstaiga – Klaipėdos r. Lapių pagrindinė mokykla, nuo analizuojamo objekto nutolusi apie 3,9 km pietryčių kryptimi;

3.2 Aplinkos kokybė

Analizuojamai teritorijai Aplinkos apsaugos agentūra neturi parengusi oro teršalų sklaidos žemėlapių, o veikiančios OKT stotelės yra įrengtos toliau nei 2 km spinduliu. Todėl esama (foninė) oro tarša bus identifikuota pateikus prašymą Aplinkos apsaugos agentūrai jog pasidalintu duomenimis apie išmetamus teršalų kiekius į aplinkos orą 2 km spinduliu nuo planuojamos ūkinės veiklos.

Duomenų apie triukšmo lygį analizuojamoje teritorijoje nėra.

Duomenų apie kvapų šaltinius ir jų skleidžiamą kvapą analizuojamoje teritorijoje 2 km spinduliu nuo PŪV sklypo ribos nėra.

3.3 Informacija apie teritorijos taršą praeityje

Remiantis Lietuvos geologijos tarnybos duomenų bazės GEOLIS potencialių geologinės aplinkos taršos šaltinių žemėlapiu [23], analizuojamoje teritorijoje ir jos gretimybėje potencialių aplinkos taršos židinių nėra. Artimiausias potencialus aplinkos taršos šaltinis nuo PŪV sklypo nutolęs apie 3,7 km.

- Sandėlis (Klaipėdos r. sav., Vėžaičių sen., Lapių k.), nuo analizuojamo sklypo nutolęs ~3,7 km pietryčių kryptimi;
- Sandėlis (Kretingos r. sav., Žalgirio sen., Šašaičių k.), nuo analizuojamo sklypo nutolęs ~4,5 km šiaurės vakarų kryptimi;
- Sąvartynas (Klaipėdos r. sav., Kretingalės sen., Grauminės k.), nuo analizuojamo sklypo nutolęs ~5,3 km vakarų kryptimi.

3.4 Dirvožemis, žemės gelmės, gruntinis vanduo

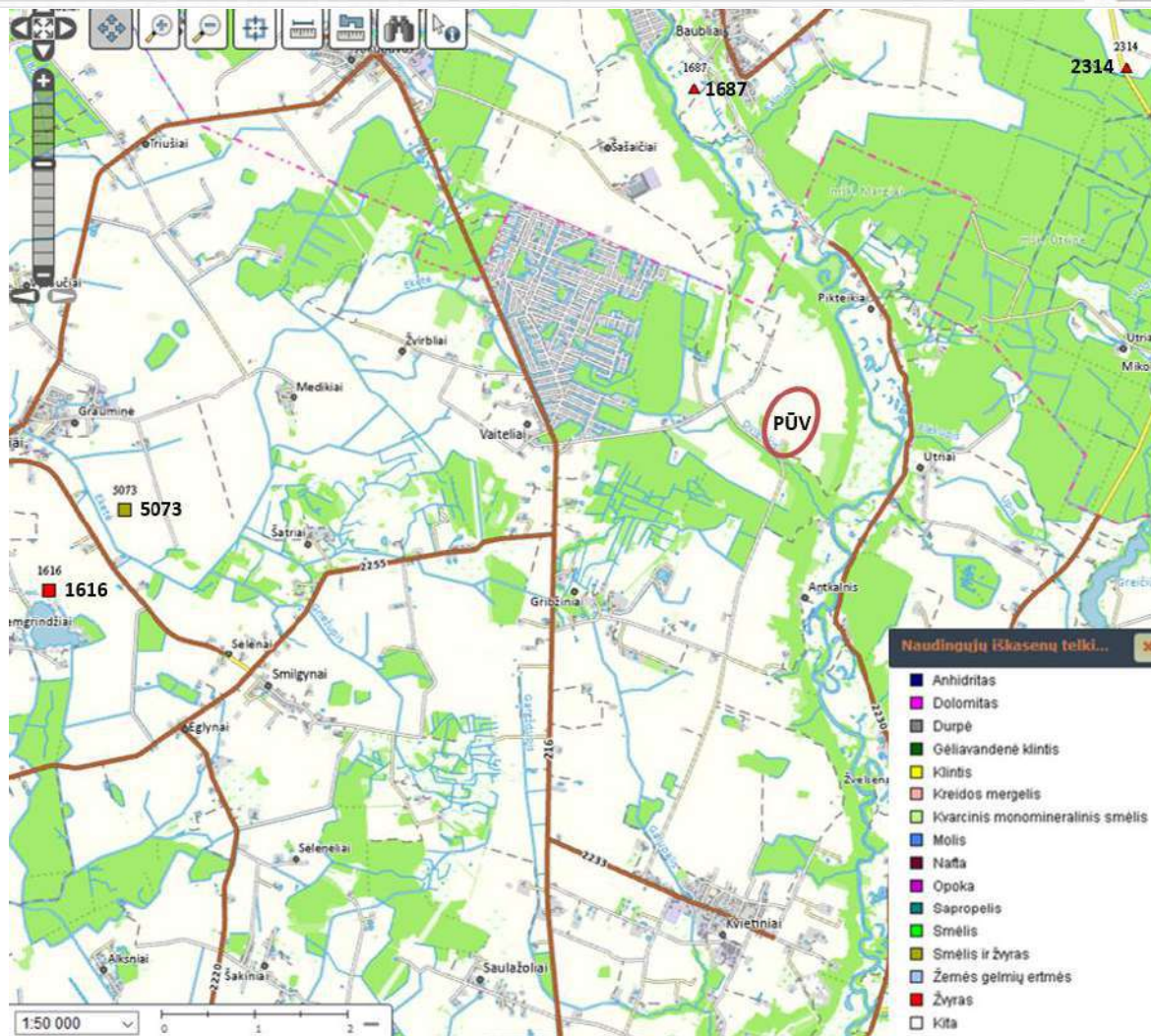
Dirvožemis. Vadovaujantis dirvožemio dangos žemėlapiu pagal FAO klasifikaciją analizuojamoje teritorijoje vyrauja tipingi pasotintieji šlynžemiai. Šie dirvožemiai turi glėjinių savybių dėl negiliai slūgsančio gruntinio vandens pertekliaus. Vandens perteklius bei gruntiniam vandeniui nelaidi paklojinė uoliena, kurios paviršiuje kaupiasi krituliai, prasisunkiantys per laidų ir purų dengiamąjį sluoksnį lemia dirvožemio įmirkimą. Šlynžemiai sudaro 8,58 proc. Lietuvos dirvožemio dangos, dauguma jų išsidėstę nedideliais plotais žemesniame reljefe, įdubimuose, slėniuose ir pakrantėse.

Žemės gelmės. Remiantis LGT geologinių reiškinių ir procesų žemėlapiu PŪV teritorijoje ir šalia jos geologiniai procesai ir reiškiniai, tokie kaip erozija, sufozija, karstas ir nuošliaužos neužfiksuoti. Artimiausi geologiniai reiškiniai (didžioji Kartenos griova ir Kartenos didžiosios griovos nuošliauža) nuo PŪV nutolę ~13,9 km šiaurės rytų kryptimi. Artimiausias geotopas yra Lapiškės akmuo (Nr. 42, tipas riedulys), nuo PŪV teritorijos nutolęs apie 1,6 km pietryčių kryptimi.

Vadovaujantis ūkio subjektų aplinkos monitoringo nuostatų 8.3.1.13.p. požeminio vandens monitoringas privalomas ūkinės veiklos vykdytojams, vienoje vietoje (tvarte ar tvartų grupėje) laikantiems 500 ar daugiau sutartinių gyvulių atitinkantį galvijų (įskaitant karves, veršelius) skaičių. Ūkinės veiklos vykdytojas įgyvendinęs abu PŪV etapus numato vykdyti požeminio vandens monitoringą.

Naudingosios iškasenos. Greta analizuojamos teritorijos naudingų iškasenų telkinių ir plotų nėra, artimiausias naudingųjų išteklių plotas nuo PŪV sklypo ribos nutolęs ~3,8 km (žr. 7 pav.):

- ▶ Nenaudojamas Baublių žvyro išteklių plotas (Nr. 1687), nuo analizuojamos teritorijos nutolęs ~3,8 km šiaurės kryptimi;
- ▶ Nenaudojamas Mykoliškių žvyro išteklių plotas (Nr. 2314), nuo analizuojamos teritorijos nutolęs ~5,2 km šiaurės rytų kryptimi;
- ▶ Naudojamas Plikių II smėlio ir žvyro telkinys (Nr. 5073), nuo analizuojamos teritorijos nutolęs ~7,1 km vakarų kryptimi;
- ▶ Naudojamas Plikių žvyro telkinys (Nr. 1616), nuo analizuojamos teritorijos nutolęs ~8,0 km pietvakarių kryptimi.

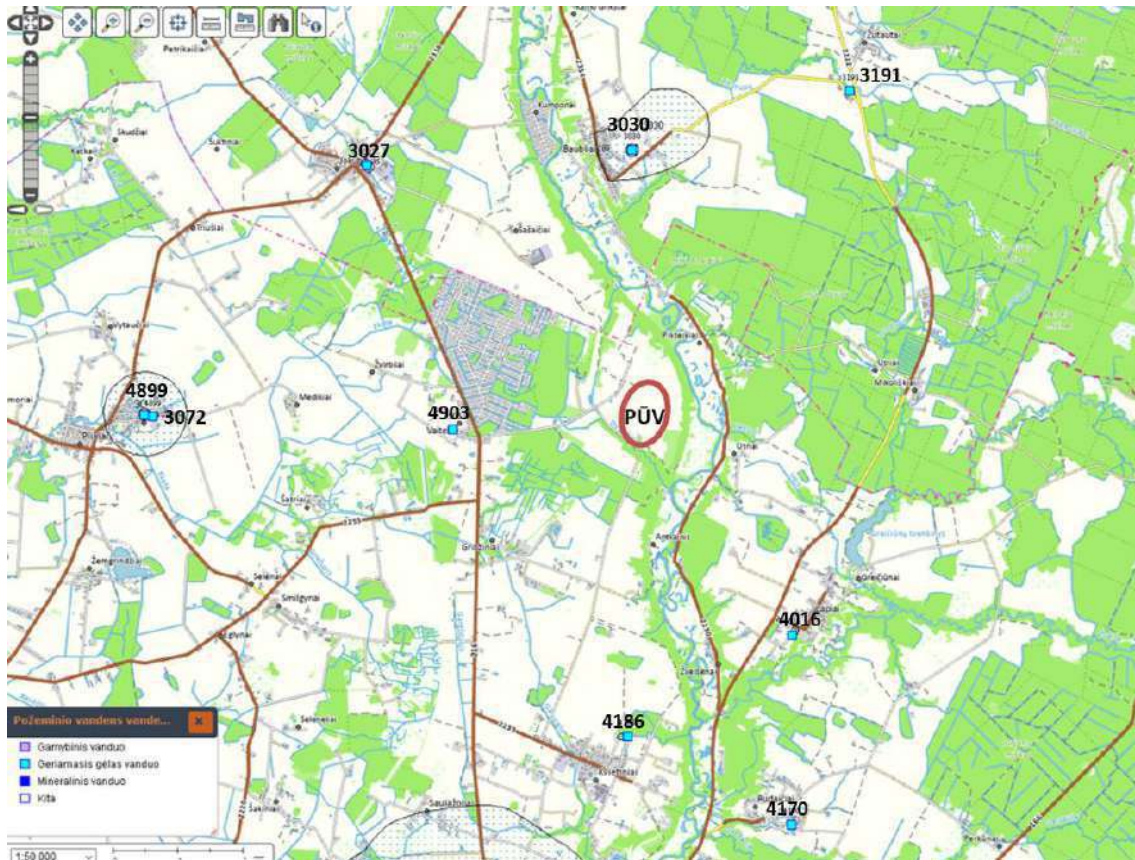


7. pav. PŪV artimiausi naudingųjų iškasenų telkiniai (lgt.lt/epaslaugos/elpaslauga.xhtml)

Analizuojama teritorija nepatenka į požeminio vandens vandenvietes ir jų apsaugos zonas. Artimiausios naudojamos vandenvietės (žr. 8 pav.):

- Vaitelių (Klaipėdos r.) naudojama geriamojo gėlo vandens vandenvietė (Nr. 4903), nuo PŪV sklypo nutolusi ~2,8 km vakarų kryptimi;
- Lapių (Klaipėdos r.) naudojama geriamojo gėlo vandens vandenvietė (Nr. 4016) nuo PŪV sklypo nutolusi ~3,8 km pietryčių kryptimi;
- Baublių (Kretingos r.) naudojama geriamojo gėlo vandens vandenvietė (Nr. 3030), nuo PŪV sklypo nutolusi ~4,4 km šiaurės kryptimi;
- Jokūbavo (Kretingos r.) naudojama geriamojo gėlo vandens vandenvietė (Nr. 3027) nuo PŪV sklypo nutolusi ~5,9 km šiaurės vakarų kryptimi;
- Žutautų (Kretingos r.) naudojama geriamojo gėlo vandens vandenvietė (Nr. 3191) nuo PŪV sklypo nutolusi ~6,2 km šiaurės rytų;
- Kvietinių (Klaipėdos r.) naudojama geriamojo gėlo vandens vandenvietė (Nr. 4186) nuo PŪV sklypo nutolusi ~6,4 km pietų kryptimi;
- Rudaičių (Klaipėdos r.) naudojama geriamojo gėlo vandens vandenvietė (Nr. 4170) nuo PŪV sklypo nutolusi ~6,4 km pietryčių kryptimi ;
- UAB "Sakuona" naudojama geriamojo gėlo vandens vandenvietė (Nr. 4899) nuo PŪV sklypo nutolusi ~7,5 km vakarų kryptimi;

- Grauminės-Plikių (Klaipėdos r.) naudojama geriamojo gėlo vandens vandenvietė (Nr. 3072) nuo PŪV sklypo nutolusi ~7,6 km vakarų kryptimi.



8. pav. Planuojamai ūkinei veiklai artimiausios požeminio vandens vandenvietės (lgt.lt/epaslaugos/elpaslauga.xhtml)

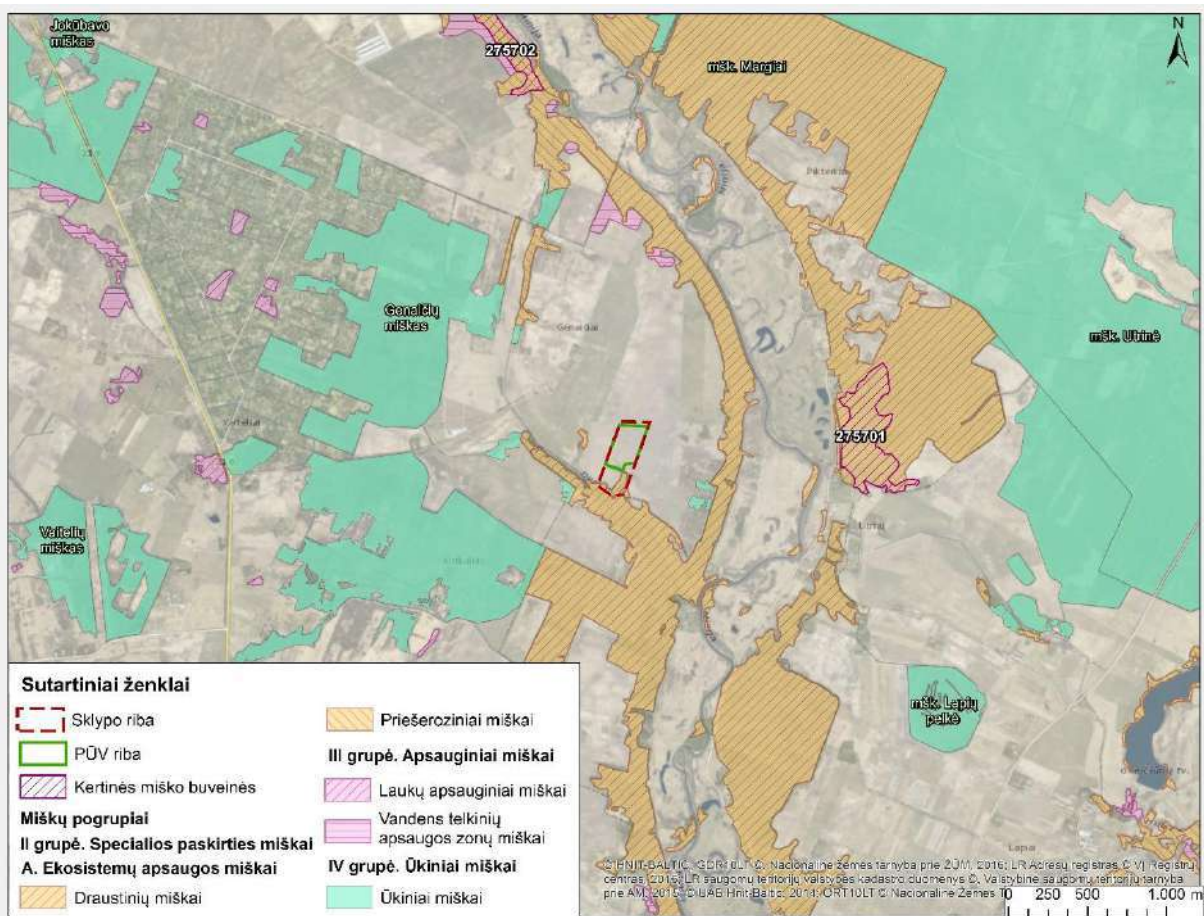
3.5 Gamtinės aplinka, saugomos teritorijos, biologinė įvairovė, paviršinis vanduo

Gamtinė aplinka, biologinė įvairovė ir miškai. Analizuojama teritorija yra ariamoje žemėje, apsupta dirbamų laukų, daugiamečių natūralių ir pusiau natūralių pievų, ūkinės ir specialiosios paskirties miškų (žr. 9 pav.). Vyraujantis natūralių pievų ir ganyklų tipas – tikrosios pievos (*Arrhenatherion elatioris*), pašiaušėlynai (*Alopecurion pratensis*) ir purienynai (*Calthion palustris*). II grupės specialios paskirties draustinių miškų juosta patenka į analizuojamo sklypo ribas ir persidengia su sklypu ~1,06 ha plotu, tačiau į PŪV teritoriją nepatenka. Tiriama teritorija yra apsupta didesnių ir mažesnių miškų masyvų, tokių kaip Genaičių miškas, mšk. Utrinė, mšk. Margiai ir kt., todėl ji yra tinkama gyvūnų migracijai. Atstumas iki artimiausio didelio miško masyvo mšk. Utrinė yra apie 1,2 km. Dauguma analizuojamą teritoriją supančių miškų yra ūkinės arba specialiosios (ekosistemų apsaugos draustinių miškai) paskirties. Artimiausios kertinės miško buveinės:

- KMB Nr. 275701, tipas H1 (šlaitas), nuo PŪV sklypo ribos nutolusi apie 1,2 km rytų kryptimi;
- KMB Nr. 275702, tipas H1 (šlaitas), nuo PŪV sklypo ribos nutolusi apie 2,2 km šiaurės kryptimi.

Analizuojamoje teritorijoje gali būti sutinkamos dirbamiems laukams ir pievoms būdingos žinduolių ir paukščių rūšys, tokios kaip stirna (*Capreolus capreolus*), pilkasis kiškis (*Lepus europaeus*), rudoji lapė (*Vulpes vulpes*), baltakrūtis ežys (*Erinaceus concolor*), įvairūs peliniai graužikai (*Myomorpha*), baltasis gandras (*Ciconia ciconia*), varniniai (*Corvidae*) ir žvirbliniai (*Passeridae*) paukščiai, dirvinis vieversys (*Alauda arvensis*), pempė (*Vanellus vanellus*), kurapka (*Perdix perdix*) ir kt.

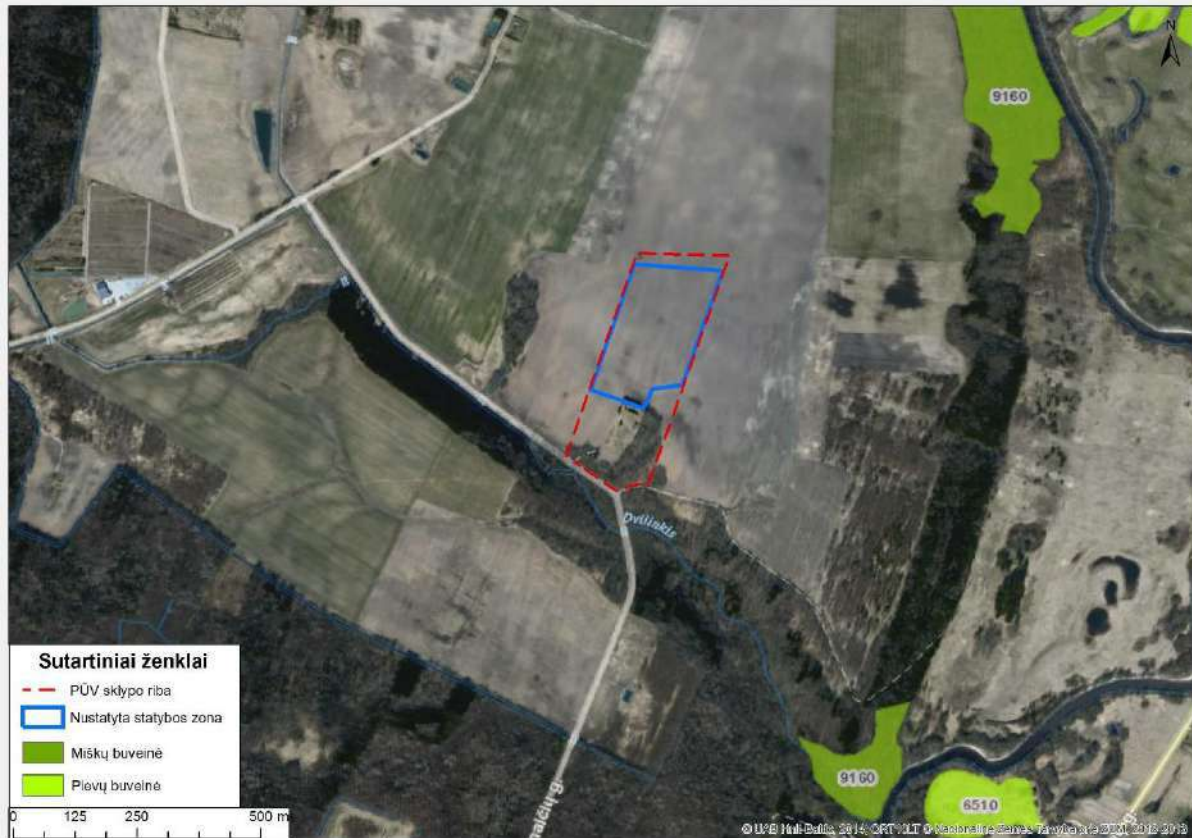
Remiantis saugomų rūšių informacine sistema (SRIS) saugomų rūšių analizuojamoje teritorijoje ir jos gretimybėje nebuvo užfiksuota. SRIS išrašas dokumento 5 priede.



9. pav. Analizuojamos teritorijos, miškų ir kertinių miško buveinių situacijos schema

Europos bendrijos svarbos natūralios buveinės. Europos bendrijos svarbos natūralių buveinių PŪV sklype nėra. Artimiausios Europos bendrijos svarbos natūralios buveinės (žr. 10 pav.):

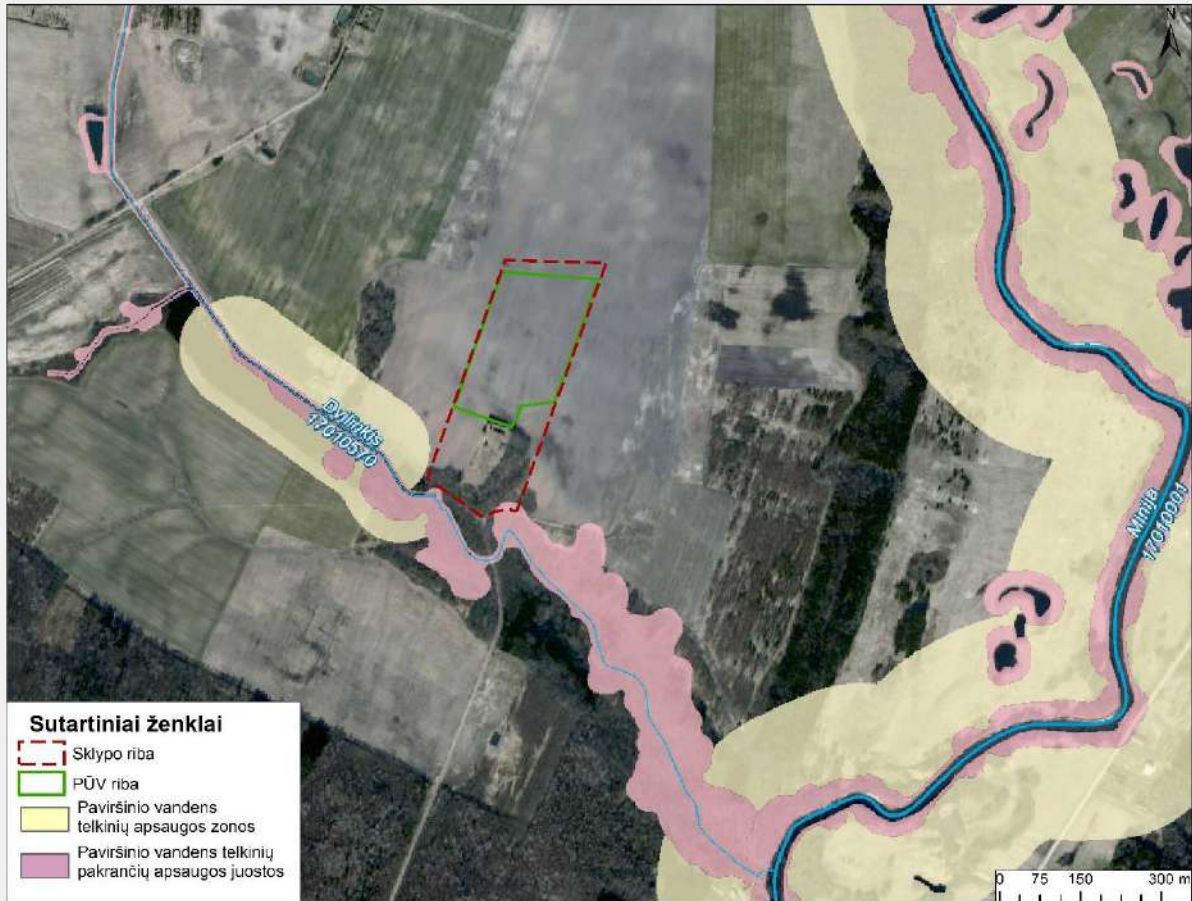
- Miškų buveinė nuo analizuojamo sklypo nutolusi ~0,5 km šiaurės rytų kryptimi. Buveinės tipas: 9160 (Subatlantiniai ir vidurio Europos ažuolų ir skroblų miškai (*Carpinion betuli*));
- Miškų buveinė nuo analizuojamo sklypo nutolusi ~0,6 km pietvakarių kryptimi. Buveinės tipas: 9160 (Subatlantiniai ir vidurio Europos ažuolų ir skroblų miškai (*Carpinion betuli*));
- Pievų buveinė nuo analizuojamo sklypo nutolusi ~0,8 km pietvakarių kryptimi. Buveinės tipas: 6510 (Žemumų šienaujamos pievos (*Alopecurus pratensis*, *Sanguisorba officinalis*));



10. pav. PŪV sklypas ir Europos bendrijos svarbos natūralios buveinės (geoportal.lt)

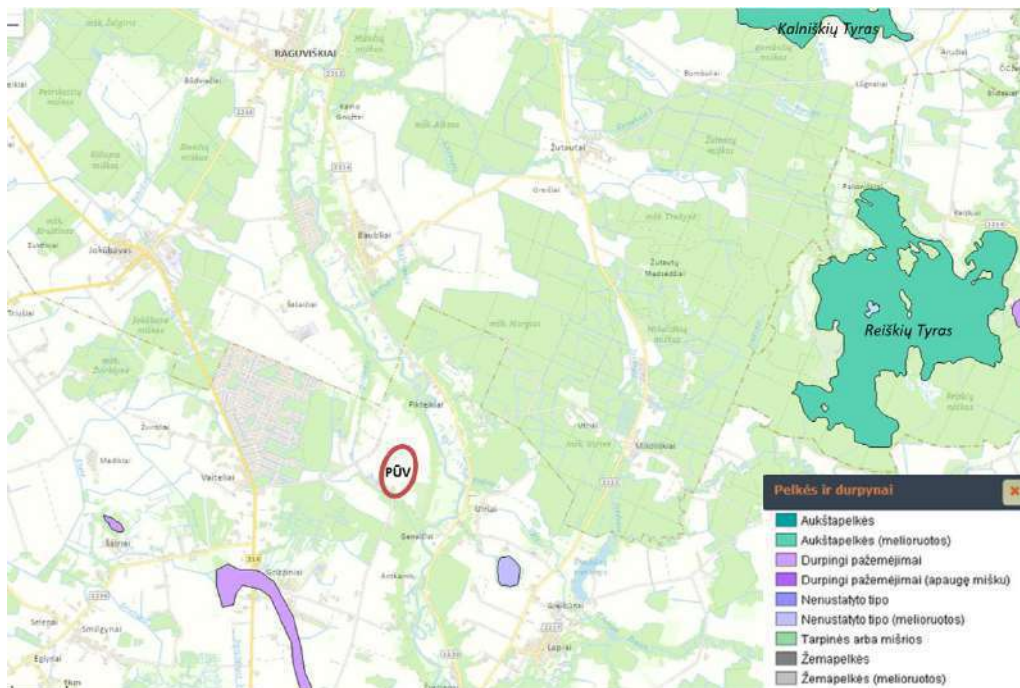
Artimiausi vandens telkiniai. Analizuojamas sklypas patenka į paviršinio vandens telkinio pakrantės apsaugos juostą ir su ja persidengia ~0,06 ha plotu, tačiau PŪV teritorija nepatenka į paviršinių vandens telkinių apsaugos zonas ir pakrančių apsaugos juostas. Artimiausi vandens telkiniai įtraukti į upių, ežerų ir tvenkinių kadastrą (žr. 11 pav.):

- Up. Dvilinkis (Id. Nr. 17010570), nutolęs ~17 m pietų kryptimi nuo PŪV sklypo ribos, PŪV sklypas persidengia su pakrantės apsaugos juosta ~0,06 ha plotu, tačiau šioje teritorija jokia veikla nėra planuojama;
- Up. Minija (Id. Nr. 17010001), nutolusi ~720 m rytų kryptimi nuo PŪV sklypo ribos, atstumas iki paviršinio vandens telkinio apsaugos zonos ~520 m.



11. pav. Arčiausiai PŪV esantys vandens telkiniai (Šaltinis: Lietuvos Respublikos upių, ežerų ir tvenkinių kadastras (UETK))

Pelkės ir durpynai. Analizuojama teritorija nepatenka į pelkių ar durpynų teritorijas. Atstumas iki artimiausios nenustatyto tipo melioruotos pelkės yra apie 1,7 km. Atstumas iki artimiausių didesnių aukštapelkių Reiškių tyras ir Kalniškių tyras yra atitinkamai ~7,4 km ir ~10,4 km (žr. 12 pav.).



12. pav. Arčiausiai PŪV esančios pelkės ir durpynai (lgt.lt/epaslaugos)

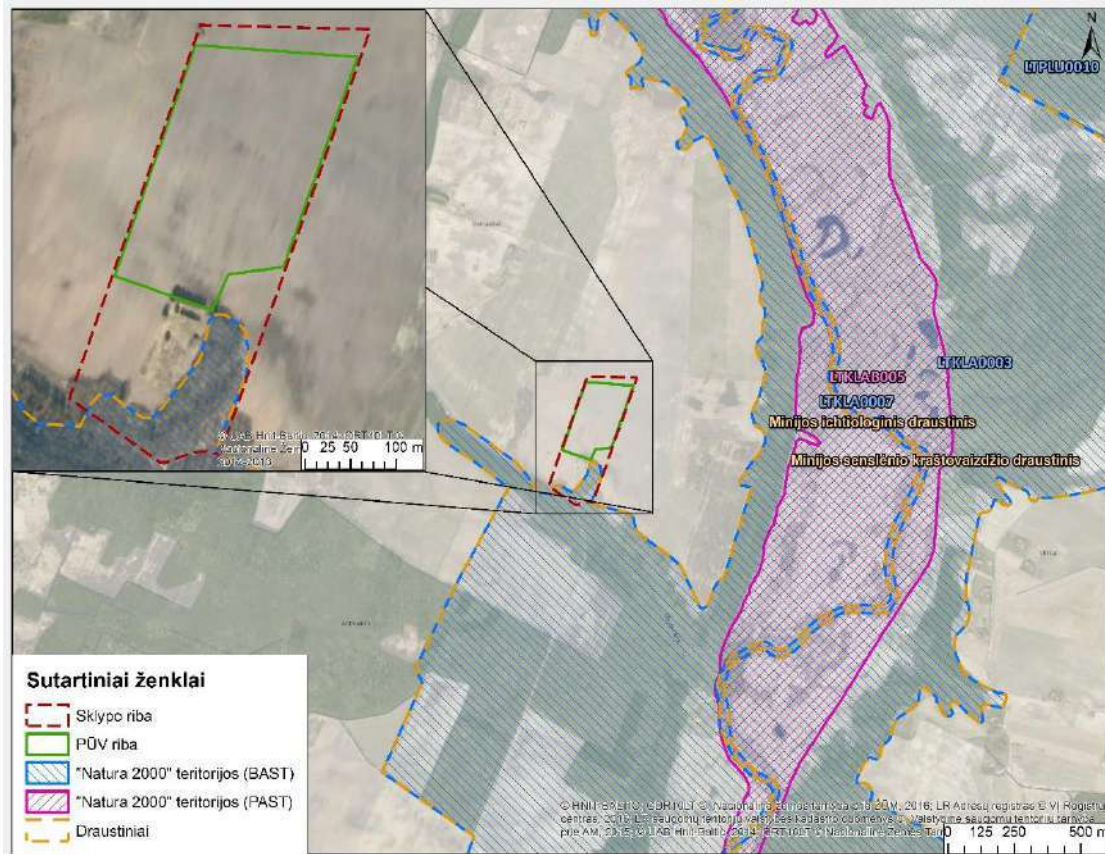
Saugomos teritorijos. PŪV sklypas patenka į europinės ir nacionalinės svarbos saugomas teritorijas: su BAST Minijos upės slėniu (LTKLA0003) ir Minijos senslėnio kraštovaizdžio draustiniu persidengia apie 1,2 ha plotu (žr. 13 pav.), tačiau šioje teritorija jokia veikla nėra planuojama.

Artimiausios europinės svarbos saugomos teritorijos:

- ▶ Buveinių apsaugai svarbi teritorija (BAST) – Minijos upės slėnis (LTKLA0003). Teritorija užima 1620,58 ha plotą. Steigimo tikslas: 3260 Upių sraunomos su kurklių bendrijomis; 6210 Stepinės pievos; 6430 Eutrofiniai aukštieji žolynai; 6510 Šienaujamos mezofitų pievos; 8220 Silikatinų uolienu atodangos; 9070 Medžiais apaugusios ganyklos; 9160 Skroblynai; 9180 Griovų ir šlaitų miškai. PŪV sklypas persidengia su saugoma teritorija apie 1,2 ha plotu, tačiau šioje teritorijoje jokia veikla nėra planuojama.
- ▶ Paukščių apsaugai svarbi teritorija (PAST) – Minijos upės slėnis (LTKLAB005). Teritorija užima 2175,37 ha plotą. Steigimo tikslas: Griežlės (*Crex crex*), tulžių (*Alcedo atthis*) apsauga. Saugoma teritorija nuo PŪV sklypo ribos nutolusi apie 0,6 km atstumu rytų kryptimi.
- ▶ Buveinių apsaugai svarbi teritorija (BAST) – Minijos upė (LTKLA0007). Teritorija užima 1869,95 ha plotą. Steigimo tikslas: Kartuolė; Ovalioji geldutė; Paprastasis kirtiklis; Paprastasis kūjagalvis; Pleištinė skėtė; Ūdra; Upinė nėgė. Saugoma teritorija nuo PŪV sklypo ribos nutolusi apie 0,72 km atstumu rytų kryptimi.
- ▶ Buveinių apsaugai svarbi teritorija (BAST) – Rietavo miškai (LTPLU0010). Teritorija užima 30109,48 ha plotą. Steigimo tikslas: 3160 Natūralūs distrofiniai ežerai; 6450 Aliuvinės pievos; 6510 Šienaujamos mezofitų pievos; 7110* Aktyvios aukštapelkės; 7140 Tarpinės pelkės ir liūnai; 7150 Plikų durpių saidrynai; 7160 Nekalkingi šaltiniai ir šaltiniuotos pelkės; 9010* Vakarų taiga; 9050 Žolių turtingi eglynai; 9080* Pelkėti lapuočių miškai; 9160 Skroblynai; 91D0* Pelkiniai miškai; 91E0* Aliuviniai miškai; kraujalakinis melsvys; lūšis; ovalioji geldutė; pleištinė skėtė. Saugoma teritorija nuo PŪV sklypo ribos nutolusi apie 1,76 km atstumu rytų kryptimi.

Artimiausios nacionalinės svarbos saugomos teritorijos:

- ▶ Minijos senslėnio kraštovaizdžio draustinis. Teritorija užima 1655,68 ha plotą. Steigimo tikslas: išsaugoti raiškų Minijos upės erozinio senslėnio kraštovaizdį. PŪV sklypas su saugoma teritorija persidengia apie 1,2 ha plotu, tačiau šioje teritorija jokia veikla nėra planuojama.
- ▶ Minijos ichtiologinis draustinis. Teritorija užima 2020,92 ha plotą. Steigimo tikslas: išsaugoti lašių, šlakių, upėtakių ir žiobrių nerštavietes, saugomas rūšis: raudonąją gegūnę, baltijinę gegūnę, juodąją apoloną, baltajuostį melsvį, pleištinę skėtę, ovaliąją geldutę, kartuolę paprastąjį kūjagalvį, paprastąjį kirtiklį, upinę nėgę, griežlę, juodąją meletą, tulžį, vapsvaėdį, ligutę, paprastąją medšarkę, ūdrą bei Europos Bendrijos svarbos natūralias buveines: 6270 rūšių turtingus smilgynus, 9050 žolių turtingus eglynus. Saugoma teritorija nuo PŪV sklypo ribos nutolusi apie 0,72 km rytų kryptimi.



13. pav. Arčiausiai PŪV esančios nacionalinės ir europinės svarbos saugomos teritorijos (LR Saugomų teritorijų valstybės kadastras)

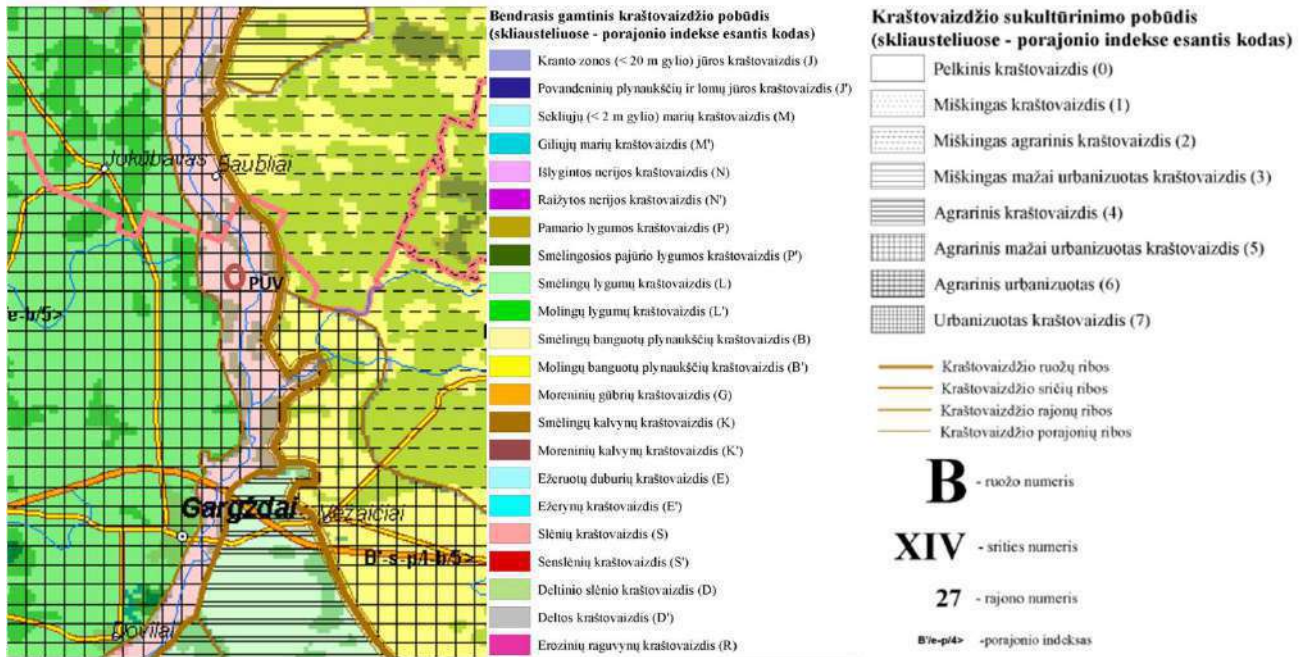
3.6 Kraštovaizdis

Analizuojama teritorija yra ariamoje žemėje, apsupta dirbamų laukų, daugiamečių natūralių ir pusiau natūralių pievų, ūkinės ir specialiosios paskirties miškų (žr. 9 pav.). Dalis analizuojamos teritorijos yra apaugusi mišku (II grupės specialios paskirties draustinių miškais) ir persidengia su sklypu ~1,06 ha plotu, tačiau šioje teritorija jokia veikla nėra planuojama.

Reljefas. PŪV teritorijos reljefas yra Viršutinio pleistoceno Vėlyvojo Nemuno ledynmečio glacialinis (ledyno suformuotas), kuriame vyrauja moreninės lygumos. Analizuojama teritorija pagal geomorfologinį rajonavimą patenka į Vakarų Žemaičių moreninės lygumos sritį, Šiaurės Vakarų Žemaičių moreninės lygumos rajono dabartinių slėnių teritoriją.


Sklypo reljefas žemėjantis pietvakarių kryptimi. Statybos vietoje žemės paviršiaus absoliutinės altitudės svyruoja 55,50 – 58,20 m ribose.

Regioninis kraštovaizdžio pobūdis ir vertės. Remiantis Lietuvos kraštovaizdžio fziomorfotopų žemėlapiu, pagal bendrą gamtinį pobūdį tiriama vietovė pasižymi agrariniu mažai urbanizuotu slėnių kraštovaizdžiu su vyraujančiais liepų medynais (S/I/5>) (žr. 14 pav.).



14. pav. Lietuvos kraštovaizdžio fiziomorfotopų žemėlapis fragmentas

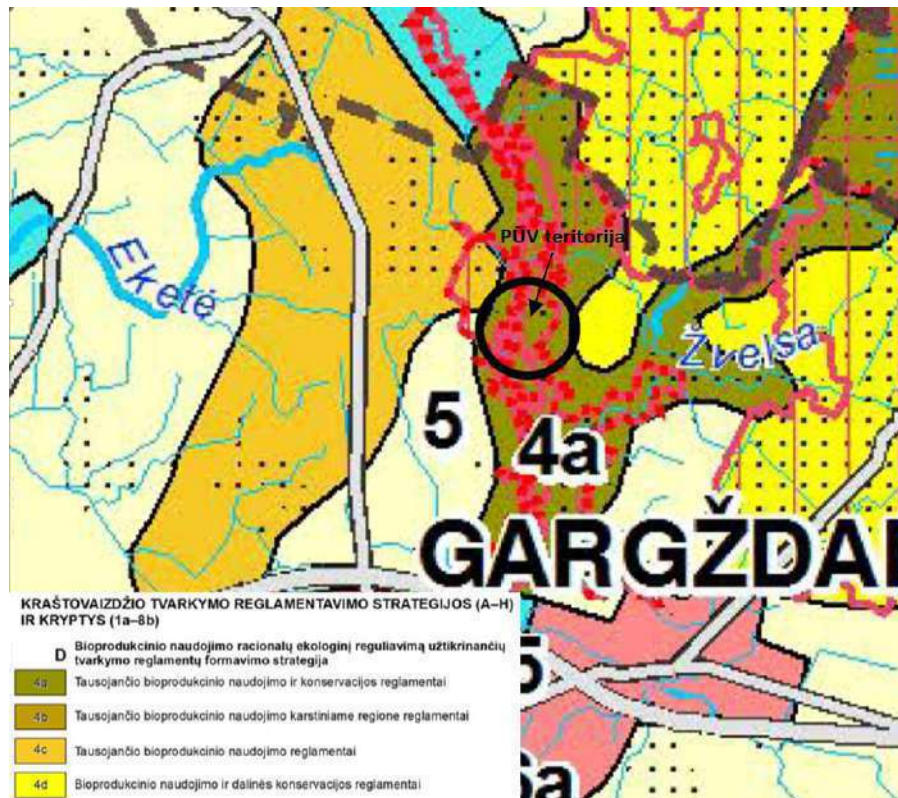
Pagal kraštovaizdžio erdvinės struktūros įvairovės ir jos tipų identifikavimo studiją, analizuojama teritorija priskiriama V3H2-a tipui. Kraštovaizdžio ypač raiškiai vertikaliaji sąskaida - stipriai kalvotas bei gilių slėnių kraštovaizdis, kur vyrauja pusiau atvirų didžiaja dalimi apžvelgiamų erdvių kraštovaizdis su išreikštu vertikalių ir horizontalių dominantų kompleksu. Analizuojama teritorija patenka į ypač saugomą šalies vizualinio estetinio potencialo arealą – Salanto – Minijos santakos senslėnius (žr. 15 pav.). Analizuojamas sklypas persidengia su Minijos senslėnio kraštovaizdžio draustiniu apie 1,2 ha plotu, tačiau šioje teritorija jokia veikla nėra planuojama (žr. 13 pav.).



15. pav. Lietuvos kraštovaizdžio vizualinės struktūros žemėlapis fragmentas

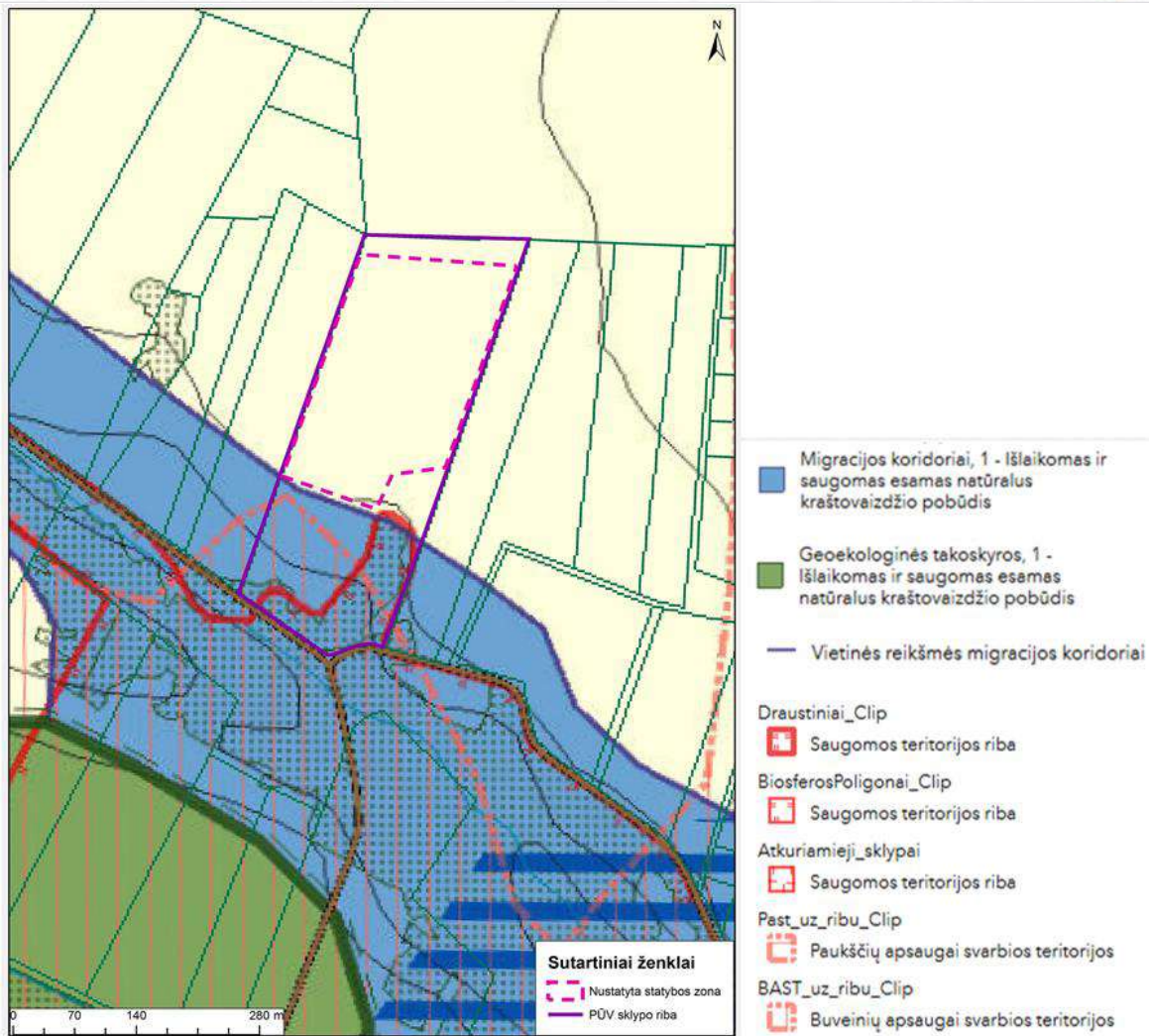
Numatant nacionalines kraštovaizdžio tvarkymo reglamentavimo kryptis, remiantis nacionalinio Kraštovaizdžio plano Reglamentavimo kryptių brėžiniu teritorijai numatoma D tipo – bioproductinio

naudojimo racionalų ekologinį reguliavimą užtikrinančių tvarkymo reglamentų formavimo strategija ir tausojančio bioproductinio naudojimo ir konservacijos reglamentų kryptis (žr. 16 pav.).



16. pav. Lietuvos kraštovaizdžio tvarkymo reglamentavimo kryptių brėžinio ištrauka

Remiantis Klaipėdos rajono savivaldybės teritorijos bendrojo plano gamtinio kraštovaizdžio ir biologinės įvairovės apsaugos brėžiniu dalis analizuojamo sklypo (~2,61 ha plotas) patenka į vietinės reikšmės migracijos koridorių, kuriame išlaikomas ir saugomas esamas natūralus kraštovaizdžio pobūdis. Sklypo dalis, kurioje yra planuojama ūkinė veikla nepatenka į gamtinio karkaso teritoriją (žr. 17 pav.).



17. pav. Klaipėdos rajono savivaldybės teritorijos bendrojo plano gamtinio kraštovaizdžio ir biologinės įvairovės apsaugos brėžinio ištrauka

3.7 Kultūros paveldas

Remiantis Kultūros paveldo departamento prie Kultūros ministerijos „Kultūros vertybių registro“ informacinės sistemos duomenimis analizuojamoje teritorijoje kultūros paveldo vertybių nėra.

Artimiausios kultūros paveldo vertybės (žr. 18 pav.):

- Genaičių kapinynas (Klaipėdos rajono sav., Dauparų-Kvietinių sen., Genaičių k.), Unik. Nr. 13070, nuo PŪV sklypo nutolusios apie 0,72 km pietryčių kryptimi;
- Genaičių kaimo senosios kapinės (Klaipėdos rajono sav., Dauparų-Kvietinių sen., Genaičių k.), Unik. Nr. 24376, nuo PŪV sklypo nutolusios apie 0,74 km pietryčių kryptimi;
- Utrių kaimo senosios kapinės (Klaipėdos rajono sav., Vėžaičių sen., Utrių k.), Unik. Nr. 24440, nuo PŪV sklypo nutolusios apie 1,2 km rytų kryptimi;
- Koplytstulpis su skulptūromis (Klaipėdos rajono sav., Vėžaičių sen., Utrių k.), Unik. Nr. 15214, nuo PŪV sklypo nutolęs apie 1,3 km pietryčių kryptimi. Kompleksą sudaro:
 - Koplytstulpis, Unik. Nr. 25076;
 - "Švč. M. Marija Maloningoji" skulptūra, Unik. Nr. 25077;
 - "Jėzus Nazarietis" skulptūra, Unik. Nr. 25078;
 - "Šv. Barbora" skulptūra, Unik. Nr. 25079;
- Pikteikių kaimo antrosios senosios kapinės (Klaipėdos rajono sav., Vėžaičių sen., Pikteikių k.), Unik. Nr. 24433, nuo PŪV sklypo nutolusios apie 1,3 km šiaurės rytų kryptimi;

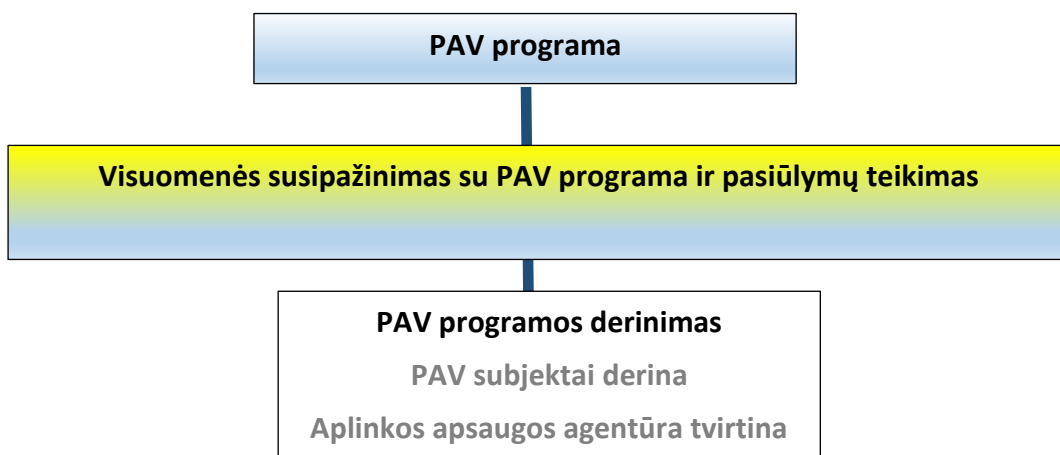
- ▶ Pikteikių kaimo pirmosios senosios kapinės (Klaipėdos rajono sav., Vėžaičių sen., Pikteikių k.), Unik. Nr. 24432, nuo PŪV sklypo nutolusios apie 1,5 km šiaurės rytų kryptimi;
- ▶ Antkalnio, Gribžinių piliakalnis su gyvenviete (Klaipėdos rajono sav., Dauparų-Kvietinių sen., Antkalnio k.) Unik. Nr. 23769, nuo PŪV sklypo nutolęs apie 1,8 km atstumas iki vizualinės apsaugos pozonio apie 1,6 km. Kompleksą sudaro:
 - ▶ Antkalnio, Gribžinių piliakalnio su gyvenviete piliakalnis, vad. Pilale, Unik. Nr. 5178;
 - ▶ Antkalnio, Gribžinių piliakalnio su gyvenviete gyvenvietė, Unik. Nr. 23770.



18. pav. Artimiausi kultūros paveldo objektai (ištrauka iš Kultūros vertybių registro)

4 Vertinami aplinkos elementai, metodai ir priemonės

4.1 PAV procedūros



PAV ataskaita

Visuomenės susipažinimas su PAV ataskaita ir pasiūlymų teikimas

PAV ataskaitos derinimas:

PAV subjektai pritaria ataskaitai ir planuojamai veiklai
Aplinkos apsaugos agentūra priima sprendimą dėl PŪV galimybių

4.2 Nagrinėjami variantai

Vadovaujantis programos ir ataskaitos rengimo nuostatais, PAV ataskaitoje numatyta nagrinėti techninių ir technologinių sprendinių, poveikį aplinkai mažinančių priemonių variantus. Užsakovas – savo veiklos iškelimo į kitą teritoriją nėra numatęs ir PAV dokumentų rengėjui vietos alternatyvos poveikio aplinkai vertinimui nepateikė.

Nagrinėjami variantai:

- **Alternatyva 0** - nevykdoma planuojama ūkinė veikla. Šioje alternatyvoje priimama, kad planuojama ūkinė veikla išvis nebus vykdoma. PAV ataskaitoje kaip alternatyva 0 apibūdinama esama aplinkos būklė.
- **Alternatyva 1** – vykdoma ūkinė veikla, įgyvendintas pilnas projektas. Analizuojama planuojama ūkinė veikla įgyvendinus abu projekto etapus taikant organizatoriaus numatytas priemones (skysto mėšlo dengimas šiaudinga danga);
- **Alternatyva 2** – vykdoma ūkinė veikla, įgyvendintas pilnas projektas. Analizuojama planuojama ūkinė veikla įgyvendinus abu projekto etapus taikant papildomas arba alternatyvias poveikio mažinimo priemones. Priklausomai nuo aplinkos oro teršalų, kvapų sklaidos atmosferos pažemio sluoksnyje bei akustinės taršos modeliavimo rezultatų, jei bus pasiekiamos ir viršijamos didžiausios leistinos oro teršalų, kvapo koncentracijos aplinkos ore bei akustinė tarša, PŪV vykdytojas numatys ir kitas taršos mažinimo priemones (technologines ir/arba mikrobiologines)

4.3 Poveikio aplinkai šaltiniai

PAV ataskaitoje planuojami nagrinėti poveikio aplinkai šaltiniai:

- gyvulių laikymo pastatai (fermos);

- skysto ir tiršto (kraikinio) mėšlo tvarkymo sistemos (skysto mėšlo rezervuaras). Pateikta informacija apie žemdirbystės laukus (ŽL), kuriuose planuojama išlaistyti (utilizuoti, panaudoti tręšimui) skystą ir tirštą mėšlą;
- silosinės;
- ūkyje susidarančių nuotekų (buitinių, gamybinių, paviršinių (lietaus ir sniego tirpsmo)) surinkimo ir tvarkymo sistemos;
- transportas;
- statybos darbai;
- gretimybėje esančių ir įtaką galinčių turėti įmonių veikla.

4.4 Nagrinėjami aplinkos komponentai

Nagrinėjamos veiklos rizika visuomenės sveikatai ir aplinkai yra susijusi su šiais veiksniais:

- Aplinkos oro tarša iš gyvulių laikymo pastatų, autotransporto bei kitų objektų.
- Kvapų sklaida nuo gyvulių laikymo pastatų, skysto mėšlo rezervuaro, kieto mėšlo aikštelės;
- Triukšmas nuo galvijų laikymo pastatų, ūkyje teritorijoje esančių mechaninių įrenginių, autotransporto.
- Dirvožemio, paviršinių bei požeminio vandens tarša organiniais teršalais (skystu ir kietu mėšlu) užterštomis, gamybinėmis bei paviršinėmis (lietaus ir sniego tirpsmo) nuotekomis. Su tuo susijęs galimas poveikis Natura 2000 teritorijoms ir priemonės rizikai išvengti.

Poveikiai yra suskirstomi į kategorijas:

- Poveikis visuomenės sveikatai (triukšmas, oro kokybė, kvapai).
- Fizinė ir gyvoji gamta (dirvožemis, paviršinis ir požeminis vanduo, kraštovaizdis, nekilnojamosios kultūros vertybės, saugomos teritorijos, gamtinė aplinka).

Nagrinėjama visa ūkio teritorija ir gretimai esančios teritorijos, priklausomai nuo kiekvieno aplinkos komponento ir jo paplitimo teritorijos.

4.5 Vertinimo metodai

Planuojamos veiklos poveikis aplinkai vertinamas remiantis esamais duomenų šaltiniais (bendrieji planai, kadastrai, elektroninės duomenų bazės, kt.), lauko tyrimais, galiojančiomis Lietuvoje metodikomis, patvirtintomis vertinimo programomis, užsienio ir Lietuvos moksline medžiaga. Naudojami šaltiniai, studijos, reglamentai pateikti literatūros sąrašė.

4.5.1 Triukšmas

Vertinami veiksniai, nuo kurių priklauso generuojamas triukšmo lygis (transportas, stacionarūs triukšmo šaltiniai) ir aplinkos veiksniai, nuo kurių priklauso triukšmo sklidimas aplinkoje (reljefas, absorbcinės savybės, pastatai, meteorologinės sąlygos). Atliekami triukšmo lygio skaičiavimai, sklaidos modeliavimas.

Naudojami metodai: Kelių transporto triukšmas: Prancūzijos nacionalinė skaičiavimo metodika „NMPB–Routes–96 (SETRA–CERTU–LCPC–CSTB)“, nurodyta „Arrêté du 5 mai 1995 relatif au bruit des infrastructures routières, Journal Officiel du 10 mai 1995, Article 6“ ir Prancūzijos standartas „XPS 31–133“, pramoninis triukšmas: ISO 9613-2: „Akustika. Atvirame ore sklindančio garso slopinimas. 2 dalis. Bendroji skaičiavimo metodika“. Naudojama kompiuterinė triukšmo skaičiavimo programa CADNA A 2019 MR.

Nustatomas ekvivalentinis garso slėgio lygis (LAeqT), dBA: Ldienos (12val.), Lvakaro (3 val.), Lnakties (9 val.) ir Ldvn. Viršijus triukšmo ribinį dydį (Ldienos, Lvakaro arba Lnakties rodiklio vidutinis

dydis pagal HN 33:2011), triukšmo šaltinio valdytojas privalo imtis priemonių skleidžiamam triukšmui šalinti ir (ar) mažinti. Esant poreikiui bus siūlomos priemonės.

Duomenys pateikiami lentelių ir žemėlapių pavidalu.

4.5.2 Aplinkos oro tarša

Skaičiuojamos ir modeliuojamos šios cheminės medžiagos: amoniakas (NH_3), azoto oksidai (NO_x), anglies monoksidas (CO), sieros dioksidas (SO_2), lakieji organiniai junginiai (LOJ), angliavandeniliai, kietos dalelės (KD10, KD2,5). Teršalų emisijos kiekio įvertinimui bus naudojamas Europos Agentūros Oro teršalų emisijos aprašo vadovas EMEP/EEA air pollutant emission inventory guidebook 2019. Teršalų sklaidai įvertinti naudojama ISC-Aermod View programa. Nustatant oro teršalų poveikį vietiniu lygiu, bus apskaičiuotos oro teršalų koncentracijos pažemio sluoksnyje (1,5 m aukštyje). Skaičiavimai bus atliekami su fonine tarša.

Teršalų pažemio koncentracijų skaičiavimo rezultatai pateikiami lentelių ir žemėlapių forma.

Gautos sumodeliuotos oro teršalų koncentracijos bus palyginamos su didžiausiomis leistinomis aplinkos oro teršalų koncentracijomis aplinkos ore (DLK), vadovaujantis dokumentais:

- ▶ Aplinkos oro užterštumo sieros dioksidu, azoto dioksidu, azoto oksidais, benzenu, anglies monoksidu, švinu, kietosiomis dalelėmis ir ozonu normos, patvirtintos Lietuvos Respublikos aplinkos ministro ir Lietuvos Respublikos sveikatos apsaugos ministro 2001 m. gruodžio 11 d. įsakymu Nr. 591/640 „Dėl Aplinkos oro užterštumo normų nustatymo“ ;
- ▶ Teršalų, kurių kiekis aplinkos ore ribojamas pagal Europos Sąjungos kriterijus, sąrašas ir teršalų, kurių kiekis aplinkos ore ribojamas pagal nacionalinius kriterijus, sąrašas ir ribinės aplinkos oro užterštumo vertės, patvirtinti Lietuvos Respublikos sveikatos apsaugos ministro 2000 m. spalio 30 d. įsakymu Nr. 471/582 „Dėl teršalų, kurių kiekis aplinkos ore vertinamas pagal Europos Sąjungos kriterijus, sąrašo patvirtinimo ir ribinių aplinkos oro užterštumo verčių nustatymo“;

Viršijus DLK bus siūlomos priemonės išsiskiriančių teršalų koncentracijai mažinti.

Poveikis klimato kaitai analizuojamas pagal teršalų emisiją.

4.5.3 Aplinkos tarša kvapais

Lietuvoje kvapas reglamentuojamas Lietuvos higienos normoje HN 121:2010 „Kvapo koncentracijos ribinė vertė gyvenamosios aplinkos ore“. Didžiausia leidžiama kvapo koncentracijos ribinė vertė gyvenamosios aplinkos ore yra 8 europiniai kvapo vienetai (8 OUE/m³). Kvapų įvertinimo metodai apima natūrinius matavimus ir modeliavimo metodus.

Charakterizuojami stacionarūs (organizuoti ir neorganizuoti) kvapų taršos šaltiniai. Kvapo emisija planuojamiems šaltiniams nustatoma skaičiavimo būdu arba pagal analogiško šaltinio matavimų duomenis. Modeliavimo būdu įvertinama kvapo sklaida teritorijoje ir už jos ribų. Modeliavimui naudojama programa „ISC - AERMOD-View“. Kvapų pažemio koncentracijų skaičiavimo rezultatai pateikiami lentelių ir žemėlapių forma. Gauti duomenys lyginami su reglamentuojamomis kvapų ribinėmis vertėmis. Palyginimui gali būti atliekamas kvapų skleidžiančių cheminių medžiagų modeliavimas ir gautų koncentracijų lyginimas su tos medžiagos kvapo slenksčiu. Nustačius viršijimus, siūlomos priemonės kvapo koncentracijai mažinti.

4.5.4 Vandens ir dirvožemio tarša

Tarša gali būti tiek vykdant statybos darbus, tiek vykdant veiklą, kurios metu susidaro gamybinės, buitinės ir paviršinės nuotekos. Ataskaitoje bus pateikta:

- ▶ buitinių, paviršinių ir gamybinių nuotekų susidarymas;

- ▶ numatomas vandens paėmimas ir vartojimas;
- ▶ duomenys apie nuotekų šaltinius ir/arba išleistuvus;
- ▶ planuojamų išleisti nuotekų užterštumas/numatoma aplinkos tarša;
- ▶ PŪV metu susidarančių nuotekų surinkimo ir tvarkymo sistemos;

4.5.5 Saugomos teritorijos, miškai ir biologinė įvairovė

Biologinė įvairovė analizuojama pagal saugomų teritorijų valstybiniame ir valstybiniame miškų kadastruose pateikiamus duomenis, saugomas teritorijas aprašančius teisės aktus, jose atliktus mokslinius tyrimus, SRIS duomenų bazės duomenis.

4.5.6 Kraštovaizdis

PAV ataskaitoje aprašoma esamo kraštovaizdžio būklė, įvertinami galimi pasikeitimai po PŪV įgyvendinimo, nagrinėjamas galimas statybų poveikis. Nagrinėjamas galimas poveikis vietovės gamtiniam karkasui, rekreacinėms teritorijoms, esminiams kraštovaizdžio sąrangos komponentams ir kraštovaizdžio vizualiniams pokyčiams. Vietovės kraštovaizdžio struktūra jau susiformavusi.

Kraštovaizdžio vertinime atsižvelgiama į teisinę dokumentų bazę, naudojamos metodikos ir žemėlapiai pateikti literatūros sąrašė.

4.5.7 Kultūros paveldo objektai

Remiantis duomenų baze, sutikrinami ir įvertinami artimiausi kultūros paveldo objektai ir galimas poveikis jiems. Naudojant duomenis iš Lietuvos nekilnojamo kultūros paveldo registro vertinamos kultūros paveldo objektų vizualinės apsaugos zonos, pateikiamos išvados.

4.5.8 Visuomenės sveikata

Atliekama planuojamos teritorijos vietovėje esamos visuomenės sveikatos būklės analizė (analizuojami visuomenės grupių demografiniai ir sveikatos statistikos rodikliai, kurie yra prieinami ir reikšmingi vertinant planuojamos ūkinės veiklos poveikį visuomenės sveikatai). Pateikiama:

- ▶ vietovės gyventojų demografiniai rodikliai;
- ▶ gyventojų sergamumo rodiklių analizė;
- ▶ gyventojų rizikos grupių populiacijoje analizė;
- ▶ gyventojų demografinių ir sveikatos rodiklių palyginimas su visos populiacijos duomenimis.

Pateikiamas planuojamos ūkinės veiklos atstumas nuo rekreacinių, kurortinių, gyvenamosios, visuomeninės paskirties teritorijų ir pastatų.

Atliekamas poveikio visuomenės sveikatai vertinimas dėl planuojamos ūkinės veiklos sukeliamų biologinių, cheminių, kvapų ir fizikinių veiksnių poveikio, taip pat aplinkos elementų ir visuomenės sveikatos tarpusavio sąveika. Taip pat įvertinamas poveikis dėl planuojamos ūkinės veiklos pažeidžiamumo rizikos dėl ekstremaliųjų įvykių ir (ar) galimų ekstremaliųjų situacijų.

Poveikis visuomenės sveikatai nagrinėjamas gyventojams, gyvenantiems ūkinės veiklos poveikio zonoje ir kitiems žmonėms, ypač jautriausioms gyventojų grupėms (pvz., vaikams, senyvo amžiaus žmonėms ir sergantiesiems, jautriausiai reaguojantiems į padidintą taršą).

Fizinės aplinkos veiksniai (oro tarša, kvapai ir triukšmas) įvertinami kiekybiškai, nustatomi prognozuojami taršos kiekiai, kokybinė teršalų sudėtis, jų atitiktis teisės norminiams aktams. Rizikos visuomenės sveikatai vertinimui naudojamas teršalų ir triukšmo dozės kriterijus. Įvertinama projekto nauda/žala visuomenei pagal teršalų/triukšmo dozės kriterijų (teršalų/triukšmo dozė – tai sumodeliuotos teršalo koncentracijos/ekvivalenti triukšmo dydžio ir ribinės vertės santykis). Nustatoma, kaip pasikeis teršalų/triukšmo dozė visuomenei po projekto įgyvendinimo.

4.5.9 Sanitarinė apsaugos zona (SAZ)

Vadovaujantis LR specialiųjų žemės naudojimo sąlygų įstatymu 2019 m. birželio 6 d. Nr. XIII-2166, pastatų, kuriuose laikomi ūkiniai gyvūnai, su esančiais prie jų mėšlo ir srutų kaupimo įrenginiais arba be jų, sanitarinės apsaugos zonos dydis, esant nuo 300 iki 1199 sutartinių vienetų galvijų yra 300 metrų, o nuo 1200 SG yra 500 metrų. Šiuo konkrečiu atveju bendras gyvulių kiekis sieks daugiau kaip 300 SG (529,3 SG).

PAV ataskaitoje bus patikslinta SAZ riba, vertinant planuojamos veiklos poveikį visuomenės sveikatai pagal teršiančiųjų medžiagų, kvapų ir triukšmo sklaidos skaičiavimus ir kitus veiksnius.

5 Priemonės neigiamo poveikio sumažinimui

PAV ataskaitoje siūlomos poveikio aplinkai sumažinimo priemonės, t.y. priemonės, kurias taikant galima sumažinti neigiamą planuojamos ūkinės veiklos poveikį ar net visiškai jo išvengti. Poveikio sumažinimo ar prevencijos priemonės numatomos įvertinus PAV metu nustatytą poveikio mastą.

PAV rengėjai, nustatę PAV metu galimą reikšmingą poveikį aplinkai, numato priemones, kurių efektyvumas užtikrina neigiamo poveikio sumažinimą. Už poveikio sumažinimo priemonių įgyvendinimą yra atsakingas planuojamos ūkinės veiklos užsakovas.

Planuojamai veiklai gali būti taikomos priemonės:

- Oro taršos sumažinimui, taršos kvapais sumažinimui nuo mėšlo sandėliavimo vietų gali būti nagrinėjamos įvairios plaukiojančios, kietos dangos (šiaudai, plastiko elementai, tentai, plėvelės, aliejus ir kt.) probiotikai ar kt.
- Paviršinio, dirvožemio taršos sumažinimui (nuotekų tvarkymo sistema).

Priklausomai nuo poveikio aplinkai vertinimo rezultatų, gali būti svarstomos ir kitos poveikį aplinkai mažinančios priemonės.

6 Tarpvalstybinis poveikis

Konvencija dėl poveikio aplinkai vertinimo tarpvalstybiniame kontekste (Espoo, 1991) apibrėžia, kad "tarpvalstybinis poveikis yra bet koks, ne tik visuotinio pobūdžio poveikis rajone, priklausančiame Šalies jurisdikcijai, sukeltas planuojamos veiklos, kurios fizinis šaltinis, visas arba jo dalis, yra kitos Šalies jurisdikcijai priklausančiame rajone".

Planuojama veikla nepatenka į veiklą, kurios gali turėti tarpvalstybinį poveikį sąrašą, kaip pateikta Konvencijos 1 Priede.

Planuojama veikla neatitinka kriterijų veiklų, kurios nurodytos Konvencijos III priede "Bendrieji kriterijai, pagal kuriuos nustatoma veiklos rūšių, neįtrauktų į I priedą, reikšmė aplinkai":

- Apimtis. Mastas šio tipo veiklos rūšiai nėra didelis;
- Rajonas: nepatenka į jautrų arba svarbų aplinkosaugos rajoną arba jam artimą (labai drėgnos žemės, apibūdintos Ramsaro konvencijoje, nacionaliniai parkai, rezervatai, gamtos paminklai, mokslo požiūriu įdomios sritys arba archeologijos, kultūros ar istorijos paminklai) ir dėl planuojamos ūkinės veiklos ypatumų gyventojai nepatirs esminio poveikio;
- Padariniai: veikla nesukels ypač sudėtingo ir neigiamo poveikio, kurio padariniai žmonėms ir vertingoms augalijos bei gyvūnijos rūšims arba organizmams yra pavojingi, gresia dabartiniams arba galimam poveikį patiriančio rajono naudojimui ateityje ir gali sudaryti papildomą apkrovą, viršijančią išorinio poveikio lygį, kurį gali atlaikyti aplinka.

Atstumas iki sienos su Latvijos yra didesnis kaip 34 km.

Dėl aukščiau išvardintų priežasčių planuojama veikla negali daryti tarpvalstybinio poveikio.

7 Ekstremalios situacijos

Bus vertinamas ūkinės veiklos pažeidžiamumas dėl ekstremaliųjų įvykių (pvz., techninis įvykis dėl įvairių techninių priemonių ar technologinių procesų sutrikimo, galintis sukelti dideles avarijas; biologinis įvykis dėl biologinės kilmės ligų ir virusų protrūkio gamtinis įvykis dėl stichinių, katastrofinių meteorologinių ir hidrologinių reiškinių, geologinių reiškinių, kuriuos gali lemti klimato kaita, ir galintis sukelti stichines nelaimes; ekologinis įvykis dėl aplinkos oro, vandens, dirvožemio, grunto užteršimo, galintis sukelti ekstremalias situacijas).

8 Poveikio aplinkai vertinimo sprendinių kontrolė ir monitoringo planas

Vadovaujantis monitoringo nuostatais [7] bus analizuojamos ūkio subjektų aplinkos monitoringo rūšys ir teikiamos rekomendacijos:

- ūkio subjektų technologinių procesų monitoringui;
- ūkio subjektų taršos šaltinių išmetamų/išleidžiamų teršalų monitoringui;
- ūkio subjektų poveikio aplinkos kokybei (poveikio aplinkai) monitoringui;

9 Alternatyvų analizė

Variantai PAV ataskaitoje bus lyginami naudojant matricą ir balų vertinimo sistemą.

10 Visuomenės informavimas ir konsultacijos

10.1 Visuomenės informavimas programos ruošimo etape

Apie parengtą PAV programą, PAV dokumentų rengėjas, prieš pateikdamas ją nagrinėti PAV subjektams, pranešė visuomenei visuomenės informavimo priemonėse, o atsakingai institucijai – elektroniniu paštu (aaa@aaa.am.lt), kad ji per 3 darbo dienas paskelbtų savo interneto tinklalapyje.

10.2 Informavimas ataskaitos rengimo etape

PAV Ataskaita pristatoma visuomenei. Visa informacija apie viešo susirinkimo laiką, vietą bei apie tai, kur galima susipažinti su poveikio aplinkai vertinimo ataskaita, kam ir kaip teikti pasiūlymus paskelbiama visuomenės informavimo priemonėse (Klaipėdos rajono laikraštyje), Klaipėdos rajono savivaldybėje, Dauparų - Kvietinių seniūnijoje, PAV ataskaitos rengėjo internetiniame puslapyje. PAV ataskaita taisoma atsižvelgiant į suinteresuotos visuomenės pasiūlymus.

PAV ataskaita derinama su PAV subjektais (Valstybinė saugomų teritorijų tarnyba prie Aplinkos ministerijos, Klaipėdos rajono savivaldybės administracija, Nacionalinio visuomenės sveikatos centro Klaipėdos departamentu, Klaipėdos apskrities priešgaisrine gelbėjimo valdyba, Kultūros paveldo departamento prie Kultūros ministerijos Klaipėdos teritoriniu padaliniu¹) ir pateikiama atsakingai institucijai (Aplinkos apsaugos agentūrai), kuri priima sprendimą dėl planuojamos veiklos leistinumo pasirinktoje vietoje.

¹ Kultūros paveldo departamento prie Kultūros ministerijos Klaipėdos skyrius raštu 2020-04-07 Nr. (9.38-A)2KI-286 pateikė išvadą, kad planuojamai veiklai neprieštaruoja ir PAV ataskaitos nenagrinės. PAV ataskaita nebus teikiama nagrinėjimui šiam PAV subjektui.

11 Vertinimo kokybės užtikrinimas

Vertinimo kokybė užtikrinama šiais veiksmais:

- ▶ suformuoti vertinimo patirtį turinčių specialistų darbo grupę. Vertinimą atliks poveikio visuomenės sveikatai ekspertai ir aplinkosaugos specialistai, turintys ilgametę patirtį atliekant PAV procedūras, vertinant žemės ūkio objektų rekonstravimą ir nustatant SAZ, teikiant pasiūlymus atliekų ir nuotekų tvarkymo sprendiniams, modeliuojant triukšmą, taršą ir kvapus;
- ▶ taikant atsakingų institucijų patvirtintus metodinius dokumentus ir reglamentus, patikimus duomenis bei įrodymus, geriausių prieinamų gamybos būdų galimus metodus;
- ▶ vykdant išsamias konsultacijas su gyventojais, PAV subjektais, atitinkamais mokslo-tyrimų specialistais.

12 Siūlomas poveikio aplinkai vertinimo ataskaitos turinys

Santrumpos ir paaiškinimai

Jvadas

1. Netechninė PAV santrauka

- 1.1. Vieta
- 1.2. Veikla
- 1.3. Poveikio aplinkai vertinimo modelis
- 1.4. Poveikis aplinkai
- 1.5. Poveikis visuomenės sveikatai
- 1.6. Priemonės
- 1.7. Darbo grupės išvados

2. Informacija apie planuojamos veiklos vietą

- 2.1. Vieta
- 2.2. PŪV atitiktis galiojantiems planavimo dokumentams
- 2.3. Gretimybės

3. Esamos ir planuojamos ūkinės veiklos aprašymas

- 3.1. Veiklos pobūdis
- 3.2. Technologija ir pajėgumas
- 3.3. Medžiagų ir žaliavų naudojimas
- 3.4. Išteklių naudojimas
- 3.5. Atliekos
- 3.6. Geriausiai prieinami gamybos būdai (GPGB)

4. Poveikio aplinkai vertinimo modelis

- 4.1. PAV procedūros
- 4.2. Nagrinėjami PŪV variantai
- 4.3. Nagrinėjami aplinkos komponentai, poveikio rūšys, vertinimo metodai

5. Galimo poveikio aplinkos komponentams vertinimas. Poveikį aplinkai mažinančios priemonės

- 5.1. Vanduo
 - 5.1.1. Esama būklė
 - 5.1.2. Poveikis
 - 5.1.3. Priemonės
- 5.2. Aplinkos oras
 - 5.2.1. Esama būklė
 - 5.2.2. Poveikis
 - 5.2.3. Priemonės
- 5.3. Klimato kaita
 - 5.3.1. Esama būklė
 - 5.3.2. Poveikis
 - 5.3.3. Prisitaikymo galimybės
- 5.4. Kvapai
 - 5.4.1. Esama būklė
 - 5.4.2. Poveikis
 - 5.4.3. Priemonės
- 5.5. Triukšmas
 - 5.5.1. Esama būklė
 - 5.5.2. Poveikis
 - 5.5.3. Priemonės
- 5.6. Dirvožemis ir žemės gelmės
 - 5.6.1. Esama būklė
 - 5.6.2. Poveikis
 - 5.6.3. Priemonės

- 5.7. *Kraštovaizdis*
 - 5.7.1. Esama būklė
 - 5.7.2. Poveikis
 - 5.7.3. Priemonės
- 5.8. *Biologinė įvairovė, saugomos teritorijos*
 - 5.8.1. Esama būklė
 - 5.8.2. Poveikis
 - 5.8.3. Priemonės
- 5.9. *Materialinės vertybės*
 - 5.9.1. Esama būklė
 - 5.9.2. Poveikis
 - 5.9.3. Priemonės
6. **Visuomenės sveikata**
 - 6.1.1. Esama būklė
 - 6.1.2. Poveikis
 - 6.1.3. Priemonės
 - 6.1.4. Sanitarinė apsaugos zona SAZ
7. **Ekstremalių situacijų įvertinimas**
8. **Bendra alternatyvų analizė ir vertinimas**
9. **Monitoringas**
10. **Tarpvalstybinis poveikis**
11. **Priemonės (santrauka-lentelė)**
12. **Galimi netikslumai**
13. **Darbo grupės išvados**
14. **Literatūros sąrašas**
15. **Priedai**

13 Literatūros sąrašas

Planavimo dokumentai:

1. Lietuvos kraštovaizdžio įvairovės studija, 2006 – VU GMF (skelbiama Aplinkos ministerijos puslapyje www.am.lt);
2. Klaipėdos rajono savivaldybės teritorijos bendrasis planas. Klaipėdos rajono savivaldybės tarybos 2017-03-30 sprendimu Nr. T11-97 „Dėl Klaipėdos rajono savivaldybės teritorijos bendrojo plano sprendinių, patvirtintų Klaipėdos rajono savivaldybės tarybos 2011 m. vasario 24 d. sprendimu Nr. T11-111 „Dėl Klaipėdos rajono savivaldybės teritorijos bendrojo plano patvirtinimo“ koregavimo ir Klaipėdos rajono savivaldybės teritorijos bendrojo plano sprendinių koregavimo planavimo darbų programa, pakoreguoti Klaipėdos rajono savivaldybės teritorijos bendrojo plano sprendiniai“
3. ES geriausi prieinami gamybos būdai (GPGB):
4. Komisijos įgyvendinimo sprendimas (ES) 2017/302 kuriuo pagal Europos Parlamento ir Tarybos direktyvą 2010/75/ES nustatomos geriausių prieinamų gamybos būdų išvados dėl intensyvaus naminių paukščių arba kiaulių auginimo“, 2017. Nuoroda: [http://gamta.lt/files/Atnaujinto%20GPGB%20i%C5%A1vados%20\(intensyvus%20kiauli%C5%B3%20ir%20pauk%C5%A1%C4%8Di%C5%B3%20auginimas\).pdf](http://gamta.lt/files/Atnaujinto%20GPGB%20i%C5%A1vados%20(intensyvus%20kiauli%C5%B3%20ir%20pauk%C5%A1%C4%8Di%C5%B3%20auginimas).pdf)

Poveikio aplinkai vertinimas:

5. Europos aplinkos agentūros į atmosferą išmetamų teršalų apskaitos metodika, 2016 m. (angl. EMEP/CORINAIR Emission Inventory Guidebook, 2016, chapter 3B „Manure management“);
6. Amoniako emisijų mažinimo žemės ūkyje gairės (angl. Draft guidance document for preventing and abating ammonia emissions from agricultural sources, 2011). Nuoroda: http://www.unece.org/fileadmin/DAM/env/documents/2012/EB/N_6_21_Ammonia_Guidance_Document_Version_20_August_2011.pdf
7. Ūkio subjektų aplinkos monitoringo nuostatai (patvirtinti LR aplinkos ministro 2009 m. rugsėjo 16 d. įsakymu Nr. D1-546 (su vėlesniais pakeitimais));
8. Lietuvos Respublikos Planuojamos Ūkinės Veiklos Poveikio Aplinkai Vertinimo Įstatymas 1996 m. rugpjūčio 15 d. Nr. I-1495;
9. Planuojamos ūkinės veikos poveikio aplinkai vertinimo tvarkos aprašo patvirtinimas, LR aplinkos ministro įsakymas 2017–10–31 Nr. D1–885;
10. Visuomenės informavimo ir dalyvavimo planuojamos ūkinės veiklos poveikio aplinkai vertinimo procese tvarkos aprašas. Aplinkos ministro 2005-07-15 įsakymas Nr. D1-370 (pakeitimai Aplinkos ministro įsakymai 2008-12-08 įsakymas Nr. D1-663, 2009-12-30 įsakymas Nr. D1-853, 2010-07-22 įsakymas Nr. 640, 2011-05-09 įsakymas Nr.D1-381, 2011-08-29 įsakymas Nr.D1-654 , 2015 m. birželio 23 d. įsakymas Nr. D1-497);

Vandens apsauga:

11. Paviršinių nuotekų tvarkymo reglamentas, patvirtintas Lietuvos Respublikos aplinkos ministro 2007 m. balandžio 2 d. įsakymu Nr. D1–193 (Žin., 2007, Nr. 42–1594);
12. Specialiosios žemės ir miško naudojimo sąlygos Nr. 343, patvirtintos 1992 m. gegužės 12 d. ir pakeistos LR Vyriausybės 2008 m. balandžio 2 d. nutarimu Nr. 319 (Žin., 1992, Nr. 22–6522008; 2008, Nr.44–1643). Aktuali redakcija nuo 2012–09–19;
13. Lietuvos Respublikos vandens įstatymas (Žin., 1997, Nr. 104-2615; 2003, Nr. 36-1544);
14. Aplinkos ministro 2006 m. gegužės 17 d. įsakymas Nr. D1-236 „Dėl Nuotekų tvarkymo reglamento patvirtinimo“ (Žin., 2006, Nr. 59-2103; 2007, Nr. 110-4522; 2009, Nr. 83-3473, Nr.159-7267; 2010, Nr.59-2938; 2011, Nr.39-1888);
15. Lietuvos higienos norma HN 44:2006 „Vandenviečių sanitarinių apsaugos zonų nustatymas ir priežiūra“ patvirtinta Lietuvos Respublikos sveikatos ministro 2006 m. liepos 17 d. įsakymu Nr.V–613 ir pakeista 2010 m. kovo 30 d. Nr. V–240 (Žin., 2006, Nr. 81–3217; 2010, Nr.41–1998);

16. Paviršinio vandens telkinių apsaugos zonų ir pakrančių apsaugos juostų nustatymo taisyklės, patvirtintas LR aplinkos ministro įsakymu 2001 m. lapkričio 7 d. Nr. 540, ir pakeistas 2007 m. vasario 14 d. Nr. D1–98 (Žin., 2001, Nr.95–3372; 2007, Nr.23–892);
17. Upių ežerų ir tvenkinių valstybės kadastras, Aplinkos ministerija, 2014/
<https://uetk.am.lt/portal/startPageForm.action;jsessionid=6B4C874524DA914500F27AF472ACD8A9>;

Apsauga nuo triukšmo ir taršos:

18. Lietuvos Respublikos Triukšmo valdymo įstatymas, patvirtintas 2004 m. spalio 26 d. Nr. IX–2499 (Žin., 2004, Nr.164–5971; 2006, Nr.73–2760; 2010, Nr.51–2479);
19. Lietuvos higienos norma HN 33:2011 „Triukšmo ribiniai dydžiai gyvenamuosiuose ir visuomeninės paskirties pastatuose bei jų aplinkoje“, patvirtintą LR Sveikatos apsaugos ministro 2011 m. birželio 13 d. įsakymu Nr. V–604 (Žin., 2011, Nr.75–3638);

Oro kokybė ir klimato kaita:

20. Lietuvos Respublikos aplinkos ministro ir Lietuvos Respublikos sveikatos apsaugos ministro 2001 m. gruodžio 11 d. įsakymas Nr. 591/640 „Dėl Aplinkos oro užterštumo normų nustatymo“ (Lietuvos Respublikos aplinkos ministro ir Lietuvos Respublikos sveikatos apsaugos ministro 2010 m. liepos 7 d. įsakymo Nr. D1-585/V-611 redakcija) (Žin., 2001, Nr. 106-3827, 2010, Nr. 2-87; 2010, Nr.82-4364);
21. Lietuvos Respublikos aplinkos ministro 2007 m. lapkričio 30 d. įsakymas Nr. D1-653 „Dėl teršalų sklaidos skaičiavimo modelių, foninio aplinkos oro užterštumo duomenų ir meteorologinių duomenų naudojimo tvarkos ūkinės veiklos poveikiui aplinkos orui įvertinti“ (Žin., 2007, Nr. 127-5189, 2008, Nr.79-3137);

Kvapai:

22. Lietuvos Respublikos sveikatos apsaugos ministro 2010 m. spalio 4 d. įsakymu Nr. V – 885 Lietuvos higienos norma HN 121:2010 „Kvapo koncentracijos ribinė vertė gyvenamosios aplinkos ore“.

Žemė, dirvožemis:

23. Lietuvos geologijos tarnybos prie Aplinkos ministerijos informacinės bazės „Geolis“ duomenys (www.lgt.lt): „Vandenviečių žemėlapis“; „Naudingųjų iškasenų telkiniai“; „Kvartero geologinis žemėlapis M 1:200 000“; „Lietuvos pelkių ir durpynų žemėlapis M 1:200 000“; „Kvartero geologinis žemėlapis M 1:200 000“, 2014;

Saugomos teritorijos ir biologinė įvairovė, kultūros paveldas:

24. Nekilnojamųjų kultūros vertybių registras: <http://kvr.kpd.lt/heritage/>;
25. Valstybinė saugomų teritorijų tarnyba prie Aplinkos ministerijos: internetinė prieiga <http://stk.vstt.lt/stk/>;
26. Valstybinė miškų tarnyba, internetinė prieiga: <http://www.amvmt.lt/>;
27. Saugomų rūšių informacinė sistema: <https://sris.am.lt/portal/actionLogin.action>;
28. Intelektuali miškų ūkio elektroninių paslaugų informacinė sistema (IMŪEPIS), internetinė prieiga:<http://www.valstybiniaimiskai.lt/lt/SaugomiObjektai/KertinesMiskoBuveines/Puslapiai/default.aspx>;

Visuomenės sveikata:

29. Visuomenės sveikatos priežiūros įstatymas (Žin., 2002, Nr. 56–2225, 2007, Nr. 64–2455, 2010, Nr. 57–2809, 2011, Nr. 153–7194);
30. Gyvulininkystės kompleksų poveikio visuomenės sveikatai vertinimo metodinės rekomendacijos, Sveikatos mokymų ir ligų prevencijos centras, 2013;

Kita reikalinga informacija

31. Lietuvos Respublikos georeferencinis pagrindas GDB10LT (skaitmeninis žemėlapis), kurio mastelis 1:10000, Nacionalinė žemės tarnyba prie ŽŪM;
32. Lietuvos skaitmeninis ortofotografinis M 1:10000 matematinis pagrindas ORT10LT, © (skaitmeninis žemėlapis), Nacionalinė žemės tarnyba prie ŽŪM, 2012.

14 PRIEDAI

- 1 PRIEDAS. Visuomenės sveikatos priežiūros veiklos licencija, kvalifikaciniai dokumentai**
- 2 PRIEDAS. „NATURA 2000“ teritorijoms reikšmingumo išvada**
- 3 PRIEDAS. NT registro duomenys, sklypo planas**
- 4 PRIEDAS. SRIS išrašas**
- 5 PRIEDAS. Visuomenės informavimo suvestinė**
- 6 PRIEDAS. PAV subjektų išvados**



VALSTYBINĖ AKREDITAVIMO SVEIKATOS PRIEŽIŪROS VEIKLAI TARNYBA
PRIE SVEIKATOS APSAUGOS MINISTERIJOS

VISUOMENĖS SVEIKATOS PRIEŽIŪROS VEIKLOS
LICENCIJA

2010-12-06 Nr. VSL-260
Vilnius

Valstybinė akreditavimo sveikatos priežiūros veiklai tarnyba prie Sveikatos apsaugos
ministerijos suteikia teisę

UAB „Infraplanas“, kodas 160421745

K. Donelaičio g. 55-2, Kauno m., Kauno m. sav.

verstis šios rūšies licencijuojama visuomenės sveikatos priežiūros veikla:

poveikio visuomenės sveikatai vertinimu

Direktorius



Juozas Galdikas

V 00102



VALSTYBINĖ AKREDITAVIMO SVEIKATOS PRIEŽIŪROS VEIKLAI TARNYBA
PRIE SVEIKATOS APSAUGOS MINISTERIJOS

VISUOMENĖS SVEIKATOS PRIEŽIŪROS VEIKLOS
LICENCIJA

2015 m. birželio 2 d. Nr. **VVL-0514**

Vilnius

Valstybinė akreditavimo sveikatos priežiūros veiklai tarnyba prie Sveikatos
apsaugos ministerijos suteikia teisę **Ramintai Survilei**, (LTU),
gyvenančiai _____ verstis šios rūšies licencijuojama
visuomenės sveikatos priežiūros veikla – **poveikio visuomenės sveikatai vertinimu**.

Direktore



Nora Ribokienė

V 00432

PAŽYMA

DĖL RAMINTOS LUKOŠAITYTĖS PAVARDĖS DOKUMENTUOSE

Patvirtinu, kad Ramintos Lukošaitytės pavardė pakeista į Survilės pavardę.

PAGRINDAS: R. Survilės santuokos liudijimas Nr. 38, išduotas Kauno rajono civilinės metrikacijos skyriaus 2013 m. kovo 30 d., asmens tapatybės kortelė Nr. _____ išduotas Kauno centro PK PP (20) 2013 m. balandžio 9 d.

Direktorius



Vytautas Petružis



ALEKSANDRO STULGINSKIO
UNIVERSITETAS

Jadas Vaičiūnas

(asmens kodas _____)

2017 metais baigė studijas pagal

*antrosios pakopos biologijos krypties ekologijos šakos
Taikomosios ekologijos studijų programą (valstybinis
kodas 6.21(18002) ir įgiję ekologijos magistro*

laipsnį.

MAGISTRO
DIPLOMAS

M Nr. 001511



Rektorius

Antanas Marilionas

Registracija № 37407

Išdavimo data 2017.05.08

Universiteto kodas 111950962
Diplomo kodas 7103



KAUNO TECHNOLOGIJOS UNIVERSITETAS

MAGISTRO DIPLOMAS

M / Nr. 0023266

ŽYGMANTAS JUOZAS KUBILIUS

2015 metais Kauno technologijos universiteto Cheminės technologijos fakultete
baigė bendrosios inžinerijos studijų krypties aplinkos inžinerijos šakos
aplinkosaugos inžinerijos studijų programą (kodas 621H17001) ir igijo
APLINKOS INŽINERIJOS MAGISTRO
kvalifikacinį laipsnį

REKTORIUS

FAKULTETO DEKANAS



Petras Baršauskas

Eugenijus Valatka

Diplomo kodas: 7115

Kauno technologijos universiteto kodas: 111950581



Registracijos Nr. CT-00212

Išdavimo data: 2015 m. birželio 19 d.




LIETUVOS RESPUBLIKA

KAUNO TECHNOLOGIJOS
UNIVERSITETAS

DIPLOMAS

A 013958



Aušra ŠVARPLIENĖ

KAUNO TECHNOLOGIJOS
UNIVERSITETO

*Cheminės technologijos fakultete baigė
Aplinkos inžinerijos studijų programą ir
įgijo kvalifikaciją*

APLINKOS INŽINERIJOS
MOKSLO MAGISTRO
laipsnį



Kaunas, 1998 m. birželio 26 d.

Rektorius prof. habil. dr. K. Kriščiūnas

Dekanas doc. dr. R. Šlauciuinas

Registracijos Nr.

T-6410



ALEKSANDRO STULGINSKIO
UNIVERSITETAS

Darius Pratašius

(asmens kodas

*2014 metais baigė studijas pagal
antrosios pakopos Biologijos krypties
universitetinių studijų Taikomosios ekologijos
programą (valstybinis kodas 621&18002) ir
igijo ekologijos magistro laipsnį.*

MAGISTRO
DIPLOMAS

M Nr. 000642

Rektorius
Antanas Mackliuskas

Registracijos Nr. 94029
Edavimo data 2014 08 08

Universiteto kodas 111950962
Diplomo kodas 7103



PAJŪRIO REGIONINIO PARKO DIREKCIJA

Budžetinė įstaiga, Placio g. 54, Karklės k., LT-92383 Klaipėdos r. sav., tel./faks. (+370) 46 412483, el.p.: direkcija@pajuris.info
Duomenys kaupiami ir saugomi Juridinių asmenų registre, kodas 288706740

UAB „DGE Baltic Soil and Environment“,
el. paštas: info@dge.lt

2020-02-11 Nr. 6.4-036

Kopija: UAB „Tektometrija“

į 2019-02-07 Nr. PRAŠYMA

PLANUOJAMOS ŪKINĖS VEIKLOS ĮGYVENDINIMO POVEIKIO ĮSTEIGTOMS AR POTENCIALIOMS „NATURA 2000“ TERITORIJOMS REIKŠMINGUMO IŠVADA

Planuojamos ūkinės veiklos pavadinimas:

Kitos (fermų) paskirties pastato – karvidės, kitos (ūkio) paskirties pastato – sandėlio, Klaipėdos r. sav., Dauparų – Kvietinių sen., Genaičių k., statyba.

Planuojamos ūkinės veiklos organizatorius (užsakovas):

Ūkininkas Vaidotas Gelžinis
Adresas: Kretingos pl. 20, Kvietinių k., Klaipėdos r.
Tel.+370 618 09230
El. p. ritagelziniene@gmail.com

Planuojamos ūkinės veiklos poveikio aplinkai vertinimo dokumentų rengėjas:

UAB „DGE Baltic Soil and Environment“
Smolensko g. 3, LT-03202 Vilnius
Tel.: (85)2644304, el.p. info@dge.lt
Kontaktinis asmuo: projektų vadovas Albertas Bagdonavičius
Tel. 8 652 90511

„Natura 2000“ teritorijų, kurioms galimas poveikis buvo nagrinėtas, pavadinimai bei jų pagrindinės vertybės:

Šalia Minijos upės slėnio PAST LTKLAB005; BAST LTKLA 0007. Šiose teritorijose saugomos dvi paukščių rūšys - griežlės ir tulžiai, Minijos upėje saugomos šios žuvų rūšys: lašiša, vijūnas, kirtiklis, kartuolė, paprastasis kūjagalvis, viena žinduolių rūšis – ūdra. Taip pat ovalioji geldutė, pleištinė skėtė.

Trumpas planuojamos ūkinės veiklos aprašymas:

Planuojama statyti karvides ir ūkio paskirties pastatą (sandėlį). Fermoje planuojama laikyti 295 SG. Prie galvijų fermos bus įrengtas sandėlis ūkio reikmėms, skysto mėšlo rezervuaras, mėšlėdė, silosinės, vandens gręžinys, transformatorinė ir požeminiai elektros kabeliai, vidaus keliai ir kiemo dangos. Statinių statyba numatoma 50 m atstumu nuo „Natura 2000“ teritorijos. Nuo karvių tvarto iki artimiausio upelio – 310 m, nuo silosinės - 230 m atstumas. Mėšlas ir srutos bus išvežamos į apylinkėje esančius laukus tręšti, o iki tol bus kaupiami rezervuaruose. Karvės bus laikomos uždaroje erdvėje, neišleidžiant jų į lauką.

Veiklos elementai, galintys sukelti reikšmingą poveikį įsteigtoms ar potencialioms „Natura 2000“ teritorijoms:

Trikdymas, buveinių fragmentacija ar plotų sumažėjimas, migracijos kelių sunaikinimas, upės eutrofikacijos didinimas, cheminė vandens tarša - pagrindiniai faktoriai, galintys neigiamai paveikti „Natura 2000“ teritorijas.

Projektas potencialiai gali paveikti šias „Natura 2000“ teritorijas: Minijos upės slėnio PAST LTKLAB005; BAST LTKLA 0007. Šiose teritorijose saugomos dvi paukščių rūšys - griežlės ir tulžiai, Minijos upėje saugomos šios žuvų rūšys: lašiša, vijūnas, kirtiklis, kartuolė, paprastasis kūjagalvis, viena žinduolių rūšis – ūdra. Taip pat ovalioji geldutė, pleištinė skėtė.


Srutų rezervuaras šalia „Natura 2000“ teritorijos yra potenciali grėsmė upės hidrobiontams ir avarijos atveju gali būti sunaikinta ženkliai saugomų žuvų – vijūnų, kirtiklių, rainių, kartuolių populiacija, pakenkta lašišinių žuvų buveinėms.

Išvada:

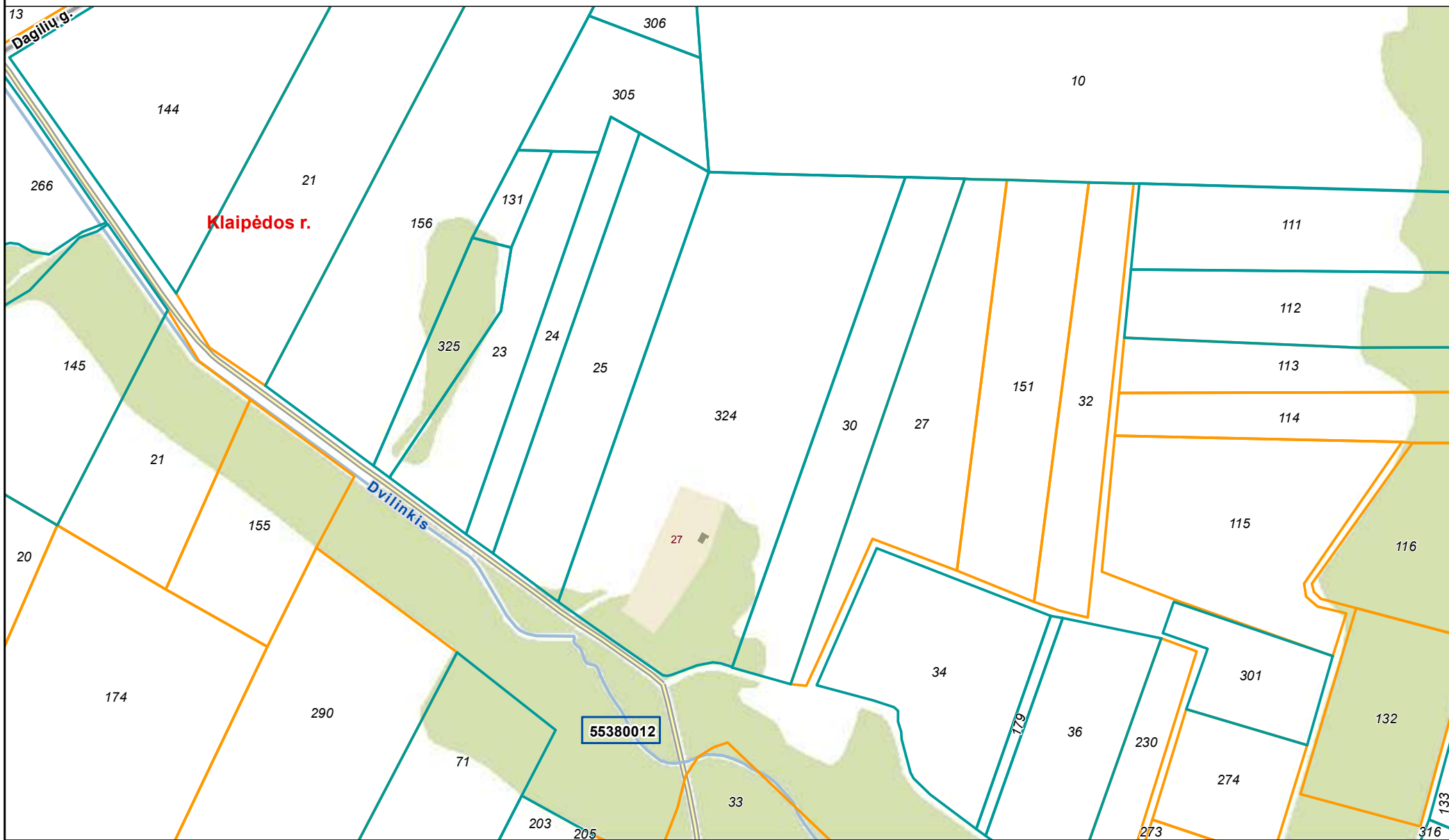
Planuojant vykdyti intensyvią ūkinę veiklą šalia „Natura 2000“ teritorijos, būtina įsitikinti, kad sandėliuojami dideli kiekiai organinių teršalų (mėšlo ir srutų) bus apsaugoti nuo galimo patekimo į Minijos upę, bus įrengtos tinkamos prevencinės priemonės, kurios užtikrins, kad net avarijos atveju teršalai bus lokalizuojami vietoje ir per aplinkinius intakus ar gruntinius vandenį į Miniją nepateks. Todėl planuojant ūkinę veiklą – karvidės su ūkiniais pastatais statybą šalia „Natura 2000“ teritorijos, **būtina atlikti Planuojamos ūkinės veiklos poveikio aplinkai vertinimą.**

Pažymime, kad ši išvada teikiama tik „Natura 2000“ teritorijose saugomų rūšių aspektu, nevertinant visų kitų aplinkosauginių aspektų bei sąlygų gyvūnų gerovei užtikrinimo. Reikšmingumo išvada galioja tik planuojamos veiklos organizatoriaus pateiktomis sąlygomis.

Direktorius



Darius Nicius

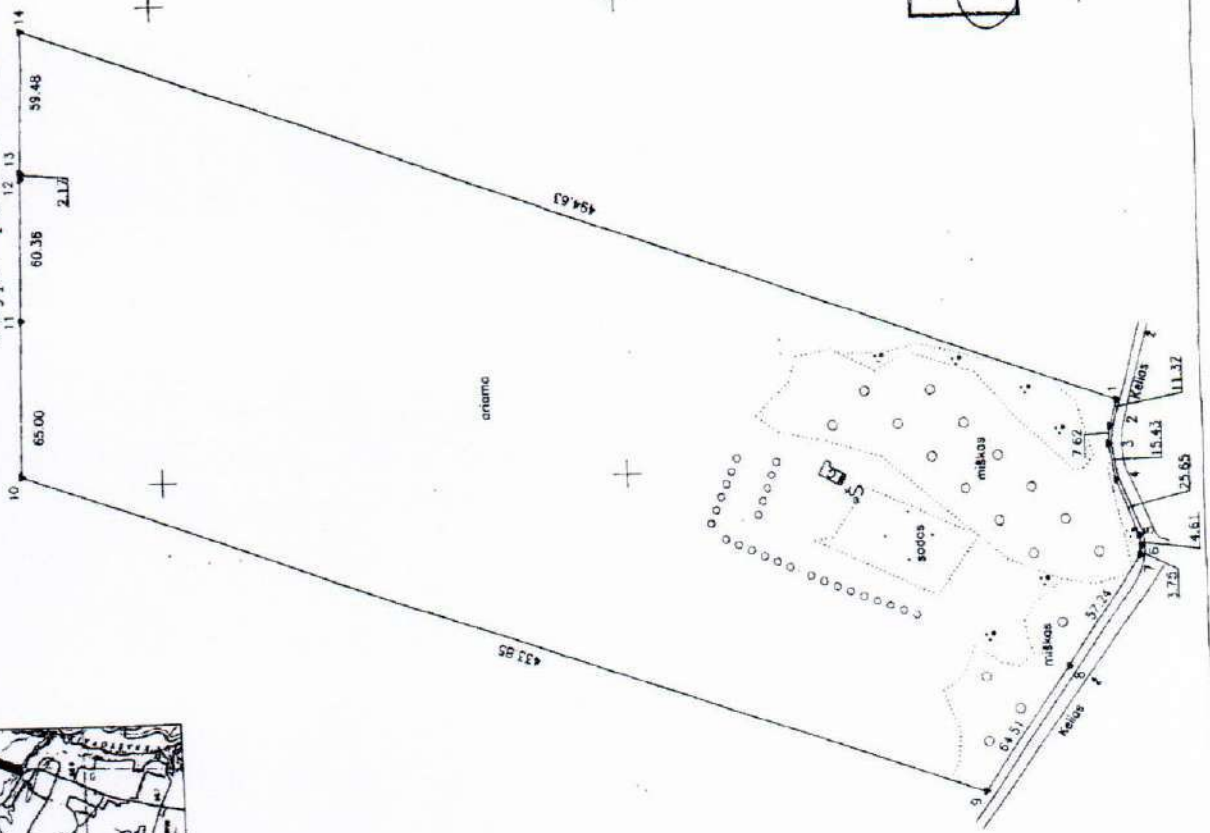
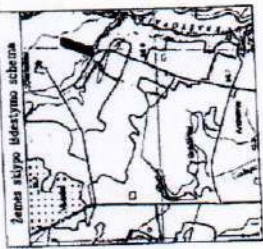


Atspausdinta: 2020-03-03 15:17:12
Vykdytojas: DARIUS PRATAŠIUS

00	Adreso numeris		Savivaldybės riba		Geodeziškai matuoti sklypai
000	Žemės sklypo numeris		Kadastro vietovės riba		Preliminariai matuoti sklypai
00000000	Kadastro bloko numeris		Kadastro bloko riba		Koreguotini sklypai
			Inžineriniai statiniai		

64 / 2142829

ZEMĖS SKLYPO PLANAS M 1:2000
Sklypo plotas 84837 m²



Kadastro:	retoras	Kvietinių	6 5 3 9 0 0 1 2 0 3 2 4	sklypas
Zemės sklypo kadastro Nr.:				
Celiv. namo Nr.	Gensakių			
Kaimas (paštelis)	Dugaryų-Krešlinių			
Semėtinis	Kūpėtinis			
Miestas (regionas)	Klaipėda			
Apiešnis	Klaipėda			

Greitlapis	Greitlapis	Greitlapis	Keičias	Plotas
1-9	5539/001E:25			
9-10	5539/001E:10			
10-14	5539/001E:30			
14-1				

Privatų		Neužstatomas plotas		Vidutiniškai	
plotas	kvadr.	plotas	kvadr.	plotas	kvadr.
84837	m ²		m ²		m ²

Su patvirtintomis sąlygomis žemės sklypo riboms, aprašytoms 2017 m. 05 mėn. 29 d. žemės sklypo patvirtinimo pažymėjimo akt., ir nustatyti plotą sutarėme Žemės savininkas (naudotojas):
 Vidolius Gytis (savo paraiš.)

Nacionalinis žemės ūkio ministerijos
 Geografinis informacinis sistemos departamentas
 V. Žilinskas
 Valstybinis žemės ūkio viceministras
 Rima Petkevičienė

2017-06-16
 Klaipėdos (sav.) rajono
 Geografinis informacinis departamentas

ZEMĖS SKLYPO RIBOS
 PAŽYMĖTOS KAPŠTINIO ŽEMĖLAPYJE
 (pareišk.)
 (savininkas)
 Sigitas Vaidys
 Sigitas Vaidys

618700.00
 338200.00

UAB "Gargždų matavimai"

Pirėnas: J. C. Stankevičius
 Vertėtojas: 2017 06 20
 Data: 2017 06 20
 UAB "GARGŽDŲ MATAVIMAI"

ZEMES SKLYPO PLANAS M 1:2000

Sklypo plotas 84837 m²

Zemės sklypo kadastro Nr. 553800120524

KOORDINACIŲ ŽINIARASTIS

Koordinatų sistema LKS-94		Tiesio Nr.		Kodas		X		Y	
Tiesio Nr.	Kodas	X	Y	Tiesio Nr.	Kodas	X	Y		
1	R	6187188.87	338026.35						
2	R	6187182.23	338010.55						
3	R	6187193.03	338007.97						
4	R	6187190.20	337982.80						
5	R	6187181.10	337968.82						
6	R	6187180.17	337964.30						
7	R	6187180.96	337960.63						
8	R	6187213.40	337913.47						
9	R	6187250.59	337860.76						
10	R	6187680.08	338004.08						
11	R	6187658.34	338089.07						
12	R	6187666.73	338128.41						
13	R	6187668.67	338131.58						
14	R	6187655.08	338191.03						

SKLYPO CENTRO KOORDINATĖS			
Koordinatų sistema	Koordinatės X/Y	Plinastes orientavimas	
Sistema, kurioje vykdėti matavimai	X=6187442 Y=338006	27/57-14	
Veikšmone LKS-1984	X=6187442 Y=338006	27/57-14	
Zemės ūkio vietas	G. Šienokius 2M-M-33 (vardas ir pavardė, patvirtinimo Nr.)	2017-06-29	(data)

Ši ranka iš Lietuvos Aukščiausiosios Teisės, padedantys kodavimo šaltinio Pastoriai formuodami ribotą skaitmenų arba galimus - atitinkama banda nuo 1971 m. sausio 1 d. ir nuo šiuo metu keturadišiais, eury

Duomenys apie žemės naudojimo apribojimus

Eil. Nr.	Kodas	Aprašymas	Žemės plotas, m ²
1	2	3	4
1	2	II Kelių apsaugos zonos	1336
2	21	III žemės sklypai, kuriems pagal valstybės priemonių atliktas bei program	73240
3	26	XXVI Miesto naudojimo apribojimai	10375
4	35	XXXV Kraštinio apsaugos draustiniai	11825
5	63	XXX Paviršinio vandens telkinių apsaugos zonos	430

SERVITUTAS

Eil. Nr.	Kodas	Servituto rūšis	Plotas, m ²
-	-	-	-
-	-	-	-
-	-	-	-
-	-	-	-

1. Nekilnojamojo turto registre įregistruotas turtas:

Registro Nr.: **44/2142829**
Registro tipas: **Žemės sklypas su statiniais**
Sudarymo data: **2017-06-20**
Adresas: **Klaipėdos r. sav., Dauparų-Kvietinių sen., Genaičių k., Dagilių g. 27**

2. Nekilnojamieji daiktai:

2.1.

Žemės sklypas
Unikalus daikto numeris: **4400-4643-5085**
Žemės sklypo kadastro numeris ir kadastro vietovės pavadinimas: **5538/0012:324 Kvietinių k.v.**
Daikto pagrindinė naudojimo paskirtis: **Žemės ūkio**
Žemės sklypo naudojimo būdas: **Kiti žemės ūkio paskirties žemės sklypai**
Statusas: **Suformuotas sujungus daiktus**
Daikto istorinė kilmė: **Gautas sujungus daiktus, unikalus daikto numeris 5538-0012-0029**
Gautas sujungus daiktus, unikalus daikto numeris 5538-0012-0026
Gautas sujungus daiktus, unikalus daikto numeris 5538-0012-0028
Žemės sklypo plotas: **8.4837 ha**
Žemės ūkio naudmenų plotas viso: **7.2464 ha**
iš jo: ariamos žemės plotas: **7.0927 ha**
iš jo: sodų plotas: **0.1537 ha**
Miško žemės plotas: **1.0375 ha**
Užstatyta teritorija: **0.0061 ha**
Kitos žemės plotas: **0.1937 ha**
Nusausintos žemės plotas: **7.3240 ha**
Žemės ūkio naudmenų našumo balas: **35.3**
Matavimų tipas: **Žemės sklypas suformuotas atliekant kadastrinius matavimus**
Indeksuota žemės sklypo vertė: **6384 Eur**
Indeksuota žemės sklypo vertė be miško: **5005 Eur**
Indeksuota miško vertė: **1379 Eur**
Indeksuota miško medynų vertė: **1176 Eur**
Žemės sklypo vertė: **3500 Eur**
Sklypo vertė be miško žemės ir medynų: **3128 Eur**
Miško žemės ir medynų vertė: **372 Eur**
Miško medynų vertė: **245 Eur**
Vidutinė rinkos vertė: **16276 Eur**
Vidutinės rinkos vertės nustatymo data: **2019-12-13**
Vidutinės rinkos vertės nustatymo būdas: **Masinis vertinimas**
Kadastro duomenų nustatymo data: **2017-05-29**

2.2.

Pastatas - Ūkinis pastatas
Aprašymas / pastabos: **T1 terasos užstatytas plotas 8.52m2.**
Unikalus daikto numeris: **4400-5260-2123**
Daikto pagrindinė naudojimo paskirtis: **Pagalbinio ūkio**
Žymėjimas plane: **111Z**
Statybos pradžios metai: **2012**
Statybos pabaigos metai: **2012**
Statinio kategorija: **II grupės nesudėtingasis**
Baigtumo procentas: **100 %**
Šildymas: **Nėra**
Vandentiekis: **Komunalinis vandentiekis**
Nuotekų šalinimas: **Nėra**
Sienos: **Medis su karkasu**
Aukštų skaičius: **1**
Tūris: **219 kub. m**
Užstatytas plotas: **61.00 kv. m**
Koordinatė X: **6187311.53**
Koordinatė Y: **337997.85**
Atkūrimo sąnaudos (statybos vertė): **12000 Eur**
Fizinio nusidėvėjimo procentas: **20 %**
Atkuriamoji vertė: **9640 Eur**
Vidutinė rinkos vertė: **1570 Eur**
Vidutinės rinkos vertės nustatymo būdas: **Masinis vertinimas**
Vidutinės rinkos vertės nustatymo data: **2019-06-18**
Kadastro duomenų nustatymo data: **2019-06-18**

3. Daikto priklausiniai iš kito registro: įrašų nėra

4. Nuosavybė:

4.1.

Nuosavybės teisė
Savininkas: **VAIDOTAS GELŽINIS, gim. 1978-06-25**
RITA GELŽINIENĖ, gim. 1979-09-29
Daiktas: **pastatas Nr. 4400-5260-2123, aprašytas p. 2.2.**
Įregistravimo pagrindas: **2019-06-25 Deklaracija apie statybos užbaigimą / paskirties pakeitimą Nr. 1**
Įrašas galioja: **Nuo 2019-06-27**

4.2.

Nuosavybės teisė
Savininkas: **RITA GELŽINIENĖ, gim. 1979-09-29**
VAIDOTAS GELŽINIS, gim. 1978-06-25
Daiktas: **žemės sklypas Nr. 4400-4643-5085, aprašytas p. 2.1.**
Įregistravimo pagrindas: **2012-07-24 Pirkimo - pardavimo sutartis Nr. LM-1910**
2017-06-19 Nacionalinės žemės tarnybos teritorinio skyriaus vedėjo sprendimas
Nr. 12SK-1091-(14.12.110.)
Įrašas galioja: **Nuo 2017-06-22**

5. Valstybės ir savivaldybių žemės patikėjimo teisė: įrašų nėra

6. Kitos daiktinės teisės :

- 6.1. Servitutas - teisė tiesti, aptarnauti, naudoti požemines, antžemines komunikacijas (tarnaujantis)
Daiktas: žemės sklypas Nr. 4400-4643-5085, aprašytas p. 2.1.
Įregistravimo pagrindas: 2019-12-18 Servituto sutartis Nr. LM-4940
Plotas: 470.00 kv. m
Įrašas galioja: Nuo 2020-01-10

7. Juridiniai faktai:

- 7.1. Bendroji jungtinė sutuoktinių nuosavybė
Daiktas: pastatas Nr. 4400-5260-2123, aprašytas p. 2.2.
Įregistravimo pagrindas: 2019-06-25 Asmens prašymas
Įrašas galioja: Nuo 2019-06-27
- 7.2. Bendroji jungtinė sutuoktinių nuosavybė
Daiktas: žemės sklypas Nr. 4400-4643-5085, aprašytas p. 2.1.
Įregistravimo pagrindas: 2012-07-24 Pirkimo - pardavimo sutartis Nr. LM-1910
Įrašas galioja: Nuo 2017-06-22

8. Žymos: įrašų nėra

9. Teritorijos, kuriose taikomos specialiosios žemės naudojimo sąlygos:

- 9.1. Paviršinių vandens telkinių apsaugos zonos (VI skyrius, septintasis skirsnis)
Daiktas: žemės sklypas Nr. 4400-4643-5085, aprašytas p. 2.1.
Įregistravimo pagrindas: 2019-06-06 Lietuvos Respublikos specialiųjų žemės naudojimo sąlygų įstatymas Nr. XIII-2166
2019-12-19 Lietuvos Respublikos žemės ūkio ministro įsakymas Nr. 3D-711
Plotas: 0.043 ha
Įrašas galioja: Nuo 2020-01-02
- 9.2. Kraštovaizdžio draustiniai (V skyrius, dvidešimt antrasis skirsnis)
Daiktas: žemės sklypas Nr. 4400-4643-5085, aprašytas p. 2.1.
Įregistravimo pagrindas: 2019-06-06 Lietuvos Respublikos specialiųjų žemės naudojimo sąlygų įstatymas Nr. XIII-2166
2019-12-19 Lietuvos Respublikos žemės ūkio ministro įsakymas Nr. 3D-711
Plotas: 1.1825 ha
Įrašas galioja: Nuo 2020-01-02
- 9.3. Gamtiniai ir kompleksiniai draustiniai (V skyrius, aštuntasis skirsnis)
Daiktas: žemės sklypas Nr. 4400-4643-5085, aprašytas p. 2.1.
Įregistravimo pagrindas: 2019-06-06 Lietuvos Respublikos specialiųjų žemės naudojimo sąlygų įstatymas Nr. XIII-2166
2019-12-19 Lietuvos Respublikos žemės ūkio ministro įsakymas Nr. 3D-711
Plotas: 1.1825 ha
Įrašas galioja: Nuo 2020-01-02
- 9.4. Miško žemė (VI skyrius, trečiasis skirsnis)
Daiktas: žemės sklypas Nr. 4400-4643-5085, aprašytas p. 2.1.
Įregistravimo pagrindas: 2019-06-06 Lietuvos Respublikos specialiųjų žemės naudojimo sąlygų įstatymas Nr. XIII-2166
2019-12-19 Lietuvos Respublikos žemės ūkio ministro įsakymas Nr. 3D-711
Plotas: 1.0375 ha
Įrašas galioja: Nuo 2020-01-02
- 9.5. Melioruotos žemės ir melioracijos statinių apsaugos zonos (VI skyrius, antrasis skirsnis)
Daiktas: žemės sklypas Nr. 4400-4643-5085, aprašytas p. 2.1.
Įregistravimo pagrindas: 2019-06-06 Lietuvos Respublikos specialiųjų žemės naudojimo sąlygų įstatymas Nr. XIII-2166
2019-12-19 Lietuvos Respublikos žemės ūkio ministro įsakymas Nr. 3D-711
Plotas: 7.324 ha
Įrašas galioja: Nuo 2020-01-02
- 9.6. Kelių apsaugos zonos (III skyrius, antrasis skirsnis)
Daiktas: žemės sklypas Nr. 4400-4643-5085, aprašytas p. 2.1.
Įregistravimo pagrindas: 2019-06-06 Lietuvos Respublikos specialiųjų žemės naudojimo sąlygų įstatymas Nr. XIII-2166
2019-12-19 Lietuvos Respublikos žemės ūkio ministro įsakymas Nr. 3D-711
Plotas: 0.1336 ha
Įrašas galioja: Nuo 2020-01-02

10. Daikto registravimas ir kadastro žymos:

- 10.1. Kadastrinius matavimus atliko (kadastro žyma)
AURELIJUS RAZMA
Daiktas: pastatas Nr. 4400-5260-2123, aprašytas p. 2.2.
Įregistravimo pagrindas: 2008-07-25 Kvalifikacijos pažymėjimas Nr. 2M-M-579
2019-06-18 Nekilnojamojo daikto kadastro duomenų byla
Įrašas galioja: Nuo 2019-06-26
- 10.2. Suformuotas naujas (daikto registravimas)
Daiktas: pastatas Nr. 4400-5260-2123, aprašytas p. 2.2.
Įregistravimo pagrindas: 2019-06-18 Nekilnojamojo daikto kadastro duomenų byla
2019-06-25 Deklaracija apie statybos užbaigimą / paskirties pakeitimą Nr. 1
Įrašas galioja: Nuo 2019-06-26
- 10.3. Suformuotas sujungimo būdu (daikto registravimas)
Daiktas: žemės sklypas Nr. 4400-4643-5085, aprašytas p. 2.1.
Įregistravimo pagrindas: 2017-05-29 Nekilnojamojo daikto kadastro duomenų byla
2017-06-19 Nacionalinės žemės tarnybos teritorinio skyriaus vedėjo sprendimas Nr. 12SK-1091-(14.12.110.)
Įrašas galioja: Nuo 2017-06-22
- 10.4. Kadastrinius matavimus atliko (kadastro žyma)
GINTAUTAS STANKUS
Daiktas: žemės sklypas Nr. 4400-4643-5085, aprašytas p. 2.1.

11. Registro pastabos ir nuorodos: įrašų nėra

12. Kita informacija: įrašų nėra

13. Informacija apie duomenų sandoriui tikslinimą: įrašų nėra

2020-03-03 15:19:51



IŠRAŠAS

IŠ SAUGOMŲ TERITORIJŲ INFORMACINĖS SISTEMOS

Nr. SRIS-2020-14068914

Išrašo suformavimo data: 2020-03-02 14:07:53

Prašymo numeris	SRIS-2020-14068914
Prašymo data	2020-03-02
Išrašo gavimo tikslas:	Pieninkystės kio (Klaipėdos r. sav., Dauparų-Kvietini seni., Genaiškis k.) statybos ir eksploatacijos poveikio aplinkai vertinimo PROGRAMOS rengimas

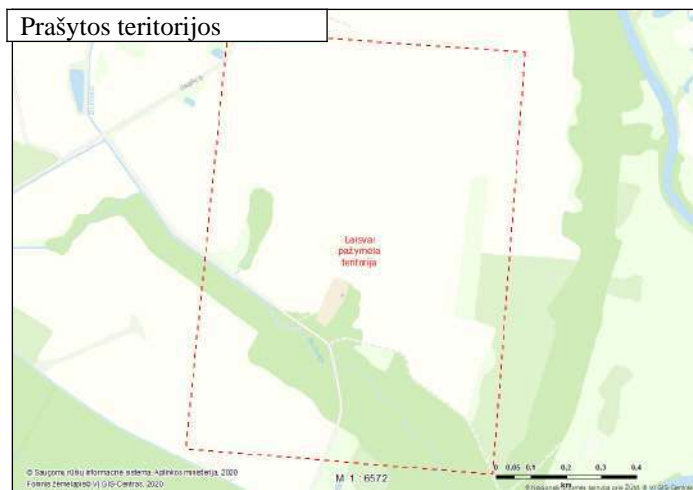
Prašyta teritorija: Laisvai pažymėta teritorija

Prašytos rėšys: Visos rėšys

Išraš suformavo: Saugom teritorijų informacinė sistema

Išraš pateikiama situacija iki: 2020-03-02

Pateiktos užklaustos teritorijoje nebuvo rasti jokie prašyt teritorijų radavie ir augavie .



VISUOMENĖS INFORMAVIMO apie
parengtą Pienininkystės ūkio (Klaipėdos r. sav., Dauparų-Kvietinių sen., Genaičių k.) statybos ir
eksploatacijos poveikio aplinkai vertinimo PROGRAMĄ
SUVESTINĖ

Informacija paskelbta:

1. Klaipėdos rajono laikraštyje „Gargždų banga“ 2020-04-04;
2. Klaipėdos rajono savivaldybės skelbimų lentoje ir internetiniame puslapyje 2020-04-02, 2020-04-06;
3. Klaipėdos r. sav. administracijos Dauparų - Kvietinių seniūnijos skelbimų lentoje 2020-04-02;
4. Dokumento rengėjo UAB „Infraplanas“ internetiniame puslapyje 2020-04-02;
5. Atsakingosios institucijos – Aplinkos apsaugos agentūros internetiniame puslapyje gamta.lt nuorodoje „Poveikio aplinkai vertinimas (PAV)“ - 2020-04-06.

Skelbimo tekstas:

INFORMACIJA apie

**Parengtą Pienininkystės ūkio (Klaipėdos r. sav., Dauparų-Kvietinių sen., Genaičių k.) statybos ir
eksploatacijos poveikio aplinkai vertinimo
PROGRAMĄ**

Planuojamos ūkinės veiklos (PŪV) organizatorius: Ūkininkas Vaidotas Gelžinis, Genaičių k. Dauparų - Kvietinių sen., Klaipėdos rajonas, Tel.: +370618 09230, ritagelziniene@gmail.com.

PAV dokumentų rengėjas: UAB „Infraplanas“, K. Donelaičio g. 55-2, LT-44245 Kaunas, www.infraplanas.lt, el. paštas info@infraplanas.lt, tel. (8 37) 40 75 48.

PŪV pavadinimas ir vieta – Pienininkystės ūkio (Klaipėdos r. sav., Dauparų-Kvietinių sen., Genaičių k.) statybos ir eksploatacijos poveikio aplinkai vertinimo.



PAV subjektai, kurie pagal kompetenciją teiks išvadas dėl programos: Nacionalinis visuomenės sveikatos centras prie Sveikatos apsaugos ministerijos Klaipėdos departamentas, Kultūros paveldo departamento prie Kultūros ministerijos Klaipėdos skyrius, Klaipėdos rajono savivaldybės administracija, Klaipėdos priešgaisrinė gelbėjimo valdyba, Valstybinė saugomų teritorijų tarnyba prie Aplinkos ministerijos.

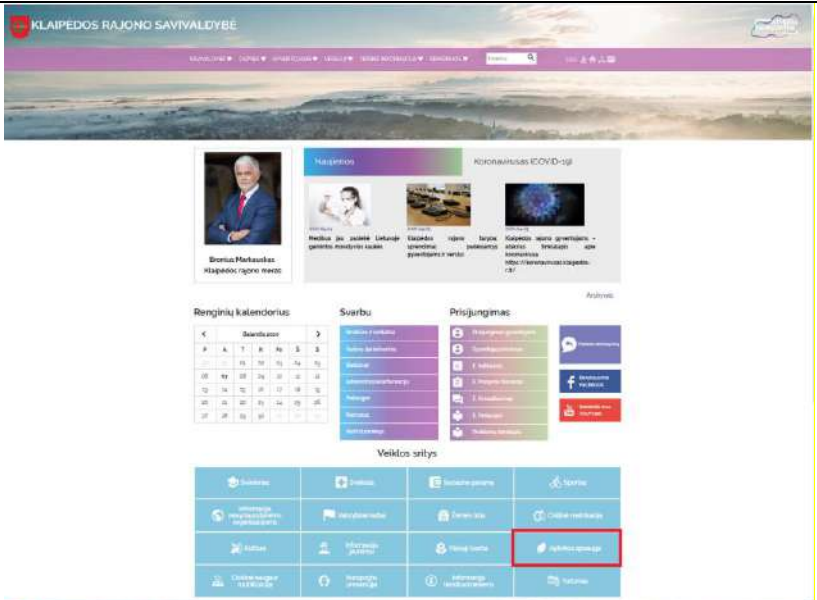
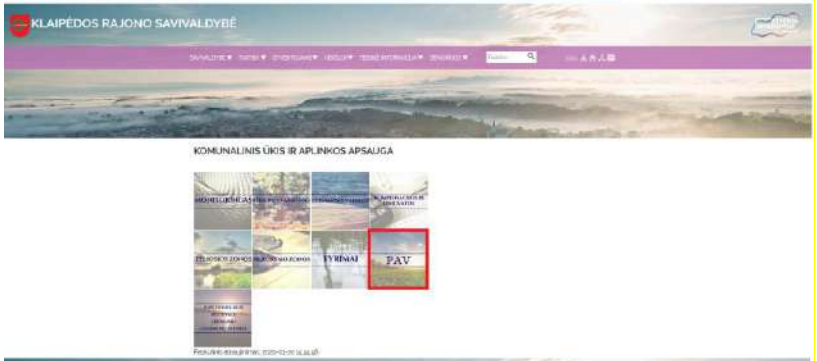
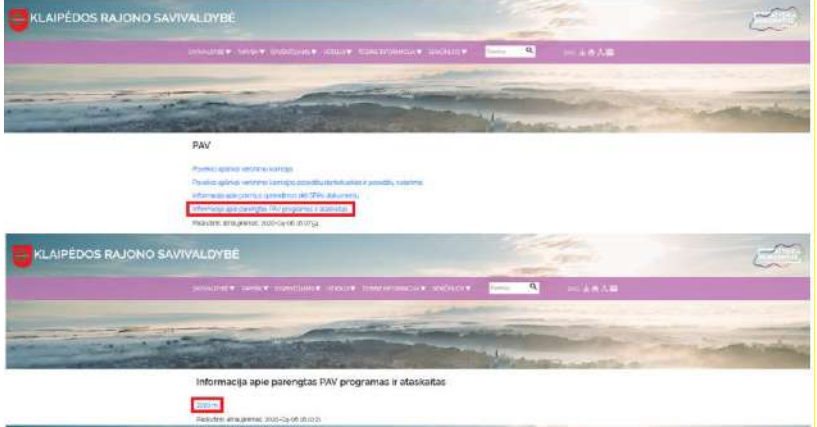

Programą tvirtins atsakingoji institucija – Aplinkos apsaugos agentūra (A. Juozapavičiaus g. 9, LT-09311 Vilnius, aaa@aaa.am.lt, tel. (8-70) 66 20 08).

Dėl PAV programos pasiūlymus teikti PAV dokumentų rengėjui UAB „Infraplanas“, o pasiūlymo kopijas Aplinkos apsaugos agentūrai aukščiau nurodytais kontaktais, 10 darbo dienų nuo informacijos paskelbimo dienos, terminą skaičiuojant nuo kitos dienos po paskelbimo.





Su PAV programa susipažinti galima PAV dokumento rengėjo interneto svetainėje www.infraplanas.lt (<https://infraplanas.lt/wp-content/uploads/2020/04/PAV-Programa-02.pdf>).

Skelbimų kopijos:

Eil. Nr.	Informavimo priemonė	Paskelbimo data	Skelbimo kopija
1.	Klaipėdos rajono laikraštyje „Gargždų banga“	2020-04-04;	
2.	Klaipėdos rajono savivaldybės skelbimų lentoje ir internetiniame puslapyje	2020-04-02 2020-04-06	

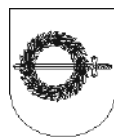
Eil. Nr.	Informavimo priemonė	Paskelbimo data	Skelbimo kopija
			 <p>KLAIPĖDOS RAJONO SAVIVALDYBĖ</p> <p>MANAVYBĖ • TURTAS • VANDUOTUVĖS • VEIKLOS • TĖSOS VYKDYMAS • DOKUMENTAI</p> <p>Infrastruktūra</p> <p>Veiklos sritis</p> <p>Infrastruktūra</p>
			 <p>KLAIPĖDOS RAJONO SAVIVALDYBĖ</p> <p>KOMUNALINIS UROS IR APLINKOS APSAUGA</p> <p>PAV</p>
			 <p>KLAIPĖDOS RAJONO SAVIVALDYBĖ</p> <p>Informacija apie parengtas PAV programas ir ataskaitas</p> <p>2020 m.</p>
			 <p>KLAIPĖDOS RAJONO SAVIVALDYBĖ</p> <p>2020 m.</p> <p>Informacija apie parengtas PAV programas ir ataskaitas</p>

<https://www.klaipedos-r.lt/index.php?1136862285>

Eil. Nr.	Informavimo priemonė	Paskelbimo data	Skelbimo kopija
3.	Klaipėdos r. sav. administracijos Dauparų – Kvietinių seniūnijos skelbimų lentoje	2020-04-02	 <div data-bbox="746 331 1492 929" style="border: 1px solid black; padding: 5px;"> <p style="text-align: center;">INFORMACIJA apie Parengtą Pienininkystės ūkio (Klaipėdos r. sav., Dauparų-Kvietinių sen., Genaičių k.) statybos ir eksploatacijos poveikio aplinkai vertinimo PROGRAMĄ</p> <p>Planuojamos ūkinės veiklos (PŪV) organizatorius: Ūkininkas Vaidotas Gelžinis, Genaičių k. Dauparų - Kvietinių sen., Klaipėdos rajonas, Tel.: +370618 09230, ritagelziniene@gmail.com.</p> <p>PAV dokumentų rengėjas: UAB „Infraplanas“, K. Donelaičio g. 55-2, LT-44245 Kaunas, www.infraplanas.lt, el. paštas info@infraplanas.lt, tel. (8 37) 40 75 48.</p> <p>PŪV pavadinimas ir vieta – Pienininkystės ūkio (Klaipėdos r. sav., Dauparų-Kvietinių sen., Genaičių k.) statyba ir eksploatacija.</p> <p>PAV subjektai, kurie pagal kompetenciją teiks išvadas dėl programos: Nacionalinis visuomenės sveikatos centras prie Sveikatos apsaugos ministerijos Klaipėdos departamentas, Kultūros paveldo departamento prie Kultūros ministerijos Klaipėdos skyrius, Klaipėdos rajono savivaldybės administracija, Klaipėdos priešgaisrinė gelbėjimo valdyba, Valstybinė saugomų teritorijų tarnyba prie Aplinkos ministerijos.</p> <p>Programą tvirtins atsakingoji institucija – Aplinkos apsaugos agentūra (A. Juozapavičiaus g. 9, LT-09311 Vilnius, aaa@aaa.am.lt, tel. (8-70) 66 20 08).</p> <p>Dėl PAV programos pasiūlymus galima teikti PAV dokumentų rengėjui UAB „Infraplanas“, o pasiūlymo kopijas Aplinkos apsaugos agentūrai sukėčiau nurodytais kontaktais per 10 darbo dienų nuo informacijos paskelbimo dienos, terminą skaičiuojant nuo kitos dienos po paskelbimo.</p> <p>Su PAV programa susipažinti galima PAV dokumento rengėjo interneto svetainėje www.infraplanas.lt (https://infraplanas.lt/wp-content/uploads/2020/04/PAV-Programa-02.pdf).</p> </div> 
4.	Dokumento rengėjo UAB „Infraplanas“ internetiniame puslapyje	2020-04-02	 <p>2020-04-02 INFORMACIJA apie parengtą Pienininkystės ūkio (Klaipėdos r. sav., Dauparų-Kvietinių sen., Genaičių k.) statybos ir eksploatacijos poveikio aplinkai vertinimo PROGRAMĄ</p> <p>Planuojamos ūkinės veiklos (PŪV) organizatorius: Ūkininkas Vaidotas Gelžinis, Genaičių k. Dauparų - Kvietinių sen., Klaipėdos rajonas, Tel.: +370618 09230, ritagelziniene@gmail.com.</p> <p>PAV dokumentų rengėjas: UAB „Infraplanas“, K. Donelaičio g. 55-2, LT-44245 Kaunas, www.infraplanas.lt, el. paštas info@infraplanas.lt, tel. (8 37) 40 75 48.</p> <p>PŪV pavadinimas ir vieta – Pienininkystės ūkio (Klaipėdos r. sav., Dauparų-Kvietinių sen., Genaičių k.) statybos ir eksploatacijos poveikio aplinkai vertinimo.</p> <p>PAV subjektai, kurie pagal kompetenciją teiks išvadas dėl programos: Nacionalinis visuomenės sveikatos centras prie Sveikatos apsaugos ministerijos Klaipėdos departamentas, Kultūros paveldo departamento prie Kultūros ministerijos Klaipėdos skyrius, Klaipėdos rajono savivaldybės administracija, Klaipėdos priešgaisrinė gelbėjimo valdyba, Valstybinė saugomų teritorijų tarnyba prie Aplinkos ministerijos.</p> <p>Programą tvirtins atsakingoji institucija – Aplinkos apsaugos agentūra (A. Juozapavičiaus g. 9, LT-09311 Vilnius, aaa@aaa.am.lt, tel. (8-70) 66 20 08).</p> <p>Dėl PAV programos pasiūlymus teikti PAV dokumentų rengėjui UAB „Infraplanas“, o pasiūlymo kopijas Aplinkos apsaugos agentūrai sukėčiau nurodytais kontaktais, 10 darbo dienų nuo informacijos paskelbimo dienos, terminą skaičiuojant nuo kitos dienos po paskelbimo.</p> <p>Su PAV programa susipažinti galima PAV dokumento rengėjo interneto svetainėje www.infraplanas.lt.</p> <p> Susipažinti su parengta PAV programa galite žia</p> <p>Adresas:https://infraplanas.lt/informacija-apie-parengta-pienininkystes-ukio-klaipedos-r-sav-dauparu-kvietiniu-sen-genaiciu-k-statybos-ir-eksploatacijos-poveikio-aplinkai-vertinimo-programa/</p>

Visuomenės informavimas

Eil. Nr.	Informavimo priemonė	Paskelbimo data	Skelbimo kopija			
5.	AAA internetiniame puslapyje	2020-04-06	4. Informacija apie parengtas planuojamos ūkinės veiklos PAV programas 2020 m.			
			Paskelbimo data	PŪV pavadinimas <i>(kartu su pranešimu apie parengtą PAV programą)</i>	PŪV vieta	Su PAV programa galima susipažinti nurodytoje PAV dokumentų rengėjo arba PŪV organizatoriaus interneto svetainėje <i>(nuoroda į paskelbtą PAV programą)</i>
			Klaipėdos regionas			
			2020-04-06	Ūkininko V. Gelžinio pienininkystės ūkio statyba ir eksploatacija	Klaipėdos apskr., Klaipėdos r. sav. Dauparų-Kvietinių sen. Genaičių k.	https://infraplanas.lt/wp-content/uploads/2020/04/PAV-Programa-02.pdf



KLAIPĖDOS RAJONO SAVIVALDYBĖS ADMINISTRACIJA

Biudžetinė įstaiga, Klaipėdos g. 2, LT-96130 Gargždai,
tel. (8 46) 45 25 45, faks. (8 46) 47 20 05, el. p. savivaldybe@klaipedos-r.lt, www.klaipedos-r.lt.
Duomenys kaupiami ir saugomi Juridinių asmenų registre, kodas 188773688

UAB „Infraplanas“
El. p. info@infraplanas.lt

2020-04- 17 Nr. (5.1.42 E) A5-2455
Į 2020-04-02 Nr. S-2020-33

DĖL PLANUOJAMOS ŪKINĖS VEIKLOS POVEIKIO APLINKAI VERTINIMO PROGRAMOS

Klaipėdos rajono savivaldybės administracija informuoja, kad pagal kompetenciją išnagrinėjo UAB „Infraplanas“ parengtą planuojamos Ūkinės veiklos – pienininkystės ūkio (Klaipėdos r. sav., Dauparų-Kvietinių sen., Genaičių k.) statybos ir eksploatacijos – poveikio aplinkai vertinimo programą. Teikiame išvadą, kad pastabų ir pasiūlymų nagrinėtam dokumentui neturime.

Direktorius

Artūras Bogdanovas

V. Račkauskienė, tel. (8 46) 47 08 84, el. p. vaida.rackauskiene@klaipedos-r.lt



**NACIONALINIO VISUOMENĖS SVEIKATOS CENTRO
PRIE SVEIKATOS APSAUGOS MINISTERIJOS
KLAIPĖDOS DEPARTAMENTAS**

Biudžetinė įstaiga, Kalvarijų g. 153, LT-08221 Vilnius.
Duomenys kaupiami ir saugomi Juridinių asmenų registre, kodas 291349070.
Departamento duomenys: Liepų g. 17, LT-92138 Klaipėda, tel. (8 46) 41 03 34, faks. (8 46) 41 03 35,
el. p. klaipeda@nvsc.lt

UAB „Infraplanas“

2020-04- Nr. (3-11 14.3.2 E)2-16457
Į 2020-04-02 Nr. S-2020-33

**DĖL PLANUOJAMOS ŪKINĖS VEIKLOS POVEIKIO APLINKAI VERTINIMO
PROGRAMOS**

Informuojame Jus, kad įvertinome Pieninkystės ūkio (Klaipėdos r. sav., Dauparų-Kvietinių sen., Genaičių k.) statybos ir eksploatacijos poveikio aplinkai vertinimo programą (toliau – Programa). Vadovaudamiesi Lietuvos Respublikos planuojamos ūkinės veiklos poveikio aplinkai vertinimo įstatymo 8 straipsnio 4 dalimi, Programai pritariame. Pritarimo motyvai:

1. Programoje pateikiama, kad planuojamos ūkinės veiklos poveikio aplinkai vertinimo ataskaita (toliau – PAV ataskaita) bus parengta vadovaujantis Planuojamos ūkinės veiklos poveikio aplinkai vertinimo tvarkos aprašo, patvirtinto Lietuvos Respublikos aplinkos ministro 2017-10-31 įsakymu Nr. D1-885 „Dėl planuojamos ūkinės veiklos poveikio aplinkai vertinimo tvarkos aprašo patvirtinimo“, II skyriaus „Poveikio aplinkai vertinimo programos ir ataskaitos rengimo nuostatai“ reikalavimais.

2. PAV ataskaitoje, atsižvelgiant į naujausią aktualią informaciją, bus nustatomas, apibūdinamas ir įvertinamas visų nagrinėjamų planuojamos ūkinės veiklos alternatyvų reikšmingas tiesioginis ir netiesioginis, antrinis, suminis, tarpvalstybinis, trumpalaikis, vidutinės trukmės ir ilgalaikis, nuolatinis ir laikinas, teigiamas ir neigiamas poveikis visuomenės sveikatai dėl planuojamos ūkinės veiklos sukiamų biologinių, cheminių ir fizikinių veiksnių bei kvapų poveikio, taip pat poveikis aplinkos elementas (vandeniui, aplinkos orui, klimatui, žemei (jos paviršiui ir gelmėms), dirvožemiui, kraštovaizdžiui, biologinei įvairovei, materialinėms vertybėms, nekilnojamoms kultūros vertybėms), aplinkos elementų ir visuomenės sveikatos tarpusavio sąveikai. Poveikis visuomenės sveikatai bus nagrinėjamas gyventojams, gyvenantiems ūkinės veiklos poveikio zonoje ir kitiems žmonėms, ypač gyventojų jautriausioms grupėms.

3. PAV ataskaitoje bus pagrindžiama planuojamai ūkinei veiklai siūloma nustatyti sanitarinės aapsaugos zona, atsižvelgiant į galimą planuojamos veiklos poveikį visuomenės sveikatai, cheminės taršos, kvapų, triukšmo sklaidos skaičiavimų rezultatus ir kitus veiksnius.

4. PAV ataskaitoje bus pateiktos poveikio aplinkai mažinimo priemonės.

Klaipėdos departamento direktorius

Raimundas Grigaliūnas

Alma Mikutyte, tel. (8-46) 48 50 93, el. p. alma.mikutyte@nvsc.lt





VALSTYBINĖ SAUGOMŲ TERITORIJŲ TARNYBA PRIE APLINKOS MINISTERIJOS

Budžetinė įstaiga, Antakalnio g. 25, LT-10312 Vilnius,
tel. (8 5) 272 3284, faks. (8 5) 272 2572, el. p. vstt@vstt.lt, <http://www.vstt.lrv.lt>.
Duomenys kaupiami ir saugomi Juridinių asmenų registre, kodas 188724381

UAB „Infraplanas“
K. Donelaičio g. 55-2
LT-44245 Kaunas

2020-04-09 Nr. (4)-V3-435 (7.21)
| 2020-04-02 Nr. S-2020-33

DĖL PLANUOJAMOS ŪKINĖS VEIKLOS POVEIKIO PROGRAMOS

Valstybinė saugomų teritorijų tarnyba prie Aplinkos ministerijos pagal kompetenciją išnagrinėjo pateiktą pienininkystės ūkio (Klaipėdos r. sav., Dauparų-Kvietinių sen., Genaičių k.) statybos ir eksploatacijos poveikio aplinkai vertinimo programą ir jai pritaria.

Direktorius

Albertas Stanislovaitis

R. Jakučiūnienė, +370 659 63291, el. p. rita.jakuciuniene@vstt.lt



Tikime laisve

1990 KOVO 11



**KULTŪROS PAVELDO DEPARTAMENTAS
PRIE KULTŪROS MINISTERIJOS
KLAIPĖDOS SKYRIUS**

UAB „Infraplanas“

2020-04-07 Nr. (9.38-K)/241-286
Į 2020-04-02 Nr. S-2020-33

DĖL PLANUOJAMOS ŪKINĖS VEIKLOS PIENININKYSTĖS ŪKIO (KLAIPĖDOS R. SAV., DAUPARŲ-KVIETINIŲ SEN., GENAIČIŲ K.) POVEIKIO APLINKAI VERTINIMO PROGRAMOS

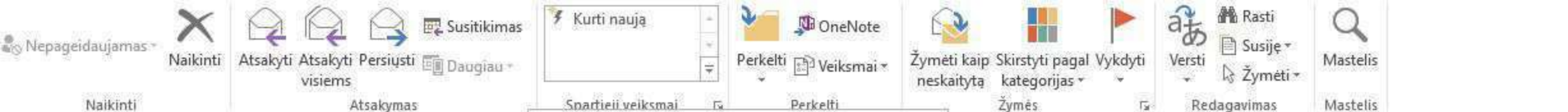
Kultūros paveldo departamento prie Kultūros ministerijos (toliau rašte – KPD) Klaipėdos skyrius, vadovaudamasis vadovaujantis Lietuvos Respublikos Nekilnojamojo kultūros paveldo apsaugos įstatymo 5 str. 10 d., Lietuvos Respublikos planuojamos ūkinės veiklos poveikio aplinkai vertinimo įstatymo 8 str. 4 d., pagal kompetenciją išnagrinėjo pateiktą UAB „Infraplanas“ parengtą planuojamos ūkinės veiklos – pienininkystės ūkio (Klaipėdos r. sav., Dauparų-kvietinių sen., Genaičių k.) statybos ir eksploatacijos poveikio aplinkai vertinimo programą, jai pastabų neturi ir planuojamai veiklai neprieštarauja.

Atsižvelgiant į tai, jog planuojamoje teritorijoje nėra registruotų kultūros vertybių ar jų apsaugos pozonių, KPD Klaipėdos skyrius ataskaitos nenagrinės.

Vyr. specialistas, papildomai atliekantis
vedėjo funkcijas

Laisvūnas Kavaliauskas

Ingrida Gečienė, 8-46-310826, el. paštas ingrida.geciene@kpd.lt



pn 2020.04.03 09:17
Darius Pratašius <d.pratasius@infraplanas.lt>
Parengta PAV programa Klaipėdos r. sav., Daugiau...
Kam: klaipeda@npsc.lt; klaipeda@kpd.lt; savivaldybe@klaipedos-r.lt; klaipeda.pgv@vpgt.lt; vstt@vstt.lt

Pranešimas | Raštas PAV subjektams.pdf (545 KB)

Laba diena,

Prisegu raštą ir prašome išnagrinėti PAV programą ir pateikti motyvuotas išvadas poveikio aplinkai vertinimo dokumentų rengėjui.

Pridedama:

Pienininkystės ūkio (Klaipėdos r. sav., Dauparų-Kvietinių sen., Genaičių k.) statybos ir eksploatacijos poveikio aplinkai vertinimo programą skaitmeniniame formate su priedais.

Nuoroda dokumentus: <https://we.tl/t-K6wXUIBF72>

Prašome informuoti ar dokumentus gavote. Būtų idealu jei atsiųstumėte pasirašytą lydraštį su gavimo data ir registracijos numeriu, jog dokumentus gavote. Ačiū.

Pagarbiai,

Darius Pratašius
Technikos direktorius

K. Donelaičio g. 55-2, Kaunas
mob. 8 626 15983
d.pratasius@infraplanas.lt





kt 2020.04.30 10:48

Julius Kryziavicius <julius.kryzevicius@vpgt.lt>

Re: Ats.: Parengta PAV programa Klaipėdos r. sav., Dauparų-Kvietinių sen., Genaičių k.

Kam Darius Pratašius

Laba diena,

atsiprašau už delsimą, bet kaip suprantu terminas nagrinėjimui programos jau suėjo, pastabų neturėjome ir rašto nerašėme, atsižvelgiant į tai Jūs mūsų pritarimą programai turite. Tačiau su parengta PŪV PAV ataskaita susipažinti norėsiame, siekiant įvertinti, kaip bus sprendžiami galimų ekstremaliųjų situacijų prevencijos bei ekstremaliųjų įvykių lokalizavimo, likvidavimo ir padarinių šalinimo klausimai.

Pagarbiai

Julius Kryževičius

Civilinės saugos skyriaus viršininkas

Klaipėdos priešgaisrinė gelbėjimo valdyba

Švitrigailos g. 18, LT-03223 Vilnius

Darbovietės adresas: Trilapio g. 12, LT-92191 Klaipėda

Telefonas: (8 46) 35 44 69

Mob. tel.: (8 682) 41 055

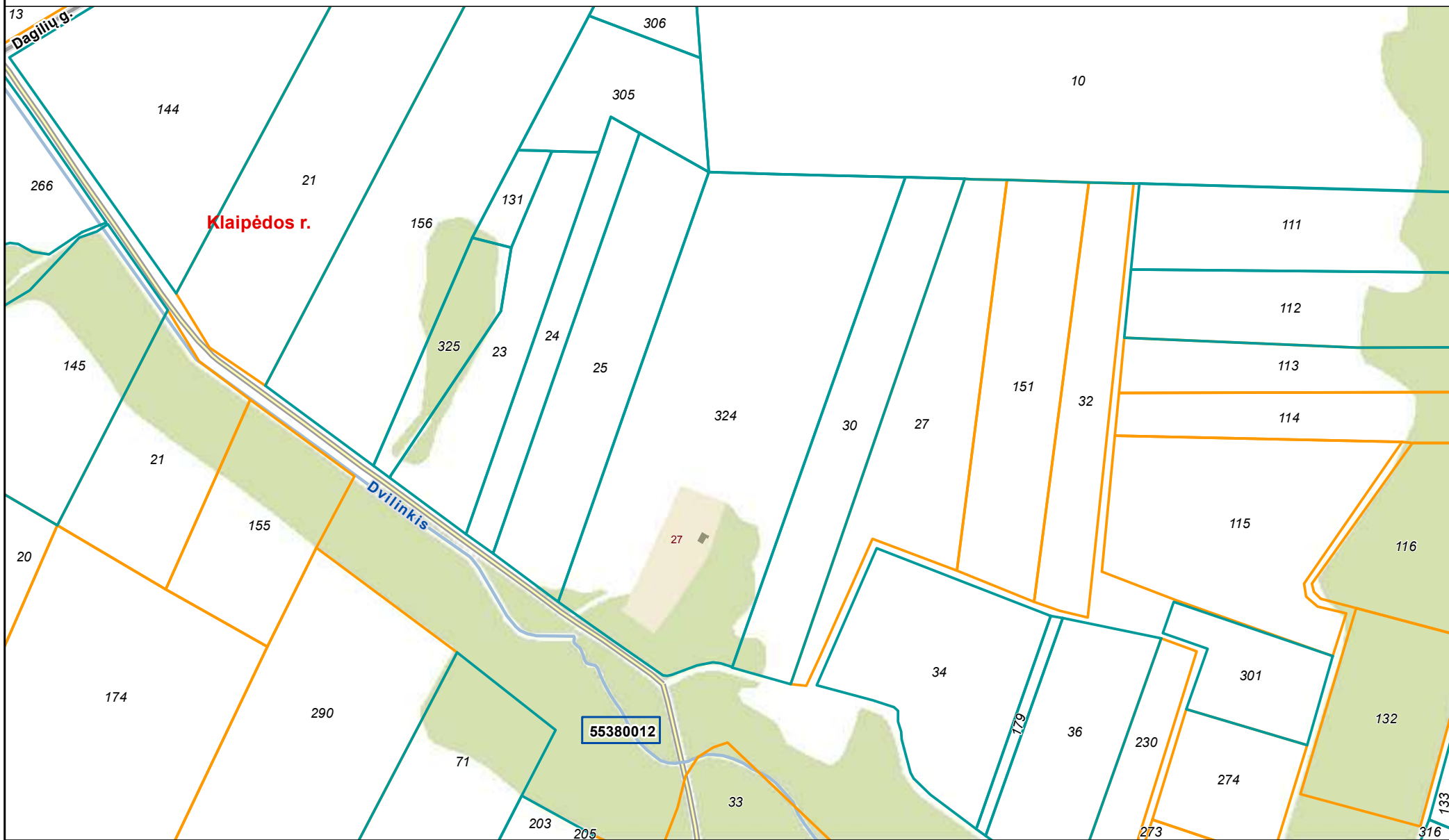
El. p.: julius.kryzevicius@vpgt.lt

pagd.lrv.lt Norite į mobilųjį telefoną gauti pranešimą apie gresiantį pavojų?

Apsilankykite interneto [svetainėje gpis.vpgt.lt](http://svetainėje.gpis.vpgt.lt)



5.2 Priedėlis. NT registro duomenys, sklypo planas



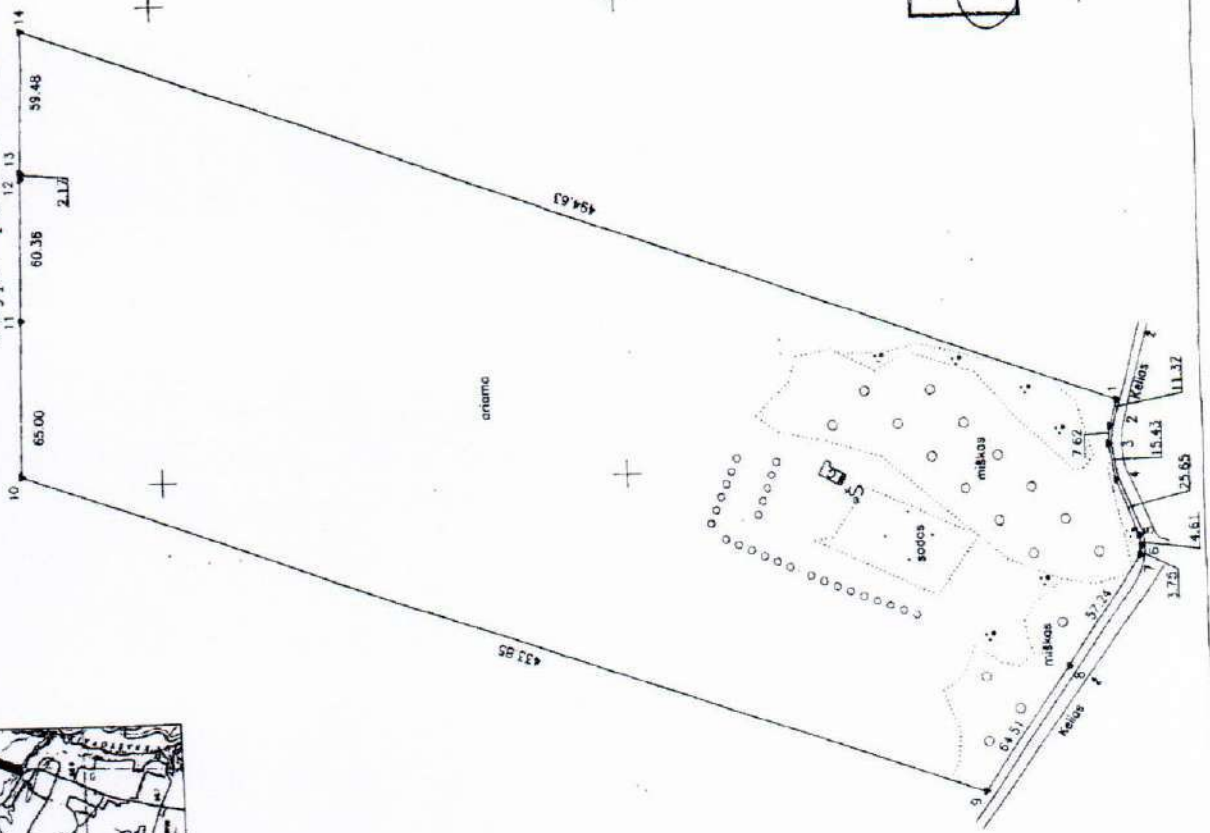
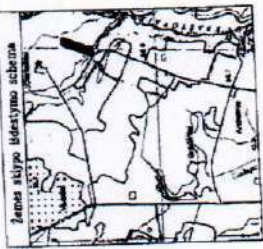
Atspausdinta: 2020-03-03 15:17:12
Vykdotojas: DARIUS PRATAŠIUS

00	Adreso numeris		Savivaldybės riba		Geodeziškai matuoti sklypai
000	Žemės sklypo numeris		Kadastro vietovės riba		Preliminariai matuoti sklypai
00000000	Kadastro bloko numeris		Kadastro bloko riba		Koreguotini sklypai
			Inžineriniai statiniai		

64 / 2142829

ZEMĖS SKLYPO PLANAS M 1:2000

Sklypo plotas 84837 m²



Kadastro:	retoras	Kvietinių	5	5	3	9	0	0	1	2	0	3	2	4
Zemės sklypo kadastro Nr.:														
Celiv. namo Nr.	Gensakių													
Namais (pastatais)	Daugėjų, Kreišlinių													
Servitutai	Mūšketos													
Medžiai (ryšiai)	Mūšketos													
Apželdis	Mūšketos													

Grėlinys Nr.	Grėlinio žemės sklypo kadastro Nr.	Kešio	Plotas
1-9	5539/001E:25		
9-10	5539/001E:10		
10-14	5539/001E:30		
14-1	5539/001E:30		

Priveli		Neužėjamas plotas		Vidutiniškai	
sklypas	plotas	sklypas	plotas	sklypas	plotas
1	84837				

Su patvirtintomis sąlygomis žemės sklypo riboms, aprašytoms 2017 m. 05 mėn. 29 d. žemės sklypo patvirtinimo pažymėjimo akt., ir nustatyti plotą sutarėme Žemės savininkas (naudotojas) **Vaidotas Grigaitis** (savo parašu) *[Signature]* (akt.)

Nacionaliniai žemės ūkio moksliniai tyrimų institutai

2017-06-16

Klaipėdos (sav.) rajono

V. Žilinskas

Vaišėnaitė, Irena, Kriščiūnaitė, Jolita

Rima Petkevičienė

ZEMĖS SKLYPO RIBOS PAZYMĖTOS KAPŠTINIO ŽEMĖLAPYJE

2017-06-16

2017-06-16

2017-06-16

2017-06-16

618700.00

338200.00

UAB "Gargždų matavimai"

Pirėdas: *[Signature]* J. C. Stankevičius

Vertėd. parašė: *[Signature]*

2017-06-16

UAB "GARGŽDŲ MATAVIMAI"


ZEMES SKLYPO PLANAS M 1:2000

Sklypo plotas 84837 m²

Zemės sklypo kadastro Nr. 553800120524

KOORDINACIŲ ŽINIARASTIS

Koordinatų sistema	LKS-94	X	Y	Taško Nr.	Kodas	X	Y
Taško Nr.	Kodas	X	Y				
1	R	6187188.87	338026.35				
2	R	6187182.23	338010.55				
3	R	6187193.03	338007.97				
4	R	6187190.20	337982.80				
5	R	6187181.10	337968.82				
6	R	6187180.17	337964.30				
7	R	6187180.96	337960.63				
8	R	6187213.40	337913.47				
9	R	6187250.59	337860.76				
10	R	6187680.08	338004.08				
11	R	6187658.34	338089.07				
12	R	6187666.73	338128.41				
13	R	6187668.67	338131.58				
14	R	6187655.08	338191.03				

SKLYPO CENTRO KOORDINATĖS	
Koordinatės X/Y	Plinastes orientavimas
X=6187442 Y=338006	27/57-14
X=6187442 Y=338009	27/57-14
Pasirašė:  (parašas) G. Štorkius 2M-M-33 (vardas ir pavardė, patvirtimo Nr.)	2017-06-29 (data)

Ši ranka iš Lietuvos Administracinių Veikų Pakeičimo kodekso 112 straipsnio Pastorų tarnybos ribotenauginio susikūrimo akto galimais - atitinkama baida, nuo 2017.06.29 iki viso šimto keturšaldžių, eurų

Duomenys apie žemės naudojimo apribojimus

Eil. Nr.	Kodas	Aprašymas	Žemės plotas, m ²
1	2	3	4
1	2	II Kelių apsaugos zonos	1336
2	21	III žemės sklypų, turinčių pritaikytą pabrėžtąsias savybes, išskaitant bei pritaikant	73240
3	26	XXVI Miesto naudojimo apribojimai	10375
4	35	XXXV Kraštinės apsaugos draustiniai	11825
5	63	XXX Paviršinio vandens telkinių apsaugos zonos	430

SERVITUTAS

Eil. Nr.	Kodas	Aprašymas	Plotas, m ²
-	-	Servituto rūšis	-
-	-	-	-
-	-	-	-
-	-	-	-

1. Nekilnojamojo turto registre įregistruotas turtas:

Registro Nr.: **44/2142829**
Registro tipas: **Žemės sklypas su statiniais**
Sudarymo data: **2017-06-20**
Adresas: **Klaipėdos r. sav., Dauparų-Kvietinių sen., Genaičių k., Dagilių g. 27**

2. Nekilnojamieji daiktai:

2.1.

Žemės sklypas
Unikalus daikto numeris: **4400-4643-5085**
Žemės sklypo kadastro numeris ir kadastro vietovės pavadinimas: **5538/0012:324 Kvietinių k.v.**
Daikto pagrindinė naudojimo paskirtis: **Žemės ūkio**
Žemės sklypo naudojimo būdas: **Kiti žemės ūkio paskirties žemės sklypai**
Statusas: **Suformuotas sujungus daiktus**
Daikto istorinė kilmė: **Gautas sujungus daiktus, unikalus daikto numeris 5538-0012-0029**
Gautas sujungus daiktus, unikalus daikto numeris 5538-0012-0026
Gautas sujungus daiktus, unikalus daikto numeris 5538-0012-0028
Žemės sklypo plotas: **8.4837 ha**
Žemės ūkio naudmenų plotas viso: **7.2464 ha**
iš jo: ariamos žemės plotas: **7.0927 ha**
iš jo: sodų plotas: **0.1537 ha**
Miško žemės plotas: **1.0375 ha**
Užstatyta teritorija: **0.0061 ha**
Kitos žemės plotas: **0.1937 ha**
Nusausintos žemės plotas: **7.3240 ha**
Žemės ūkio naudmenų našumo balas: **35.3**
Matavimų tipas: **Žemės sklypas suformuotas atliekant kadastrinius matavimus**
Indeksuota žemės sklypo vertė: **6384 Eur**
Indeksuota žemės sklypo vertė be miško: **5005 Eur**
Indeksuota miško vertė: **1379 Eur**
Indeksuota miško medynų vertė: **1176 Eur**
Žemės sklypo vertė: **3500 Eur**
Sklypo vertė be miško žemės ir medynų: **3128 Eur**
Miško žemės ir medynų vertė: **372 Eur**
Miško medynų vertė: **245 Eur**
Vidutinė rinkos vertė: **16276 Eur**
Vidutinės rinkos vertės nustatymo data: **2019-12-13**
Vidutinės rinkos vertės nustatymo būdas: **Masinis vertinimas**
Kadastro duomenų nustatymo data: **2017-05-29**

2.2.

Pastatas - Ūkinis pastatas
Aprašymas / pastabos: **T1 terasos užstatytas plotas 8.52m2.**
Unikalus daikto numeris: **4400-5260-2123**
Daikto pagrindinė naudojimo paskirtis: **Pagalbinio ūkio**
Žymėjimas plane: **111Z**
Statybos pradžios metai: **2012**
Statybos pabaigos metai: **2012**
Statinio kategorija: **II grupės nesudėtingasis**
Baigtumo procentas: **100 %**
Šildymas: **Nėra**
Vandentiekis: **Komunalinis vandentiekis**
Nuotekų šalinimas: **Nėra**
Sienos: **Medis su karkasu**
Aukštų skaičius: **1**
Tūris: **219 kub. m**
Užstatytas plotas: **61.00 kv. m**
Koordinatė X: **6187311.53**
Koordinatė Y: **337997.85**
Atkūrimo sąnaudos (statybos vertė): **12000 Eur**
Fizinio nusidėvėjimo procentas: **20 %**
Atkuriamoji vertė: **9640 Eur**
Vidutinė rinkos vertė: **1570 Eur**
Vidutinės rinkos vertės nustatymo būdas: **Masinis vertinimas**
Vidutinės rinkos vertės nustatymo data: **2019-06-18**
Kadastro duomenų nustatymo data: **2019-06-18**

3. Daikto priklausiniai iš kito registro: įrašų nėra

4. Nuosavybė:

4.1.

Nuosavybės teisė
Savininkas: **VAIDOTAS GELŽINIS, gim. 1978-06-25**
RITA GELŽINIENĖ, gim. 1979-09-29
Daiktas: **pastatas Nr. 4400-5260-2123, aprašytas p. 2.2.**
Įregistravimo pagrindas: **2019-06-25 Deklaracija apie statybos užbaigimą / paskirties pakeitimą Nr. 1**
Įrašas galioja: **Nuo 2019-06-27**

4.2.

Nuosavybės teisė
Savininkas: **RITA GELŽINIENĖ, gim. 1979-09-29**
VAIDOTAS GELŽINIS, gim. 1978-06-25
Daiktas: **žemės sklypas Nr. 4400-4643-5085, aprašytas p. 2.1.**
Įregistravimo pagrindas: **2012-07-24 Pirkimo - pardavimo sutartis Nr. LM-1910**
2017-06-19 Nacionalinės žemės tarnybos teritorinio skyriaus vedėjo sprendimas
Nr. 12SK-1091-(14.12.110.)
Įrašas galioja: **Nuo 2017-06-22**

5. Valstybės ir savivaldybių žemės patikėjimo teisė: įrašų nėra

6. Kitos daiktinės teisės :

- 6.1. Servitutas - teisė tiesti, aptarnauti, naudoti požemines, antžemines komunikacijas (tarnaujantis)
Daiktas: žemės sklypas Nr. 4400-4643-5085, aprašytas p. 2.1.
Įregistravimo pagrindas: 2019-12-18 Servituto sutartis Nr. LM-4940
Plotas: 470.00 kv. m
Įrašas galioja: Nuo 2020-01-10

7. Juridiniai faktai:

- 7.1. Bendroji jungtinė sutuoktinių nuosavybė
Daiktas: pastatas Nr. 4400-5260-2123, aprašytas p. 2.2.
Įregistravimo pagrindas: 2019-06-25 Asmens prašymas
Įrašas galioja: Nuo 2019-06-27
- 7.2. Bendroji jungtinė sutuoktinių nuosavybė
Daiktas: žemės sklypas Nr. 4400-4643-5085, aprašytas p. 2.1.
Įregistravimo pagrindas: 2012-07-24 Pirkimo - pardavimo sutartis Nr. LM-1910
Įrašas galioja: Nuo 2017-06-22

8. Žymos: įrašų nėra

9. Teritorijos, kuriose taikomos specialiosios žemės naudojimo sąlygos:

- 9.1. Paviršinių vandens telkinių apsaugos zonos (VI skyrius, septintasis skirsnis)
Daiktas: žemės sklypas Nr. 4400-4643-5085, aprašytas p. 2.1.
Įregistravimo pagrindas: 2019-06-06 Lietuvos Respublikos specialiųjų žemės naudojimo sąlygų įstatymas Nr. XIII-2166
2019-12-19 Lietuvos Respublikos žemės ūkio ministro įsakymas Nr. 3D-711
Plotas: 0.043 ha
Įrašas galioja: Nuo 2020-01-02
- 9.2. Kraštovaizdžio draustiniai (V skyrius, dvidešimt antrasis skirsnis)
Daiktas: žemės sklypas Nr. 4400-4643-5085, aprašytas p. 2.1.
Įregistravimo pagrindas: 2019-06-06 Lietuvos Respublikos specialiųjų žemės naudojimo sąlygų įstatymas Nr. XIII-2166
2019-12-19 Lietuvos Respublikos žemės ūkio ministro įsakymas Nr. 3D-711
Plotas: 1.1825 ha
Įrašas galioja: Nuo 2020-01-02
- 9.3. Gamtiniai ir kompleksiniai draustiniai (V skyrius, aštuntasis skirsnis)
Daiktas: žemės sklypas Nr. 4400-4643-5085, aprašytas p. 2.1.
Įregistravimo pagrindas: 2019-06-06 Lietuvos Respublikos specialiųjų žemės naudojimo sąlygų įstatymas Nr. XIII-2166
2019-12-19 Lietuvos Respublikos žemės ūkio ministro įsakymas Nr. 3D-711
Plotas: 1.1825 ha
Įrašas galioja: Nuo 2020-01-02
- 9.4. Miško žemė (VI skyrius, trečiasis skirsnis)
Daiktas: žemės sklypas Nr. 4400-4643-5085, aprašytas p. 2.1.
Įregistravimo pagrindas: 2019-06-06 Lietuvos Respublikos specialiųjų žemės naudojimo sąlygų įstatymas Nr. XIII-2166
2019-12-19 Lietuvos Respublikos žemės ūkio ministro įsakymas Nr. 3D-711
Plotas: 1.0375 ha
Įrašas galioja: Nuo 2020-01-02
- 9.5. Melioruotos žemės ir melioracijos statinių apsaugos zonos (VI skyrius, antrasis skirsnis)
Daiktas: žemės sklypas Nr. 4400-4643-5085, aprašytas p. 2.1.
Įregistravimo pagrindas: 2019-06-06 Lietuvos Respublikos specialiųjų žemės naudojimo sąlygų įstatymas Nr. XIII-2166
2019-12-19 Lietuvos Respublikos žemės ūkio ministro įsakymas Nr. 3D-711
Plotas: 7.324 ha
Įrašas galioja: Nuo 2020-01-02
- 9.6. Kelių apsaugos zonos (III skyrius, antrasis skirsnis)
Daiktas: žemės sklypas Nr. 4400-4643-5085, aprašytas p. 2.1.
Įregistravimo pagrindas: 2019-06-06 Lietuvos Respublikos specialiųjų žemės naudojimo sąlygų įstatymas Nr. XIII-2166
2019-12-19 Lietuvos Respublikos žemės ūkio ministro įsakymas Nr. 3D-711
Plotas: 0.1336 ha
Įrašas galioja: Nuo 2020-01-02

10. Daikto registravimas ir kadastro žymos:

- 10.1. Kadastrinius matavimus atliko (kadastro žyma)
AURELIJUS RAZMA
Daiktas: pastatas Nr. 4400-5260-2123, aprašytas p. 2.2.
Įregistravimo pagrindas: 2008-07-25 Kvalifikacijos pažymėjimas Nr. 2M-M-579
2019-06-18 Nekilnojamojo daikto kadastro duomenų byla
Įrašas galioja: Nuo 2019-06-26
- 10.2. Suformuotas naujas (daikto registravimas)
Daiktas: pastatas Nr. 4400-5260-2123, aprašytas p. 2.2.
Įregistravimo pagrindas: 2019-06-18 Nekilnojamojo daikto kadastro duomenų byla
2019-06-25 Deklaracija apie statybos užbaigimą / paskirties pakeitimą Nr. 1
Įrašas galioja: Nuo 2019-06-26
- 10.3. Suformuotas sujungimo būdu (daikto registravimas)
Daiktas: žemės sklypas Nr. 4400-4643-5085, aprašytas p. 2.1.
Įregistravimo pagrindas: 2017-05-29 Nekilnojamojo daikto kadastro duomenų byla
2017-06-19 Nacionalinės žemės tarnybos teritorinio skyriaus vedėjo sprendimas Nr. 12SK-1091-(14.12.110.)
Įrašas galioja: Nuo 2017-06-22
- 10.4. Kadastrinius matavimus atliko (kadastro žyma)
GINTAUTAS STANKUS
Daiktas: žemės sklypas Nr. 4400-4643-5085, aprašytas p. 2.1.

11. Registro pastabos ir nuorodos: įrašų nėra

12. Kita informacija: įrašų nėra

13. Informacija apie duomenų sandoriui tikslinimą: įrašų nėra

2020-03-03 15:19:51

5.3 Priedėlis. Atliekų, nuotekų, vandens sunaudojimo skaičiavimai

ATLIEKŲ, NUOTEKŲ, VANDENS SUNAUDOJIMO SKAIČIAVIMAI

1 Lentelė. Tirštojo mėšlo susidarymo skaičiavimas arba kitaip tirštojo mėšlo laikymo aikštelės ploto skaičiavimas, kai tvartas kreikiamas (skaičiavimai atliekami esamam tvartui)(Skaičiavimai atlikti remiantis Pažangaus ūkininkavimo taisyklėmis ir patarimai, <http://zum.lrv.lt/>)

1 Etapas				2 Etapas			
Gyvulys	Mėšlo iš vieno gyvulio per 1 mėn. m3	Gyvulių skaičius	Iš viso mėšlo m3 per 1 mėn.	Gyvulys	Mėšlo iš vieno gyvulio per 1 mėn. m3	Gyvulių skaičius	Iš viso mėšlo m3 per 1 mėn.
			(2x3 stulp.)				(2x3 stulp.)
1	2	3	4	1	2	3	4
Veršeliai iki 6 mėn.	0,29	60	17,4	Veršeliai iki 6 mėn.	0,29	148	42,92
Veislinės telyčios nuo 6 iki 24 mėn.	0,8	60	48	Veislinės telyčios nuo 6 iki 24 mėn.	0,8	150	120
Penimi galvijai nuo 6 iki 21 mėn.	1,06	25	26,5	Penimi galvijai nuo 6 iki 21 mėn.	1,06	224	237,44
Iš viso per 1 mėn., m3			91,9	Iš viso per 1 mėn., m3			400,36
Kaupimo trukmė, mėn.		6		Kaupimo trukmė, mėn.		6	
Iš viso mėšlo per skaičiuojamąjį laikotarpį, m ³			551,4	Iš viso mėšlo per skaičiuojamąjį laikotarpį, m ³			2402,16
Mėšlo krūvos aukštis mėšlidėje, m		2,5		Mėšlo krūvos aukštis mėšlidėje, m		2,5	
Mėšlidės plotas, m2			1040	Mėšlidės plotas, m2			1040
Reikalingas mėšlidės plotas			220,56	Reikalingas mėšlidės plotas			960,864

2 lentelė. Srutų nuo projektuojamos tirštojo mėšlo aikštelės skaičiavimas (Skaičiavimai atlikti remiantis Pažangaus ūkininkavimo taisyklėmis ir patarimais, <http://zum.lrv.lt/>)

1 Etapas				2 Etapas			
Gyvulys	Srutų iš vieno gyvulio m ³ per 1 mėn.	Gyvulių skaičius	Iš viso m ³ per 1 mėn.	Gyvulys	Srutų iš vieno gyvulio m ³ per 1 mėn.	Gyvulių skaičius	Iš viso m ³ per 1 mėn.
			(2x3 stulp.)				(2x3 stulp.)
1	2	3	4	1	2	3	4
Veršeliai iki 6 mėn.	0,04	60	2,4	Veršeliai iki 6 mėn.	0,04	148	5,92
Veislinės telyčios nuo 6 iki 24 mėn.	0,22	60	13,2	Veislinės telyčios nuo 6 iki 24 mėn.	0,22	150	33
Penimi galvijai nuo 6 iki 21 mėn.	0,29	25	7,25	Penimi galvijai nuo 6 iki 21 mėn.	0,29	224	64,96
Iš viso srutų per 1 mėn., m ³			22,85	Iš viso srutų per 1 mėn., m ³			103,88
Kaupimo trukmė, mėn.		6		Kaupimo trukmė, mėn.		6	
Iš viso srutų per skaičiuojamąjį laikotarpį, m ³			137,1	Iš viso srutų per skaičiuojamąjį laikotarpį, m ³			623,28
Kritulių nuo mėšlidės paviršiaus ploto S (per 1 mėn. 1 m ² bus 0,037 m ³).		Numatomos mėšlidės plotas kartu su pakrovimo aikštele 1070 m ² . / kaupimo trukmė, 6 mėn.	237,54	Kritulių nuo mėšlidės paviršiaus ploto S (per 1 mėn. 1 m ² bus 0,037 m ³).		Numatomos mėšlidės plotas kartu su pakrovimo aikštele 1070 m ² . / kaupimo trukmė, 6 mėn.	237,54
IŠ VISO SU KRITULIAIS, m³			374,64	IŠ VISO SU KRITULIAIS, m³			860,82

3 lentelė. Skystojo mėšlo skaičiavimas, arba kitaip skystojo mėšlo rezervuaro tūrio skaičiavimas kai tvartas nekreikiamas. Skaičiavimai atlikti remiantis Pažangaus ūkininkavimo taisyklėmis ir patarimais, <http://zum.lrv.lt/>)

1 Etapas						2 Etapas						
Gyvulys	Sukauptam a per vieną mėnesį skystojo mėšlo, m3	Technologini o vandens per 1 mėn., m3	Skystojo mėšlo ir technologini o vandens, m3 (2+3 stulp.)	Gyvuli ų skaiči us	Iš viso m3 per 1 mėn.	Gyvulys	Sukauptam a per vieną mėnesį skystojo mėšlo, m3	Technologini o vandens per 1 mėn., m3	Skystojo mėšlo ir technologini o vandens, m3 (2+3 stulp.)	Gyvuli ų skaiči us	Iš viso m3 per 1 mėn.	
					(4x5 stulp.)						(4x5 stulp.)	
1	2	3	4	5	6	1	2	3	4	5	6	
Karvės, produktyvuma s 7000 kg pieno	1,76	0,8	2,56	248	634,88	Karvės, produktyvuma s 7000 kg pieno	1,76	0,8	2,56	298	762,88	
Iš viso skystojo mėšlo per 1 mėn., m3					634,88	Iš viso skystojo mėšlo per 1 mėn., m3					762,88	
Kaupimo trukmė, mėn.				6	Kaupimo trukmė, mėn.				6			
Iš viso skystojo mėšlo per kaupiamąjį laikotarpį					3809,28	Iš viso skystojo mėšlo per kaupiamąjį laikotarpį					4577,28	
Kritulių nuo rezervuaro ploto S (per 1 mėn. 1 m ² bus 0,037 m ³). Apskaičiuotas 1256 m ² rezervuaro paviršiaus plotą.				Kaupi mo trukm ė 6 mėn.	278,83	Kritulių nuo rezervuaro ploto S (per 1 mėn. 1 m ² bus 0,037 m ³). Apskaičiuotas 1256 m ² rezervuaro paviršiaus plotą.				Kaupi mo trukm ė 6 mėn.	278,83	
Srutų surinkimas iš projektuojamos tiršto mėšlo aikštelės (2 lentelė)					374,64	Srutų surinkimas iš projektuojamos tiršto mėšlo aikštelės (2 lentelė)					860,82	
Siloso sultys 2% nuo siloso tūrio (8715 m ³ * 0,02)					174,3	Siloso sultys 2% nuo siloso tūrio (13036 m ³ * 0,02)					260,72	
IŠ VISO SU KRITULIAIS, m3					4637,05	IŠ VISO SU KRITULIAIS, m3					5977,65	

4 lentelė. Sutartinių gyvulių (SG) skaičiaus ir mėšlo bei srutų skleidžiamo ploto skaičiavimas (Skaičiavimai atlikti remiantis LR aplinkos ministro ir LR žemės ūkio ministro 2011 m. rugsėjo 26 d. įsako Nr. D1-735/3D-700 redakcija)

1 etapas						2 etapas					
Gyvulių grupė	Laikomų gyvulių skaičius	Gyvulių skaičius, atitinkantis SG	Sutartinių gyvulių (SG) skaičius	Skleidimo plotas vienam gyvulio vienetui, ha	Skleidimo plotas visai gyvulių grupei, ha	Gyvulių grupė	Laikomų gyvulių skaičius	Gyvulių skaičius, atitinkantis SG	Sutartinių gyvulių (SG) skaičius	Skleidimo plotas vienam gyvulio vienetui, ha	Skleidimo plotas visai gyvulių grupei, ha
1	2	3	4	5	6	1	2	3	4	5	6
Karvės, buliai	248	1	248	0,59	146,32	Karvės, buliai	298	1	298	0,59	175,82
Veršeliai iki 1 m.	120	0,25	30	0,15	4,5	Veršeliai iki 1 m.	298	0,25	74,5	0,15	11,175
Galvijai (prieauglis) nuo 1 iki 2 m.	25	0,7	17,5	0,41	7,175	Galvijai (prieauglis) nuo 1 iki 2 m.	224	0,7	156,8	0,41	64,288
VISO	393		295,5		157,995	VISO	820		529,3		251,283

PASTABA: apskaičiuota kad reikalingas 251,283 ha žemės plotai mėšlui paskleisti. Ūkininkas deklaruoja 924,87 ha. Trešiamų laukų pilnai pakanka susidariusiam mėšlui paskleisti.

5 Lentelė. Vidutinis suvartojamo vandens kiekis vienam galvijui (Galvijų pastatų technologinio projektavimo taisyklės ZŪ TPT 01:2009 ZŪ TPT 01: 2009,

Vandens vartotojas	Vidutinis paros vandens kiekis, l				1 etapas			2 etapas		
	Šalto		Karšto	Viso	Gyvulių sk.	Iš viso, m3/p	Iš viso, rn3/metus	Gyvulių sk.	Iš viso, m3/p	Iš viso, rn3/metus
	Iš viso,	girdyti	(80°)							
Melžiama karvė (produktyvumas 7000 kg pieno)	95	80	5	100	248	24,8	9052,00	298	29,80	10877,00
Veršelis	18	10	2	20	120	2,4	876,00	298	5,96	2175,40
Veršinga telyčia	55	50		55						
Prieauglis	30	25		30	25	0,75	273,75	224	6,72	2452,80
Mėsinė karvė	55	50		55						
Melžimo įrangai plauti (1 melžimo robotas)				10	248	2,48	905,20	298	2,98	1087,70
Iš viso						30,43	11106,95		45,46	16592,9

6 lentelė. Vidutinis darbuotojų suvartojamas vandens kiekis ("Vandens suvartojimo normos RSN 26-90")

Vandens vartotojas	Vandens paros norma, l		Darb. sk.	Iš viso, m3/p	Iš viso, rn3/metus
	1 darb.	dušui			
Darbuotojas	25		2	0,05	18,25
Pamaina		500	1	0,50	182,50
Iš viso:				0,55	200,75

PASTABA. Vidutinis darbuotojų suvartojamo vandens kiekis įgyvendinus 2 etapą, nekis, nes darbuotojų skaičius nekis.

5.4 Priedėlis. Deklaruojami žemės plotai

II. DUOMENYS APIE ŽEMĖS ŪKIO NAUDMENAS IR KITUS PLOTUS

FIZINIO / JURIDINIO ASMENS VALDOS NR. 1005389339

Turi būti nurodyti visi žemės ūkio naudmenų ir kitų plotai, už kuriuos prašoma paramos. Detaliai naudmenų sąrašas ir jų kodai pateikti paraškos pildymo taisyklėse. Žemės ūkio naudmenų ir kitų plotai turi būti nurodyti hektarais, dvejetainiu skaitmeniu po kablelio tikslumu.

I lentelė. Deklaruojami laukai

Eil. Nr.	Kontrolinio žemės sklypo Nr.	Lauko Nr.	Naudmenos kodas	Naudmenos, už kurias mokamos tiesioginės išmokos, ha	Plotai, už kuriuos mokamos tiesioginės išmokos, ha	Laukas, skirtas EASV (sutarčiai kodai: PD, AZ, TU, ŽP, VP, ŽI)	Naudmenos, už kurias prašoma susietosios paramos už plotą	Dalyvavimas įgyvendinant Lietuvos kaimo plėtros programos priemones				Paprada informacija apie deklaruojamus plotus (sutarčiai kodai: SF, PA, SS, PR, PP, AA, HB)	Pateidavimui sertifikuoti laukai (sutarčiai kodai: EKS, NKS, DNS)	Genetiškai modifikuoti augalai	Žemės valdymo teisė (sutarčiai kodai: SZ, VZ, NZ, PZ)
								Ekologinis ūkininkavimas arba Agrarinė aplinkosauga ir klimatas (sutarčiai kodai: EK, JS, ESĖ, EPA, EPI, FS, DY, DŽ, MD, RŽ, TP)	„Natura 2000“ (sutarčiai kodai: AR, PI, PK, DM, UK, NM)	Gaminių klijūčių turinčios vietovės (sutarčiai kodai: MA, DI, PL, PO, KR)	Prisimamų naujų įsipareigojimų pagal Lietuvos kaimo plėtros programos priemones vykdymo metai				
1	2	3	4	5	6	7	8	9	10	11	12	13	14	15	16
1	174345-4441	1	KVV	1.88											NŽ
2	174345-5832	1	KVV	7.72											NŽ
3	175340-6714	1	KVŽ	1.89											NŽ
4	176343-9820	1	KVV	1.89											SŽ
5	176344-1525	1	KVV	8.03											NŽ
6	176344-4504	1	KVV	7.30											SŽ
7	176344-5017	1	KVV	9.30											NŽ
8	176344-9743	1	KVŽ	1.81											SŽ
9	176345-8449	1	KVŽ	6.05											SŽ
10	176345-8917	1	KVŽ	4.10											SŽ,NŽ
11	177344-1568	1	KVŽ	0.54											SŽ
12	177344-4131	1	KVŽ	20.65											SŽ
13	177345-3663	1	KVŽ	1.53											NŽ
14	177348-4384	1	KVV	1.72											NŽ
15	178338-3383	1	ŽIR	0.13											NŽ

Papildomų paraškos lapų skaičius: 9 lapų (-ai).

VAIDOTAS GELŽINIS

(juridinio asmens atstovo pareigų pavadinimas)

(parašas)

(vardas, pavardė)

II. DUOMENYS APIE ŽEMĖS ŪKIO NAUDMENAS IR KITUS PLOTUS

FIZINIO / JURIDINIO ASMENS VALDOS NR. 1005389339

Turi būti nurodyti visi žemės ūkio naudmenų ir kitų plotai, už kuriuos prašoma paramos. Detalus naudmenų sąrašas ir jų kodai pateikti paraškos pildymo taisyklėse. Žemės ūkio naudmenų ir kitų plotai turi būti nurodyti hektarais, dviejų skaitmenų po kablelio tikslumu.

I lentelė. Deklaruojami laukai

Eil. Nr.	Kontrolinio žemės sklypo Nr.	Lauko Nr.	Naudmenos kodas	Naudmenos, už kurias mokamos tiesioginės išmokos, ha	Plotai, už kuriuos mokamos tiesioginės išmokos, ha	Laukas, skirtas EASV (sutarčiai kodai: PD, AZ, TU, ŽP, VP, ŽI)	Naudmenos, už kurias prašoma susietosios paramos už plotą	Dalyvavimas įgyvendinant Lietuvos kaimo plėtros programos priemones				Pajedangumui sertifikuoti laukai (sutarčiai kodai: EKS, MKS, DKS)	(Genetiškai modifikuoti augalai)	Žemės valdymo teisė (sutarčiai kodai: SZ, VZ, NZ, PZ)	
								Ekologinis ūkininkavimas arba Agrarinė aplinkosauga ir klimatas (sutarčiai kodai: EK, IS, ESE, EPA, EPI, TŠ, DV, DŽ, MD, RŽ, TP)	„Natura 2000“ (sutarčiai kodai: AR, PI, PK, DM, UK, NM)	Gamtinių kliūčių turimos vietovės (sutarčiai kodai: MA, DI, PL, PO, KR)	Prisitaikymui naujų išpareigojimų pagal Lietuvos kaimo plėtros programos priemones vykdytino metai				Papildoma informacija apie deklaruojamus plotus (sutarčiai kodai: SF, PA, SS, PR, PP, AL, HB)
1	2	3	4	5	6	7	8	9	10	11	12	13	14	15	16
16	178338-6799	1	KVV	11.85											NŽ
17	178339-4115	1	KVV	1.15											NŽ
18	178339-7039	1	KVV	1.03											NŽ
19	178344-4386	1	KVŽ	2.83											NŽ
20	178346-1463	1	KVŽ	5.14											NŽ
21	179333-2663	1	KVV	3.57											SŽ
22	179334-7497	1	KRŽ	1.12											NŽ
23	179335-6257	1	KRŽ	1.20											NŽ
24	179335-8948	1	KRŽ	0.90											NŽ
25	179335-9657	1	KRŽ	1.32											NŽ
26	180334-2256	1	KRŽ	3.76											NŽ
27	180334-4071	1	KRŽ	1.74											NŽ
28	180334-4071	2	KRŽ	2.12											NŽ
29	180335-2900	1	KVV	2.16											NŽ
30	180335-5378	1	KVV	1.76											NŽ

(juridinio asmens, astovo pareigų pavadinimas)

(parašas)

VAIDOTAS GELŽINIS

(vardas, pavardė)

II. DUOMENYS APIE ŽEMĖS ŪKIO NAUDMENAS IR KITUS PLOTUS

FIZINIO / JURIDINIO ASMENS VALDOS NR. 1005389339

Turi būti nurodyti visi žemės ūkio naudmenų ir kiti plotai, už kuriuos prasoma paramos. Detalus naudmenų sąrašas ir jų kodai pateikti paraškos pildymo instrukcijoje.
Žemės ūkio naudmenų ir kiti plotai turi būti nurodyti hektarais, dviejų skaitmenų po kablelio tikslumu.

I lentelė. Deklaruojami laukai

Eil. Nr.	Kontrolinio žemės sklypo Nr.	Lauko Nr.	Naudmenos kodas	Naudmenos, už kurias mokamos tiesioginės išmokos, ha	Plotai, už kuriuos nemokamos tiesioginės išmokos, ha	Laukas, skirtas EASV (sutariniai kodai: PD, AZ, TU, ZP, VP, ZJ)	Naudmenos, už kurias prasoma susietosios paramos už plotą	Dalyvavimas įgyvendinant Lietuvos kaimo plėtros programos priemones				Papildoma informacija apie deklaruojamus plotus (sutariniai kodai: SE, PA, SS, PR, PP, AA, HB)	Pajedaujami sertifikuoti haikai (EKS, NKS, DKS)	(Genetiškai modifikuoti augalai)	Žemės valdyimo teisė (sutariniai kodai: SZ, VZ, NZ, PZ)
								Ekologinis ūkininkavimas arba Agrarinė aplinkosauga ir klimatas (sutariniai kodai: EK, IS, ESĖ, EPA, EPI, IS, DV, DŽ, MD, RŽ, TP)	„Natura 2000“ (sutariniai kodai: AR, PI, PK, DM, UK, NM)	Gaminių klijūčių turinčios vietovės (sutariniai kodai: MA, DI, PL, PO, KR)	Prisitamų naujų įsipareigojimų pagal Lietuvos kaimo plėtros programos priemonę vykdymo metai				
1	2	3	4	5	6	7	8	9	10	11	12	13	14	15	16
31	180335-8883	1	KVV	4.15											NŽ
32	180335-8883	2	KVV	5.16											SŽ, NŽ
33	180335-9035	1	KVŽ	12.21											SŽ, NŽ
34	180336-5080	1	KVV	2.59											NŽ
35	180336-5080	2	KRŽ	5.09											NŽ
36	180336-5080	3	KRŽ	3.40											NŽ
37	180336-6727	1	KVV	1.84											NŽ
38	180336-9584	1	KRŽ	2.74											NŽ
39	181334-0127	1	KVV	4.70											NŽ
40	181334-0127	2	KVŽ	13.39											NŽ
41	181335-1300	1	KVV	4.54											NŽ
42	181335-1300	2	KVV	2.73											NŽ
43	181335-2065	1	KRŽ	2.20											NŽ
44	181335-4133	1	KVŽ	11.25											NŽ
45	181335-5983	1	KRŽ	5.17											NŽ

(juridinio asmens ar savoto pareigū pavadinimas)

(parašas)

VAIDOTAS GELŽINIS

(vardas, pavardė)

II. DUOMENYS APIE ŽEMĖS ŪKIO NAUDMENAS IR KITUS PLOTUS

FIZINIO / JURIDINIO ASMENS VALDOS NR. 1005389339

Turi būti nurodyti visi žemės ūkio naudmenų ir kiti plotai, už kuriuos prašoma paramos. Detalus naudmenų sąrašas ir jų kodai pateikti paraškos pildymo taisyklėse.
Žemės ūkio naudmenų ir kitų plotai turi būti nurodyti hektarais, dviejų skaitmenų po kablelio tikslumu.

I lentelė. Deklaruojami laukai

Eil. Nr.	Kontrolinio žemės sklypo Nr.	Lauko Nr.	Naudmenos kodas	Naudmenos, už kurias mokamos tiesioginės išmokos, ha	Plotai, už kuriuos mokamos tiesioginės išmokos, ha	Laukas, skirtas E.A.S.V. (sutariniai kodai: PD, AZ, TV, ŽP, VP, ŽI)	Naudmenos, už kurias prašoma paramos už sustosios paramos už plotą	Dalyvavimas įgyvendinant Lietuvos kaimo plėtros programas				Paprada informacija apie deklaracijos plotus (sutariniai kodai: SE, PA, SS, PR, PP, AL, HB)	Pagaudinami sertifikuoti laukai (sutariniai kodai: EMS, NKS, DMS)	(Genetiškai modifikuoti augalai)	Žemės valdymo teisė (sutariniai kodai: SZ, VŽ, NŽ, PŽ)
								Ekologinis ūkininkavimas arba Agrarinė aplinkosauga ir klimatas (sutariniai kodai: EK, IS, ESĖ, EPA, EPI, TS, DV, DŽ, MD, RŽ, TP)	„Natura 2000“ (sutariniai kodai: AR, PI, PK, DM, UK, NM)	Gamtinių kilčių turinčios vietovės (sutariniai kodai: MA, DI, PL, PO, KR)	Prisitaikymo natūralių išpareigojimų pagal Lietuvos kaimo plėtros programos priemones				
1	2	3	4	5	6	7	8	9	10	11	12	13	14	15	16
46	181335-5983	2	KVV	2.78											SŽ
47	181335-7163	1	ŽMI	4.19		AZ									NŽ
48	181335-7163	2	ŽMI	7.20		AZ									SŽ, NŽ
49	181335-9303	1	KVŽ	9.93											SŽ, NŽ
50	181336-1707	1	KVŽ	5.79											NŽ
51	181336-3668	1	ŽMI	2.44		AZ									NŽ
52	181336-6444	1	KVŽ	2.01											NŽ
53	181336-6444	2	PDJ	1.02											NŽ
54	181337-3897	1	KVŽ	3.65											NŽ
55	181337-3897	2	KVŽ	16.71											NŽ
56	181337-5401	1	KVŽ	1.61											NŽ
57	181337-5401	2	KVŽ	2.61											NŽ
58	181337-7777	1	KVŽ	2.30											NŽ
59	181338-6520	1	KVŽ	2.80											NŽ
60	182335-0037	1	KVV	4.34											NŽ

(juridinio asmens atstovo pareigų pavadinimas)

(parašas)

(vardas, pavardė)

VAIDOTAS GELŽINIS

II. DUOMENYS APIE ŽEMĖS ŪKIO NAUDMENAS IR KITUS PLOTUS

FIZINIO / JURIDINIO ASMENS VALDOS NR. 1005389339

Turi būti nurodyti visi žemės ūkio naudmenų ir kiti plotai, už kuriuos prašoma paramos. Detalus naudmenų sąrašas ir jų kodai pateikti paraškos pildymo taisyklėse. Žemės ūkio naudmenų ir kitų plotai turi būti nurodyti hektariais, dvejetainiu skaitmeniu po kablelio tikslumu.

I lentelė. Deklaruojami laukai

Eil. Nr.	Kontrolinio žemės sklypo Nr.	Lauko Nr.	Naudmenos kodas	Naudmenos, už kurias mokamos tiesioginės išmokos, ha	Plotai, už kuriuos mokamos tiesioginės išmokos, ha	Laukas, skirtas E.ASV (sutarčiai kodai: PD, AZ, TU, ŽP, VP, ŽI)	Naudmenos, už kurias prašoma susietosios paramos už plotą	Dalyvavimas įgyvendinant Lietuvos kaimo plėtros programos priemones				Pajudėjimai sertifikuoti laukai (sutarčiai kodai: ENS, NKS, DKS)	Genetiškai modifikuoti augalai	Žemės valdymo teisė (sutarčiai kodai: SZ, VZ, NZ, PŽ)		
								Ekologinis ūkininkavimas arba Agrarinė aplinkosauga ir klimatas (sutarčiai kodai: EK, IS, ESĖ, EPA, EPI, TS, DV, DŽ, MD, RŽ, TP)	„Natura 2000“ (sutarčiai kodai: AR, PI, PK, DM, UK, NM)	Gamtinių kliūčių turinčios vietovės (sutarčiai kodai: MA, DI, PL, PO, KR)	Prisimamųjų naujų įsipareigojimų pagal Lietuvos kaimo plėtros programos priemonę vykdymo metai				Papildoma informacija apie deklaruojamus plotus (sutarčiai kodai: SF, PA, SS, PR, PP, AI, HB)	
1	2	3	4	5	6	7	8	9	10	11	12	13	14	15	16	
61	182335-0245	1	KVV	1.34												NŽ
62	182335-1584	1	GPŽ	1.81												NŽ
63	182335-2962	1	ŽMI	7.92		AZ										NŽ
64	182335-5938	1	KVŽ	1.40												NŽ
65	182335-6385	1	KVŽ	4.07												NŽ
66	182335-6385	2	ŽMI	0.76		AZ										SŽ
67	182335-7201	1	GPŽ	27.64												NŽ
68	182335-7201	2	ŽMI	4.36		AZ										NŽ
69	182335-7201	3	GPŽ	1.70												NŽ
70	182335-7201	4	KVŽ	27.89												NŽ
71	182335-7201	5	PUP	5.88												SŽ, NŽ
72	182335-7201	6	ŽMI	12.93		AZ										VŽ, NŽ
73	182335-9436	1	KRŽ	6.53												SŽ, NŽ
74	182336-5503	1	GPŽ	2.10												NŽ
75	182336-5503	2	GPŽ	0.90												NŽ

(juridinio asmens atstovo pareigų pavadinimas)

(parašas)

VAIDOTAS GELŽINIS

(vardas, pavardė)

II. DUOMENYS APIE ŽEMĖS ŪKIO NAUDMENAS IR KITUS PLOTUS

FIZINIO / JURIDINIO ASMENS VALDOS NR. 1005389339

Turi būti nurodyti visi žemės ūkio naudmenų ir kitų plotai, už kuriuos prašoma paramos. Detalūs naudmenų sarasas ir jų kodai pateikti paraškos pildymo taisyklėse. Žemės ūkio naudmenų ir kitų plotai turi būti nurodyti hektarais, dvejetainiu skaitmeniu po kablelio tikslumu.

I lentelė. Deklaruojami laukai

Eil. Nr.	Kontrolinio žemės sklypo Nr.	Lauko Nr.	Naudmenos kodas	Naudmenos, už kurias mokamos tiesioginės išmokos, ha	Plotai, už kuriuos nemokamos tiesioginės išmokos, ha	Laukas, skirtas E.ASV (sutarčiai kodai: PJ, AZ, TU, ŽP, VP, ŽD)	Naudmenos, už kurias prašoma susietosios paramos už plotą	Dalyvavimas įgyvendinant Lietuvos kaimo plėtros programos priemones				Papildoma informacija apie deklaruojamus plotus (sutarčiai kodai: SE, PA, SS, PR, PP, AJ, HB)	Pajėdaujanti sertifikuoti laukai (sutarčiai kodai: EKS, NKS, DMS)	Genetiškai modifikuoti augalai	Žemės valdymo teisė (sutarčiai kodai: SZ, VZ, NZ, PZ)
								Ekologinis tikimavimas arba Agrarinė apfinkosauga ir kilmatis (sutarčiai kodai: EK, JS, ESĖ, EPA, EPI, TS, DV, DŽ, MD, RŽ, TP)	„Natura 2000“ (sutarčiai kodai: AR, PI, PK, DM, UK, NM)	Gamtinių kliūčių turinčios vietovės (sutarčiai kodai: MA, DI, PL, PO, KR)	Prisitaikant naujų įsipareigojimų pagal Lietuvos kaimo plėtros programos priemones vykdytino metai				
1	2	3	4	5	6	7	8	9	10	11	12	13	14	15	16
76	182336-9997	1	ŽMI	2.50		AZ									NŽ
77	182337-8531	1	KVŽ	2.61											NŽ
78	183335-5134	1	KVŽ	6.81											SŽ, NZ
79	183335-6833	1	KVŽ	4.45											NŽ
80	183335-8664	1	GPŽ	1.81											NŽ
81	183335-9697	1	KVV	9.96											NŽ
82	183336-7020	1	GPŽ	1.64											NŽ
83	183336-7020	2	KVV	1.25											NŽ
84	183336-7020	3	KVŽ	1.80											NŽ
85	183336-7020	4	KVŽ	1.23											NŽ
86	183336-9969	1	KVŽ	16.31											SŽ, NZ
87	183337-4360	1	RAŽ	16.13											SŽ, NZ
88	183338-0154	1	KVŽ	4.10											NŽ
89	183338-0154	2	KVV	1.20											NŽ
90	183338-1225	1	KVŽ	3.77											NŽ

(paraišimo asmens atstovo pareigų pavadinimas)

(parašas)

VAIDOTAS GELŽINIS

(vardas, pavardė)

II. DUOMENYS APIE ŽEMĖS ŪKIO NAUDMENAS IR KITUS PLOTUS

FIZINIO / JURIDINIO ASMENS VALDOS NR. 1005389339

Turi būti nurodyti visi žemės ūkio naudmenų ir kitų plotai, už kuriuos prašoma paramos. Detalus naudmenų sąrašas ir jų kodai pateiktas paramos pildymo taisyklėse.
 Žemės ūkio naudmenų ir kitų plotai turi būti nurodyti hektarais, dviejų skaitmenų po kablelio tikslumu.

I lentelė. Deklaruojami laukai

Eil. Nr.	Kontrolinio žemės sklypo Nr.	Lauko Nr.	Naudmenos kodas	Naudmenos, už kurias mokamos tiesioginės išmokos, ha	Plotai, už kuriuos mokamos tiesioginės išmokos, ha	Laukas, skirtas EASV (sutarčiai kodai: PD, AZ, TU, ŽP, VP, ŽI)	Naudmenos, už kurias prašoma susietosios paramos už plotą	Dalyvavimas įgyvendinant Lietuvos kaimo plėtros programos priemones				Papildoma informacija apie deklaruojamus plotus (sutarčiai kodai: SF, PA, SS, PR, PP, AT, IIB)	Pajedantys sertifikuoti laukai (sutarčiai kodai: EKS, NKS, DMS)	Genetiškai modifikuoti augalai	Žemės valdyto teisė (sutarčiai kodai: SZ, VZ, NZ, PŽ)
								Ekologinis ūkininkavimas arba „Agrarinė aplinkosauga ir klimatas (sutarčiai kodai: EK, IS, ESĖ, EPA, EPI, TS, DV, DŽ, MD, RŽ, TP)	„Natura 2000“ (sutarčiai kodai: AR, PI, PK, DM, UK, NM)	Gamtinių klūčių turinčios vietovės (sutarčiai kodai: MA, DI, PL, PO, KR)	Prisimamųjų natūrijų išpareigojimų pagal Lietuvos kaimo plėtros programos priemonę vykdymo metai				
1	2	3	4	5	6	7	8	9	10	11	12	13	14	15	16
91	183338-8607	1	KVV	1.84											NŽ
92	183338-8607	2	GPŽ	7.41											NŽ
93	184335-5770	1	KVV	3.84											NŽ
94	184335-5770	2	KVV	2.86											NŽ
95	184335-9582	1	PUP	24.00											NŽ
96	184336-5276	1	RAŽ	22.82											SŽ/NŽ
97	184336-8247	1	PUP	12.74											NŽ
98	184337-6688	1	GPŽ		0.03										NŽ
99	184337-6688	2	ŽMI	1.43		AZ									NŽ
100	184337-6950	1	KVŽ	18.01											NŽ
101	184337-8687	1	GPŽ	1.00											NŽ
102	184337-8808	1	RAŽ	6.12											NŽ
103	185336-7099	1	RAŽ	10.84											NŽ
104	185336-7099	2	KVŽ	23.40											NŽ
105	185336-7099	3	KVV	9.26											NŽ

(įrašymo asmens atstovo pareigų pavadinimas)

(parašas)

VAIDOTAS GELŽINIS

(vardas, pavardė)

II. DUOMENYS APIE ŽEMĖS ŪKIO NAUDMENAS IR KITUS PLOTUS

FIZINIO / JURIDINIO ASMENS VALDOS NR. 1005389539

Turi būti nurodyti visi žemės ūkio naudmenų ir kiti plotai, už kuriuos prašoma paramos. Detalus naudmenų sąrašas ir jų kodai pateikti paraškos pildymo taisyklėse. Žemės ūkio naudmenų ir kiti plotai turi būti nurodyti hektarais, dviejų skaitmenų po kablelio tikslumu

I lentelė. Deklaruojami laukai

Eil. Nr.	Kontrolinio žemės sklypo Nr.	Lauko Nr.	Naudmenos kodas	Naudmenos, už kurias mokamos tiesioginės išmokos, ha	Plotai, už kuriuos nemokamos tiesioginės išmokos, ha	Laukas, skirtas EASV (sutarminiai kodai: PD, AZ, TU, ŽP, VP, ŽI)	Naudmenos, už kurias prašoma susietosios paramos už plotą	Dalyvavimas įgyvendinant Lietuvos kaimo plėtros programos priemones				Papildoma informacija apie deklaruojamus plotus (sutarminiai kodai: SF, PA, SS, PR, PP, AL, HB)	Pagėdaujami sertifikuoti laukai (sutarminiai kodai: EKS, NKS, DKS)	Genetiškai modifikuoti augalai	Žemės valdymo teisė (sutarminiai kodai: SZ, VŽ, NZ, PŽ)
								Ekologinis tikimavimas arba Agrarinė aplinkosauga ir klimatas (sutarminiai kodai: EK, JS, ESĖ, EP, A, EPI, TS, DV, DŽ, MD, RŽ, TP)	„Natura 2000“ (sutarminiai kodai: AR, PI; PK, DM, UK, NM)	Gamtinių klūčių turinčios vietovės (sutarminiai kodai: MA, DI, PL, PG, KR)	Prisitaikymo natūjų išpareigojimų pagal Lietuvos kaimo plėtros programos priemones vykdymo metai				
1	2	3	4	5	6	7	8	9	10	11	12	13	14	15	16
106	185337-7977	1	KUK	65.95											SZ, VŽ, NZ
107	186337-3232	1	ŽMI	0.85		AZ									NŽ
108	186337-3232	2	ŽMI	3.53		AZ									NŽ
109	186338-6916	1	KVV	1.56											NŽ
110	187333-7979	1	PDI		0.06										NŽ
111	187334-4050	1	ŽMI	15.22		AZ									SZ, VŽ, NZ
112	187334-5986	1	ŽMI	2.21											NŽ
113	187334-8523	1	PDI	4.48											NŽ
114	187334-8851	1	ŽMI	13.99											SZ, VŽ, NZ
115	187334-9881	1	GPŽ	1.44											NŽ
116	187335-0328	1	KVŽ	6.89											NŽ
117	187335-0328	2	PDI	0.40											SŽ
118	187335-0328	3	GPŽ	5.38											SŽ
119	187335-0328	4	PDI	0.77											NŽ
120	187335-4605	1	KVŽ	7.38											NŽ

(Uždrinto asmens anstovo pareigų pavadinimas)

(Purškas)

(vardas, pavardė)

VAIDOTAS GELŽINIS

II. DUOMENYS APIE ŽEMĖS ŪKIO NAUDMENAS IR KITUS PLOTUS

FIZINIO / JURIDINIO ASMENS VALDOS NR. 1005389339

Turi būti nurodyti visi žemės ūkio naudmenų ir kiti plotai, už kuriuos prašoma paramos. Detalus naudmenų sąrašas ir jų kodai pateikti paraškos pildymo taisyklėse. Žemės ūkio naudmenų ir kitų plotai turi būti nurodyti hektarais, dviejų skaitmenų po kablelio tikslumu.

1 lentelė. Deklaruojami laukai

Eil. Nr.	Kontrolinio žemės sklypo Nr.	Lauko Nr.	Naudmenos kodas	Naudmenos, už kurias mokamos tiesioginės išmokos, ha	Plotai, už kuriuos mokamos tiesioginės išmokos, ha	Laukas, skirtas E.ASV (sutarčiai kodai: PJ, AZ, TU, ŽP, VP, ŽI)	Naudmenos, už kurias prašoma susietosios paramos už plotą	Dalyvavimas įgyvendinant Lietuvos kaimo plėtros programos priemones				Papildoma informacija apie deklaruojamus plotus (sutarčiai kodai: SE, PA, SS, PR, PP, AJ, HB)	Pajedaujami sertifikuoti haikai (sutarčiai kodai: EKS, MKS, DMS)	Genetiškai modifikuoti augalai	Žemės valdymo teisė (sutarčiai kodai: SZ, VZ, NZ, PŽ)
								Ekologinis ūkininkavimas arba Agrarinė aplinkosauga ir klimatas (sutarčiai kodai: EK, IS, ESĖ, EPA, EPI, TS, DV, DŽ, MD, RŽ, TP)	„Natura 2000“ (sutarčiai kodai: AR, PI, PK, DM, CK, NM)	Gamtinių kliūčių turinčios vietovės (sutarčiai kodai: MA, DL, PL, PO, KR)	Prisitimųjų naujų išpareigojimų pagal Lietuvos kaimo plėtros programos priemonę vykdymo metai				
1	2	3	4	5	6	7	8	9	10	11	12	13	14	15	16
121	187335-6617	1	KVŽ	0.36											NŽ
122	187335-8808	1	GPŽ	8.78											NŽ
123	187336-1986	1	KRŽ	0.61											SŽ
124	187337-1921	1	KVŽ	22.68											SŽ, NZ
125	187338-5015	1	GPŽ	0.84											NŽ
126	187338-5015	2	KVŽ	74.22											SŽ, NZ
127	187338-5015	3	DOB	15.93						AZ					SŽ
128	187338-8850	1	ŽMI	20.28						AZ					SŽ
129	188333-3067	1	PDJ	1.45											NŽ
130	188334-5425	1	KVŽ	2.47											SŽ
131	188336-0398	1	PUP	6.42											NŽ
132	188337-1356	1	KVŽ	5.56											NŽ
133	188337-1356	2	KVŽ	5.88											NŽ
134	188337-3930	1	PUP	4.83											NŽ
135	188337-4667	1	KVŽ	2.92											SŽ, NZ

(juridinio asmens atstovo pareigų pavadinimas)

(parašas)

VAIDOTAS GELŽINIS

(vardas, pavardė)

II. DUOMENYS APIE ŽEMĖS ŪKIO NAUDMENAS IR KITUS PLOTUS

FIZINIO / JURIDINIO ASMENS VALDOS NR. 1005389339

Turi būti nurodyti visi žemės ūkio naudmenų ir kitų plotai, už kuriuos prašoma paramos. Detalus naudmenų sąrašas ir jų kodai pateikti paraiškės pildymo taisyklėse. Žemės ūkio naudmenų ir kitų plotai turi būti nurodyti hektarais, dviejų skaitmenų po kablelio tikslumu.

I lentelė. Deklaruojami laukai

Eil. Nr.	Kontrolinio žemės sklypo Nr.	Lauko Nr.	Naudmenos kodas	Naudmenos, už kurias mokamos tiesioginės išmokos, ha	Plotai, už kuriuos nemokamos tiesioginės išmokos, ha	Laukas, skirtas EASY (sutarčiai kodai: PD, AZ, TU, ŽP, VP, ŽD)	Naudmenos, už kurias prašoma susietosios paramos už plotą	Dalyvavimas įgyvendinant Lietuvos kaimo plėtros programos priemones				Papildoma informacija apie deklaruojamus plotus (sutarčiai kodai: SF, PA, SS, PR, PP, AL, HB)	Pagaidujami sertifikuoti laukai (sutarčiai kodai: EKS, NKS, DMS)	Genetiškai modifikuoti augalai	Žemės valdymo teisė (sutarčiai kodai: SZ, VŽ, NZ, PŽ)	
								Ekologinis ūkininkavimas arba Agrarinė aplinkosauga ir klimatas (sutarčiai kodai: EK, JS, ESĖ, EP, A, EPI, TS, DV, DŽ, MD, RŽ, TP)	„Natura 2000“ (sutarčiai kodai: AR, PI; PK, DM, UK, NM)	Gamtinių kliūčių turinčios vietovės (sutarčiai kodai: MA, DI, PL, PO, KR)	Prisiimanų namų išpareigojimų pagal Lietuvos kaimo plėtros programos priemonę vykdymo metai					
1	2	3	4	5	6	7	8	9	10	11	12	13	14	15	16	
136	188337-4667	2	KVŽ	11.45											SŽ, NZ	
137	188338-5424	1	ŽMI	7.83											SŽ	
138	189335-9698	1	PUP	7.21											NŽ	
139																
140																
141																
142																
143																
144																
145																
146																
147																
148																
149																
150																
IŠ viso:				924.87	0.09											

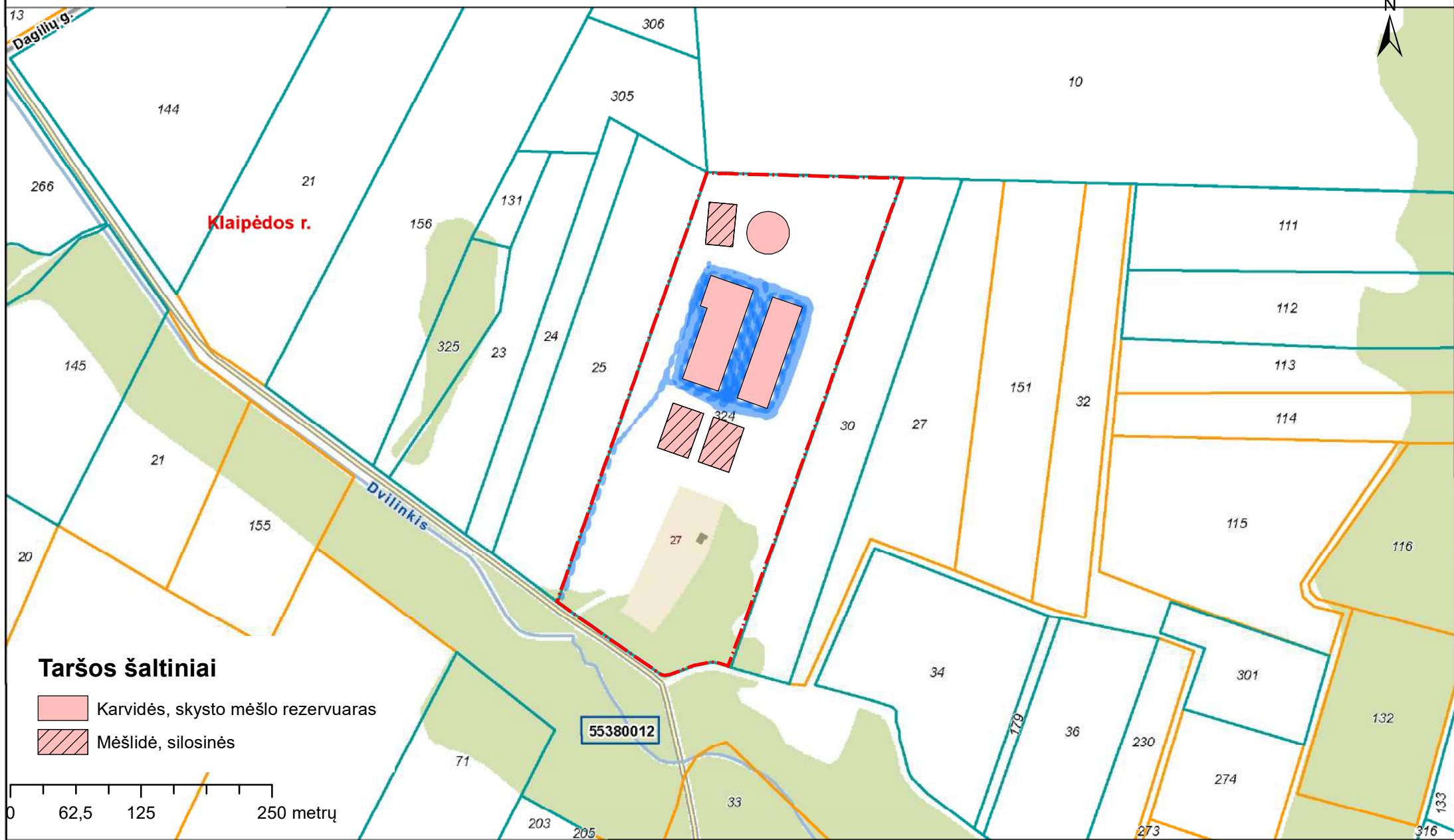
(piradimo asmens atstovo pareigų pavadinimas)

(parašas)



VAIDOTAS GELŽINIS

(vardas, pavardė)

5.5 Priedēlis. SAZ riba




Taršos šaltiniai




-  Karvidės, skysto mėšlo rezervuaras
-  Mėšlidė, silosinės







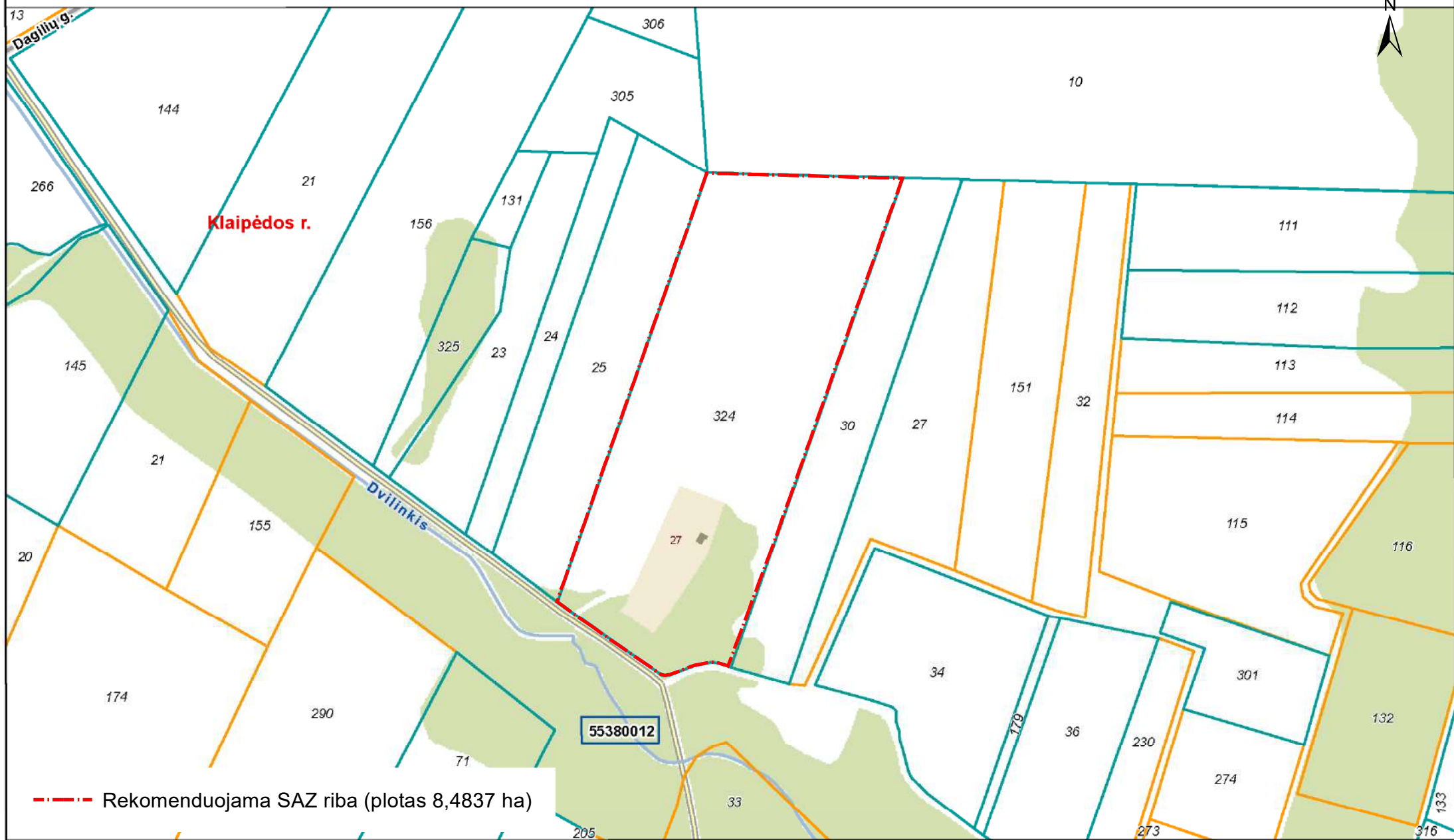
 Viršnorminė triukšmo Ldienes, Lvakaro, Lnakties zona

 Rekomenduojama SAZ riba

00 Adreso numeris
000 Žemės sklypo numeris
00000000 Kadastro bloko numeris

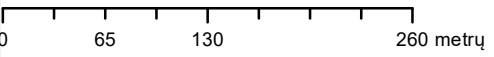
 Savivaldybės riba
 Kadastro vietovės riba
 Kadastro bloko riba

 Geodeziškai matuoti sklypai
 Preliminariai matuoti sklypai
 Koreguotini sklypai
 Inžineriniai statiniai



--- Rekomenduojama SAZ riba (plotas 8,4837 ha)

Atspausdinta: 2020-03-03 15:17:12
Vykdytojas: DARIUS PRATAŠIUS



00	Adreso numeris		Savivaldybės riba		Geodeziškai matuoti sklypai
000	Žemės sklypo numeris		Kadastro vietovės riba		Preliminariai matuoti sklypai
00000000	Kadastro bloko numeris		Kadastro bloko riba		Koreguotini sklypai
			Inžineriniai statiniai		

5.6 Priedēlis. SRIS išrašas



IŠRAŠAS

IŠ SAUGOMŲ TERITORIJŲ INFORMACINĖS SISTEMOS

Nr. SRIS-2020-14068914

Išrašo suformavimo data: 2020-03-02 14:07:53

Prašymo numeris	SRIS-2020-14068914
Prašymo data	2020-03-02
Išrašo gavimo tikslas:	Pieninkystės kio (Klaipėdos r. sav., Dauparų-Kvietini seni., Genaišk.) statybos ir eksploatacijos poveikio aplinkai vertinimo PROGRAMOS rengimas

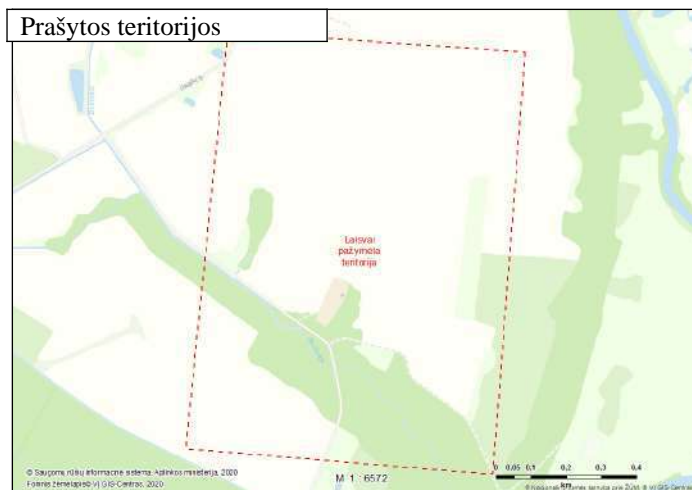
Prašyta teritorija: Laisvai pažymėta teritorija

Prašytos rėšys: Visos rėšys

Išraš suformavo: Saugom rėši informacin sistema

Išraš pateikiama situacija iki: 2020-03-02

Pateiktos užklaustos teritorijoje nebuvo rasta joki prašyt rėši radavie i ar augavie i .



5.7 Priedėlis. Saugos duomenų lapai

Atitinka Reglamento (ES) Nr. 1907/2006 (REACH) II priedo reikalavimus (įskaitant pakeitimą Reglamentu (ES) Nr. 453/2010) - Europa

P3-mlex K

Versija : 2

1 SKIRSNIS. Medžiagos arba mišinio ir bendrovės arba įmonės identifikavimas

1.1 Produkto identifikatorius

Produkto pavadinimas : P3-mlex K
Produkto kodas : 113624E
Produkto panaudojimas : Valymo priemonė
Tik profesionaliesiems vartotojams

1.2 Medžiagos ar mišinio nustatyti naudojimo būdai ir nerekomenduojami naudojimo būdai

[vardyti naudojimo būdai
Maisto apdorojimo srities valiklis. Naudoti „valymo vietoje (CIP)“ būdu
Nerekomenduojami naudojimo būdai
Nežinoma.

1.3 Išsami informacija apie saugos duomenų lapo teikėją

Gamintojas/ Platintojas/ Importuotojas : SIA „ECOLAB“
Ritausmas iela 11b
Rīga, LV-1058
Latvia
tel: +371 67063770
email: ilze.stalevska@ecolab.com

1.4 Pagalbos telefono numeris

Nacionalinis patariamasis organas/Apsinuodijimų Kontrolės Ir Informacijos Biuras

Telefono numeris : Apsinuodijimų kontrolės ir informacijos biuro: 24 val per parą: 00370.85.236 2052, 00370.86.87 53 378

Gamintojas/ Platintojas/ Importuotojas

Telefono numeris : Nėra

2 SKIRSNIS. Galimi pavojai

2.1 Medžiagos ar mišinio klasifikavimas

Produkto apibrėžimas : Mišinys

Klasifikacija vadovaujantis Reglamentu (EK) 1272/2008 (KŽP/GHS)

Skin Corr. 1A, H314

Klasifikacija pagal Direktyvą 1999/45/EB [DPD]

Pagal Direktyvą 1999/45/EB ir jos pakeitimus šis produktas yra klasifikuojamas kaip pavojingas.

Klasifikacija : C; R35

Pavojai žmonių sveikatai : Stipriai nudegina.

Pirmiau nurodytų R frazių ar H teiginių pilnas tekstas pateiktas 16 skyriuje.

Smulkesnės informacijos apie poveikį sveikatai ir simptomus žr. 11-me skyriuje.

2.2 Ženklavimo elementai

Pavojaus piktogramos :



Signalinis žodis : Pavojinga
Sudėtyje yra : Azoto rūgštis
Sieros rūgštis

2 SKIRSNIS. Galimi pavojai

Pavojingumo frazės : H314 Smarkiai nudegina odą ir pažeidžia akis.

Atsargumo frazės

Prevencinės : P280 - Mūvėti apsaugines pirštines ir akių/veido apsaugos priemones.

Atoveikis : P303 + P361 + P353 - PATEKUS ANT ODOS (arba plaukų): Nedelsiant nuvilkti visus užterštus drabužius. Odą nuplauti vandeniu ar čiurkšle.
P305 + P351 + P338 - PATEKUS Į AKIS: Atsargiai plauti vandeniu kelias minutes. Išimti kontaktinius lęšius, jeigu jie yra ir jeigu lengvai galima tai padaryti. Toliau plauti akis.
P310 - Nedelsiant skambinti į APSINUODIJIMŲ KONTROLĖS IR INFORMACIJOS BIURĄ arba kreiptis į gydytoją.

2.3 Kiti pavojai

Kiti neklasifikuojami pavojai : Netaikoma.

3 SKIRSNIS. Sudėtis arba informacija apie sudedamąsias dalis

3.2 Mišiniai

Produkto/ingrediento pavadinimas	Identifikatoriai	%	Klasifikacija		Tipas
			67/548/EEB	Reglamentas (EB) Nr. 1272/2008 [CLP]	
Azoto rūgštis	REACH #: 01-2119487297-23 EB: 231-714-2 CAS Nr.: 7697-37-2 Indeksas: 007-004-00-1	5-20	O; R8 C; R35	Ox. Liq. 3, H272 Skin Corr. 1A, H314	[1] [2]
Sieros rūgštis	REACH #: 01-2119458838-20 EB: 231-639-5 CAS Nr.: 7664-93-9 Indeksas: 016-020-00-8	5-15	C; R35	Skin Corr. 1A, H314	[1] [2]
Fosforo rūgštis	REACH #: 01-2119485924-24 EB: 231-633-2 CAS Nr.: 7664-38-2 Indeksas: 015-011-00-6	<10	C; R34	Acute Tox. 3, H331 Skin Corr. 1B, H314	[1] [2]
			Pilną aukščiau minimų Rizikos frazių tekstą rasite 16 skyriuje.	Pilnas pirmiau nurodytų H teiginių tekstas pateiktas 16 skyriuje.	

Pagal šiuo metu turimą informaciją produkte nėra papildomų sudėtinių medžiagų, kurios naudojamomis koncentracijomis būtų klasifikuojamos kaip pavojingos sveikatai ar aplinkai, todėl šiame skyriuje duomenų apie tai nepateikiama.

Tipas

[1] Medžiaga, klasifikuojama kaip pavojinga sveikatai ar aplinkai

[2] Medžiaga, kurios poveikis darbo vietoje yra ribojamas

[3] Medžiaga atitinka PBD kriterijų pagal Reglamentą (EB) Nr. 1907/2006, XIII Priedą

[4] Medžiaga atitinka vPvB kriterijų pagal Reglamentą (EB) Nr. 1907/2006, XIII Priedą

4 SKIRSNIS. Pirmosios pagalbos priemonės

4.1 Pirmosios pagalbos priemonių aprašymas

- Patekus į akis** : Tuoj pat skalaukite akis dideliu vandens kiekiu, retkarčiais pakeldami akių viršutinį ir apatinį vokus. Patikrinkite, ar yra kontaktiniai lęšiai; jei yra – išimkite juos. Plaukite ne mažiau, kaip 15 minučių. Cheminius nudegimus nedelsiant turi gydyti gydytojas. Nedelsdami kreipkitės medicininės pagalbos. Skambinkite į apsinuodijimų kontrolės ir informacijos biurą ar gydytojui.
- Įkvėpus** : Išnešti nukentėjusį į gryną orą; jam būtina ramybė ir padėtis, leidžianti laisvai kvėpuoti. Jei asmuo nekvėpuoja, jei kvėpuoja netolygiai ar kvėpavimas sustoja, darykite dirbtinį kvėpavimą arba apmokytas personalas turi užtikrinti dirbtinį kvėpavimą deguonimi. Jei apnuodytasis prarado sąmonę, paguldykite jį ir nedelsdami kreipkitės medikų pagalbos. Užtikrinkite atvirą kelią orui patekti. Atpalaiduokite ankštas aprangos detales, pavyzdžiui, apykale, kaklaraištį, diržą ar juosmenį. Įkvėpus degimo metu susidariusius skaidymosi produktus, simptomai gali atsirasti vėliau. Nedelsdami kreipkitės medicininės pagalbos. Skambinkite į apsinuodijimų kontrolės ir informacijos biurą ar gydytojui.
- Susilietus su oda** : Nuplaukite užterštą odą vandeniu ir muilu. Nusivilkite suterštus drabužius ir nusiaukite. Plaukite ne mažiau, kaip 15 minučių. Cheminius nudegimus nedelsiant turi gydyti gydytojas. Prieš naudodami išskalbkite suterštus drabužius. Kruopščiai nuvalykite batus prieš apsiaudami pakartotinai. Nedelsdami kreipkitės medicininės pagalbos. Skambinkite į apsinuodijimų kontrolės ir informacijos biurą ar gydytojui.
- Prarijus** : Išskalaukite burną vandeniu. Jei yra, išimkite dantų protezus. Prarijus medžiagą, jei apsinuodijęs asmuo yra sąmoningas, duokite jam po truputį gerti vandens. Nustokite girdyti, jei žmogų pykina, nes vėmimas gali būti pavojingas. Nesukelkite vėmimo, nebent taip būtų nurodęs medicinos personalas. Kilus vėmimui galvą reikia laikyti taip, kad išsvemtos masės nepatektų į plaučius. Cheminius nudegimus nedelsiant turi gydyti gydytojas. Niekada nieko neduokite į burną netekusiam sąmonės asmeniui. Jei apnuodytasis prarado sąmonę, paguldykite jį ir nedelsdami kreipkitės medikų pagalbos. Užtikrinkite atvirą kelią orui patekti. Atpalaiduokite ankštas aprangos detales, pavyzdžiui, apykale, kaklaraištį, diržą ar juosmenį. Išnešti nukentėjusį į gryną orą; jam būtina ramybė ir padėtis, leidžianti laisvai kvėpuoti. Nedelsdami kreipkitės medicininės pagalbos. Skambinkite į apsinuodijimų kontrolės ir informacijos biurą ar gydytojui.
- Pirmąją pagalbą teikiančių asmenų apsaugos priemonės** : Negalima imtis jokių veiksmų, jei tai kelia pavojų personalui ir neturint tam tinkamo paruošimo. Jei įtariama, kad garų dar yra likę, gelbėtojas privalo dėvėti tinkamą kaukę arba naudotis autonominiu kvėpavimo aparatu. Prieš nusivilkdami užterštus rūbus, kruopščiai juos nuplaukite vandeniu arba mūvėkite pirštines.

4.2 Svarbiausi simptomai ir poveikis (ūmus ir uždelstas)

Galimas ūmus poveikis sveikatai

- Patekus į akis** : Smarkiai pažeidžia akis.
- Įkvėpus** : Gali išskirti stipriai dirginančias ar ėsdinančias kvėpavimo takus dujas, garus.
Sąlytis su skaidymosi produktais gali pakenkti sveikatai. Po poveikio gali išsivystyti sunkūs atokūs sveikatos sutrikimai.
- Susilietus su oda** : Stipriai nudegina.
- Prarijus** : Gali nudeginti burną, gerklę ir skrandį.

Viršytos ekspozicijos požymiai/simptomai

- Patekus į akis** : Poveikio sukelti simptomai gali būti tokie:
skausmas
ašarojimas
paraudimas
- Įkvėpus** : Poveikio sukelti simptomai gali būti tokie:
kvėpavimo takų dirginimas
kosulys

4 SKIRSNIS. Pirmosios pagalbos priemonės

- Susilietus su oda** : Poveikio sukelti simptomai gali būti tokie:
skausmas ar dirginimas
paraudimas
gali susidaryti pūslės
- Prarijus** : Poveikio sukelti simptomai gali būti tokie:
pilvo skausmai

4.3 Nurodymas apie bet kokios neatidėliotinos medicinos pagalbos ir specialaus gydymo reikalingumą

- Pastabos gydytojui** : Įkvėpus degimo metu susidariusius skaidyrosi produktus, simptomai gali atsirasti vėliau.
- Specifinis gydymas** : Specifinio gydymo nėra.

5 SKIRSNIS. Priešgaisrinės priemonės

5.1 Gesinimo priemonės

- Tinkama gesinimo terpė** : ***In case of fire, use water spray (fog), foam, dry chemical, or CO₂.***
- Netinkama gesinimo terpė** : Nežinoma.

5.2 Specialūs medžiagos ar mišinio keliami pavojai

- Medžiagos ar mišinio keliami pavojai** : Ugnyje ar įkaitinus padidėja slėgimas, ir konteineris gali sprogti.
- Pavojingi užsiliepsnojančios produktai** : Skilimo produktuose gali būti tokios medžiagos:
azoto oksidai
sieros oksidai
fosforo oksidai

5.3 Patarimai gaisrininkams

- Specialiosios atsargumo priemonės ugniagesiams** : Kilus gaisrui, skubiai evakuokite visus žmones iš įvykio vietos. Negalima imtis jokių veiksmų, jei tai kelia pavojų personalui ir neturint tam tinkamo paruošimo.
- Speciali apsauginė įranga gaisro gesintojams** : Gaisrininkai privalo naudotis atitinkama apsaugos įranga ir autonominiu kvėpavimo aparatu (SCBA) su visą veidą dengiančia kauke, užtikrinančia teigiamą slėgį.

6 SKIRSNIS. Avarijų likvidavimo priemonės

6.1 Asmens atsargumo priemonės, apsaugos priemonės ir skubios pagalbos procedūros

- Avarijos likvidavime nedalyvaujančiam personalui** : Negalima imtis jokių veiksmų, jei tai kelia pavojų personalui ir neturint tam tinkamo paruošimo. Neleiskite įeiti pašaliniam ir apsaugos priemonių nenaudojančiam personalui. ***Try to avoid touching or walking through spill material.*** Neįkvėpkite garų ar miglos. Užtikrinkite tinkamą ventilaciją. Kai ventilacija nepakankama, naudokitės tinkamu respiratoriumi. Naudokite tinkamas asmenines apsaugines priemones.
- Gelbėtojams** : Jei tvarkant išsiliejusią medžiagą reikalingi specialūs drabužiai, atsižvelkite į visą 8 skirsnyje pateiktą informaciją apie tinkamas ir netinkamas medžiagas. Taip pat žiūrėkite informaciją, pateiktą skyrelyje „Avarijos likvidavime nedalyvaujančiam personalui“.

6.2 Ekologinės atsargumo priemonės

- : Sekite, kad išpilta medžiaga nepasklistų į aplinką, kad nepatektų į gruntą, paviršiaus vandentakius, nutekamuosius bei kanalizacijos vamzdžius. Jei aplinka (kanalizacija, vandentakiai, dirva arba oras) buvo užteršta šiuo produktu, praneškite atitinkamoms valdžios institucijoms.

6 SKIRSNIS. Avarijų likvidavimo priemonės

6.3 Izoliavimo ir valymo procedūros bei priemonės

- Nedidelis išsipylimas** : Jei nerizikinga, sustabdykite nutekėjimą. Pašalinkite konteinerius iš išsiliejimo vietos. Jei tirpus vandenyje, praskieskite vandeniu ir nušluostykite. Pasirinktinai, jei tirpi vandenyje, absorbuokite sausa inertiška medžiaga ir patalpinkite į tinkamą atliekų šalinimo talpą.
- Didelis išsipylimas** : Jei nerizikinga, sustabdykite nutekėjimą. Pašalinkite konteinerius iš išsiliejimo vietos. Prie išpiltos medžiagos priartėkite pavėjui. Neleiskite patekti į nutekamuosius vamzdžius, vandentakius, rūsius ar uždaras patalpas. Nuplaukite išsiliejusią medžiagą į uždara nuotekų valymo sistemą arba elkites kaip toliau nurodyta. Sutabdykite ir surinkite išsipyliusią medžiagą nedegiomis sugeriančiomis medžiagomis, pvz., smėliu, žeme, vermikulitu, diatomitine žeme ir supilkite į konteinerį, kad ji vėliau, laikantis vietos taisyklių, būtų pašalinta (žr. 13-ą skyrių). Išsiliejusią medžiagą galima neutralizuoti natrio karbonatu, natrio hidrokarbonatu arba natrio hidroksidu. Užteršta absorbuojanti medžiaga gali sukelti tokį pat pavojų, kaip ir išsiliejęs produktas

- 6.4 Nuoroda į kitus skirsnius** : Avarinės pagalbos kontaktinė informacija pateikta 1 skirsnyje. Informacija apie tinkamas asmenines apsaugines priemones pateikta 8 Skirsnyje. Papildoma informacija apie atliekų tvarkymą pateikta 13 skirsnyje.

7 SKIRSNIS. Naudojimas ir sandėliavimas

Šiame skyriuje pateiktoje informacijoje yra bendri patarimai ir nurodymai. Bet kurios su vartotoju susijusios informacijos, pateikiamos poveikio scenarijuje (-uose), atveju reiktų žiūrėti į 1 skyriuje pateiktą grafą nustatyti naudojimo būdai.

7.1 Su saugiu tvarkymu susijusios atsargumo priemonės

- Apsaugos priemonės** : Naudokite tinkamas asmens apsaugos priemones (8-as skyrius). Sekite, kad nepatektų į akis, ant odos ar drabužių. Neįkvėpkite garų ar miglos. Neprarykite. Jei normaliai naudojant medžiaga kelia pavojų kvėpavimo takams, dirbkite tik tinkamai vėdinami patalpą arba užsidėkite tinkamą respiratorių. Laikykite originaliame inde ar kitame tam tikslui pripažintame tinkamu inde, pagamintame iš suderinamos medžiagos; jei nenaudojate, indą sandariai uždarykite. Laikykite atokiai nuo šarmų.
- Patarimas dėl bendros profesinės higienos** : Prieš valgydami, gerdami ir rūkydami darbuotojai privalo plauti rankas. Taip pat susipažinkite su 8 skirsnyje pateikta papildoma informacija apie higienos priemones.

7.2 Saugaus sandėliavimo sąlygos, įskaitant visus nesuderinamumus

- : Saugokite nuo -20 iki 40°C temperatūroje (-4 iki 104°F). Saugokite pagal vietos taisyklių reikalavimus. Laikykite originalioje pakuotėje, apsaugotoje nuo tiesioginių saulės spindulių, sausoje, vėsioje ir gerai vėdinamoje patalpoje, atokiau nuo nesuderinamų medžiagų (žiūr. 10 dalį) bei maisto ir gėrimų. Atskirkite nuo šarmų. Iki naudojant konteinerius laikykite sandariai uždarytus ir užplombuotus. Konteinerius, kurie buvo atidaryti, reikia hermetiškai uždaryti ir laikyti vertikaliai, kad iš jų neišsilietų medžiaga. Nelaikykite pakuotėse be etikečių. Naudoti tinkamą pakuotę aplinkos taršai išvengti.

7.3 Konkretus (-ūs) galutinio naudojimo būdas (-ai)

- Rekomendacijos** : ***Not applicable until Exposure Scenarios for substances become available.***
- Pramonės sektoriui būdingi sprendimai** : ***Not applicable until Exposure Scenarios for substances become available.***

8 SKIRSNIS. Poveikio prevencija (asmens apsauga)

8.1 Kontrolės parametrai

Poveikio darbo vietoje ribos

Produkto/ingrediento pavadinimas	Ribinės poveikio vertės
Azoto rūgštis	Lietuvos Higienos Normos HN 23 (Lietuva, 10/2007). TPRV: 2.6 mg/m ³ 15 minutė (-ės). TPRV: 1 d/mln 15 minutė (-ės).
Sieros rūgštis	Lietuvos Higienos Normos HN 23 (Lietuva, 10/2007). TPRV: 3 mg/m ³ 15 minutė (-ės). Forma: rūkas, įkvepiama dalis IPRV: 0.05 mg/m ³ 8 valanda (-os). Forma: rūkas, įkvepiama dalis
Fosforo rūgštis	Lietuvos Higienos Normos HN 23 (Lietuva, 10/2007). TPRV: 2 mg/m ³ 15 minutė (-ės). IPRV: 1 mg/m ³ 8 valanda (-os).

Išvestiniai poveikio lygiai

No DNELs available for the mixture.

Numatomos poveikio koncentracijos

No PNECs available for the mixture.

8.2 Poveikio kontrolė

Tinkamos inžinerinės kontrolės priemonės : Jei naudojimo metu susidaro dulkės, dūmai, dujos, garai arba migla, naudokitės proceso aplinką ribojančiomis priemonėmis, vietinė ištraukiamąja ventiliacija ar kitomis techninėmis priemonėmis, kad poveikis darbuotojams neviršytų rekomenduojamų ar nustatytų ribų.

Asmeninės apsaugos priemonės

Higienos priemonės : Pavartoję cheminius gaminius, prieš valgydami, rūkydami, naudodamiesi tualetu bei darbo laikotarpio pabaigoje plaukite rankas, dilbius ir veidą. Potencialiai užterštus drabužius reikia nusivilkti tam tikru būdu. Prieš naudodami išskalbkite suterštus drabužius. Užtikrinkite, kad šalia darbo vietos būtų įrengti akių plovimo įrenginiai ir saugos dušai.

Akių ir (arba) veido apsauga (EN 166) : ***Highly recommended*** : Apsauginiai akiniai. Visą veidą dengianti kaukė.

Odos apsauga

Rankų apsauga (EN 374) : ***Highly recommended*** : Pirštinės - butilintos gumos pirštinės , gumos pirštinės (***Breakthrough time:*** 1 - 4 val) .

Kūno apsauga (EN 14605) : Prieš pradėdant dirbti su šiuo produktu, asmens apsaugos įranga kūnui turi būti parinkta, priklausomai nuo planuojamos vykdyti užduoties ir su ja susijusios rizikos, bei gautas specialisto pritarimas.

Kita odos apsauga : Atsižvelgiant į atliekamą užduotį ir susijusius pavojus prieš pradėdant darbą su šiuo gaminiu reikia pasirinkti ir specialistas turi patvirtinti tinkamą avalinę ir papildomas odos apsaugos priemones.

Kvėpavimo sistemos apsauga (EN 143, 14387) : Naudokitės gerai prigulančiu, orą gryninančiu ar oru maitinamu respiratoriumi, atitinkančiu aprobuotų standartų reikalavimus, jei rizikos įvertinimas parodė, kad toks yra reikalingas. Respiratorių reikia pasirinkti remiantis žinomu ar numanomu dozės lygiu, produkto kenksmingumu ir pasirinkto respiratoriaus saugaus funkcionavimo apribojimais.

Šiluminiai pavojai : Netaikoma.

Poveikio aplinkai kontrolė : Reikia tikrinti emisijas iš ventiliacijos arba darbo proceso įrangos, kad būtų užtikrintas jų atitikimas aplinkosaugos teisės aktų reikalavimams. Kai kuriais atvejais, siekiant sumažinti emisiją iki priimtino lygio, gali tekti įrengti garų plautuvus, filtrus ar modifikuoti darbo proceso įrangą.

9 SKIRSNIS. Fizinės ir cheminės savybės

9.1 Informacija apie pagrindines fizines ir chemines savybes

Išvaizda

Fizikinė būseną	: Skystis.
Spalva	: Bepalvis.
Kvapą	: Bekvapis.
Kvapo slenkstis	: Mišiniui netaikoma ir/arba nenustatyta.
pH	: 1 iki 1.5 [Konc. (%): 100%]
Lydimosi temperatūra / užšalimo temperatūra	: Mišiniui netaikoma ir/arba nenustatyta.
Pradinė virimo temperatūra ir virimo intervalas	: Mišiniui netaikoma ir/arba nenustatyta.
Pliūpsnio temperatūra	: > 100°C temperatūroje Produktas nepalaiko degimo.
Garavimo greitis	: Mišiniui netaikoma ir/arba nenustatyta.
Degumas (kietos medžiagos, dujos)	: Mišiniui netaikoma ir/arba nenustatyta.
Degimo laikas	: Mišiniui netaikoma ir/arba nenustatyta.
Degimo greitis	: Mišiniui netaikoma ir/arba nenustatyta.
Viršutinė ir apatinė degumo ar sprogo ribos	: Mišiniui netaikoma ir/arba nenustatyta.
Garų slėgis	: Mišiniui netaikoma ir/arba nenustatyta.
Garų tankis	: Mišiniui netaikoma ir/arba nenustatyta.
Santykinis tankis	: 1.18 iki 1.22
Tirpumas (-ai)	: Lengvai tirpi tokiose medžiagose: šaltas vanduo ir karštas vanduo.
Pasiskirstymo koeficientas n-oktanolis/vanduo	: Mišiniui netaikoma ir/arba nenustatyta.
Savaiminio užsiliepsnojimo temperatūra	: Mišiniui netaikoma ir/arba nenustatyta.
Skaidymosi temperatūra	: Mišiniui netaikoma ir/arba nenustatyta.
Klampa	: Mišiniui netaikoma ir/arba nenustatyta.
Sprogstamumas	: Netaikoma.
Oksidacinės savybės	: Taip.

9.2 Kita informacija

Papildomos informacijos nėra.

10 SKIRSNIS. Stabilumas ir reaktingumas

10.1 Reaktingumas	: Specialių bandymų duomenų apie šio gaminio ar jo ingredientų reaktyvumą nėra.
10.2 Cheminis stabilumas	: Produktas yra stabilus.
10.3 Pavoingų reakcijų galimybė	: Normaliomis laikymo ir naudojimo sąlygomis pavojingos reakcijos nevyksta.
10.4 Vengtinios sąlygos	: Jokių specialių duomenų nėra.
10.5 Nesuderinamos medžiagos	: Labai stipriai reaguoja arba nesuderinama su šiomis medžiagomis: organinės medžiagos, šarmai ir drėgmė.

10 SKIRSNIS. Stabilumas ir reakingumas

10.6 Pavojingi skilimo produktai : Normaliomis saugojimo ir naudojimo sąlygomis pavojingų skilimo produktų neturėtų susidaryti.

11 SKIRSNIS. Toksikologinė informacija**11.1 Informacija apie toksinį poveikį****Ūmus toksiškumas**

Produkto/ingrediento pavadinimas	Rezultatas	Rūšys	Dozė	Poveikis
Fosforo rūgštis	LC50 Įkvėpus Dulkės ir rūkas	Žiurkė	0.962 mg/l	4 val
	LD50 Odos	Žiurkė	>2000 mg/kg	-
	LD50 Oralinis	Žiurkė	>2000 mg/kg	-

Išvada/santrauka : Duomenų apie žymų poveikį ar didelį pavojų nėra.

Ūmaus toksiškumo įvertinimas

Medžiagos įvedimo būdas	Ūmaus toksiškumo ekvivalento (Acute Toxicity Equivalent - ATE) reikšmė
Įkvėpus (dulkės ir aerosoliai)	12.83 mg/l

Sudirginimas/ėsdinimas

Išvada/santrauka : Duomenų apie žymų poveikį ar didelį pavojų nėra.

Jautrinanti medžiaga

Išvada/santrauka : Duomenų apie žymų poveikį ar didelį pavojų nėra.

Mutageniškumas

Išvada/santrauka : Duomenų apie žymų poveikį ar didelį pavojų nėra.

Kancerogeniškumas

Išvada/santrauka : Duomenų apie žymų poveikį ar didelį pavojų nėra.

Toksiškumas reprodukcijai

Išvada/santrauka : Duomenų apie žymų poveikį ar didelį pavojų nėra.

Teratogeniškumas

Išvada/santrauka : Duomenų apie žymų poveikį ar didelį pavojų nėra.

Toksiškumas konkrečiam organui (vienkartinis poveikis)

Duomenų apie žymų poveikį ar didelį pavojų nėra.

Toksiškumas konkrečiam organui (daugkartinis poveikis)

Duomenų apie žymų poveikį ar didelį pavojų nėra.

Užspringimo pavojus

Duomenų apie žymų poveikį ar didelį pavojų nėra.

Informacija apie galimus poveikio būdus : Duomenų apie žymų poveikį ar didelį pavojų nėra.

Galimas ūmus poveikis sveikatai

Įkvėpus : Gali išskirti stipriai dirginančias ar ėsdinančias kvėpavimo takus dujas, garus.
Sąlytis su skaidyrosi produktais gali pakenkti sveikatai. Po poveikio gali išsivystyti sunkūs atokūs sveikatos sutrikimai.

Prarijus : Gali nudeginti burną, gerklę ir skrandį.

Susilietus su oda : Stipriai nudegina.

Patekus į akis : Smarkiai pažeidžia akis.

Simptomai, susiję su fizinėmis, cheminėmis ir toksikologinėmis savybėmis

Įkvėpus : Jokių specialių duomenų nėra.

11 SKIRSNIS. Toksikologinė informacija

- Prarijus** : Poveikio sukelti simptomai gali būti tokie:
pilvo skausmai
- Susilietus su oda** : Poveikio sukelti simptomai gali būti tokie:
skausmas ar dirginimas
paraudimas
gali susidaryti pūslės
- Patekus į akis** : Poveikio sukelti simptomai gali būti tokie:
skausmas
ašarojimas
paraudimas

Trumpalaikis ir ilgalaikis poveikis gali sukelti uždelstą, greitą, o taip ir pat lėtinį poveikį sveikatai**Trumpalaikis poveikis**

Galimi tiesioginiai padariniai : Duomenų apie žymų poveikį ar didelį pavojų nėra.

Galimi uždelsti padariniai : Duomenų apie žymų poveikį ar didelį pavojų nėra.

Ilgalaikis poveikis

Galimi tiesioginiai padariniai : Duomenų apie žymų poveikį ar didelį pavojų nėra.

Galimi uždelsti padariniai : Duomenų apie žymų poveikį ar didelį pavojų nėra.

Galimas lėtinis poveikis sveikatai

- Išvada/santrauka** : Duomenų apie žymų poveikį ar didelį pavojų nėra.
- Bendrybės** : Duomenų apie žymų poveikį ar didelį pavojų nėra.
- Kancerogeniškumas** : Duomenų apie žymų poveikį ar didelį pavojų nėra.
- Mutageniškumas** : Duomenų apie žymų poveikį ar didelį pavojų nėra.
- Teratogeniškumas** : Duomenų apie žymų poveikį ar didelį pavojų nėra.
- Poveikis vystymuisi** : Duomenų apie žymų poveikį ar didelį pavojų nėra.
- Poveikis vaisingumui** : Duomenų apie žymų poveikį ar didelį pavojų nėra.
- Kita informacija** : Duomenų apie žymų poveikį ar didelį pavojų nėra.

12 SKIRSNIS. Ekologinė informacija**12.1 Toksiškumas**

Produkto/ingrediento pavadinimas	Rezultatas	Rūšys	Poveikis
Azoto rūgštis	Ūmus LC50 72 mg/l	Žuvis	96 val
Sieros rūgštis	Ūmus LC50 22 mg/l	Žuvis	96 val
Fosforo rūgštis	Ūmus LC50 75.1 mg/l	Žuvis	96 val

Išvada/santrauka : Duomenų apie žymų poveikį ar didelį pavojų nėra.

12.2 Patvarumas ir skaidomumas:

Išvada/santrauka : Mainly inorganic product. Biodegradation information refers only to organic component(s).

12.3 Bioakumuliacijos potencialas

Produkto/ingrediento pavadinimas	LogP _{ov}	BCF	Potencialus

12 SKIRSNIS. Ekologinė informacija

Azoto rūgštis	-0.21	-	žemas
---------------	-------	---	-------

12.4 Judumas dirvožemyje

Grunto/Vandens pasiskirstymo koeficientas (K_{oc}) : Mišinio nenumatyta.

Judrumas : Mišinio nenumatyta.

12.5 PBT ir vPvB vertinimo rezultatai

PBT : Netaikoma.

vPvB : Netaikoma.

12.6 Kitas nepageidaujamas poveikis : Duomenų apie žymų poveikį ar didelį pavojų nėra.

13 SKIRSNIS. Atliekų tvarkymas

Šiame skyriuje pateiktoje informacijoje yra bendri patarimai ir nurodymai. Bet kurios su vartotoju susijusios informacijos, pateikiamos poveikio scenarijuje (-uose), atveju reiktų žiūrėti į 1 skyriuje pateiktą grafiką nustatyti naudojimo būdai.

13.1 Atliekų tvarkymo metodai**Gaminys**

Šalinimo metodai : Reikia vengti atliekų susidarymo, ar kiek įmanoma jų sumažinti. Tuščiose pakuotėse ar įdėkluose gali išlikti produkto likučių. Atliekos ir pakuotė turi būti saugiai pašalintos. Didelių šio gaminio likučių atliekų negalima išmesti į buitinę kanalizaciją. Juos reikia apdoroti tinkamame nuotekų valymo įrenginyje. Likučius ir perdirbimui netinkamus produktus šalinkite pagal sutartį su atliekų tvarkymo licenciją turinčiu rangovu. Šio produkto, jo tirpalų ar kitų jo formų atliekų šalinimas turi visais atvejais atitikti gamtos apsaugos reikalavimus bei vietos valdžios nustatytas atliekų tvarkymo taisykles. Sekite, kad išpilta medžiaga nepasklistų į aplinką, kad nepatektų į gruntą, paviršiaus vandentakius, nutekamuosius bei kanalizacijos vamzdžius.

Pavojingos atliekos : Taip.

Europos atliekų katalogas (EWC)

Atliekų kodas	Atliekų žymėjimas
20 01 14*	rūgštys





Pakavimas

Šalinimo metodai : Reikia vengti atliekų susidarymo, ar kiek įmanoma jų sumažinti. Pakuotės atliekos turėtų būti perdirbtos.

Specialios saugumo priemonės : Atliekos ir pakuotė turi būti saugiai pašalintos. Su tuščiomis neišvalytomis ar neišskalautomis pakuotėmis reikia dirbti atsargiai. Tuščiose pakuotėse ar įdėkluose gali išlikti produkto likučių. Sekite, kad išpilta medžiaga nepasklistų į aplinką, kad nepatektų į gruntą, paviršiaus vandentakius, nutekamuosius bei kanalizacijos vamzdžius.

14 SKIRSNIS. Informacija apie gabenimą

14 SKIRSNIS. Informacija apie gabenimą

	ADR/RID	ADN/ADNR	IMDG	IATA
14.1 JT numeris	UN3264	UN3264	UN3264	UN3264
14.2 JT teisingas krovinio pavadinimas	ÉDUS SKYSTIS, RŪGŠTINIS, NEORGANINIS, K.N. (Azoto rūgštis, Sieros rūgštis)	ÉDUS SKYSTIS, RŪGŠTINIS, NEORGANINIS, K.N. (Azoto rūgštis, Sieros rūgštis)	CORROSIVE LIQUID, ACIDIC, INORGANIC, N.O.S. (Nitric acid, Sulphuric acid)	Corrosive liquid, acidic, inorganic, n.o.s. (Nitric acid, Sulphuric acid)
14.3 Gabenimo pavojingumo klasė (-s)	8 	8 	8 	8 
14.4 Pakuotės grupė	II	II	II	II
14.5 Pavojus aplinkai	Ne.	Ne.	No.	No.
14.6 Specialios atsargumo priemonės naudotojams	Jokių.	Jokių.	None.	None.

14.7 Nesupakuotų krovinių : Netaikoma.
vežimas pagal MARPOL
73/78 II priedą ir IBC
kodeksą

15 SKIRSNIS. Informacija apie reglamentavimą

15.1 Su konkrečia medžiaga ar mišiniu susiję saugos, sveikatos ir aplinkos teisės aktai

ES Reglamentas (EB) Nr. 1907/2006 (REACH)

XIV Priedas - Autorizuojamų medžiagų sąrašas

Didelį susirūpinimą keliančios medžiagos

Neįrašytas nė vienas iš komponentų.

XVII Priedas - Tam tikrų : Netaikoma.

pavojingų cheminių medžiagų, jų mišinių ir gaminių gamybos, teikimo rinkai ir naudojimo apribojimai

Kiti ES teisės aktai

Sudėties deklaracija pagal Reglamentą (EB) Nr. 648/2004 dėl ploviklių:

Does not contain ingredients according to the detergent regulation 648/2004/EC.

15.2 Cheminės saugos vertinimas : Šiame gaminyje yra medžiagų, kurioms vis dar reikalingas cheminės saugos vertinimas.

16 SKIRSNIS. Kita informacija

☑ Pažymi informaciją, pasikeitusią nuo ankstesnio leidimo.

Sutrumpinimai ir akronimai : ADN/ADNR = Europos nuostatos dėl tarptautinio pavojingų krovinių vežimo vidaus vandens keliais
 ADR = Europos šalių sutartis dėl tarptautinio pavojingųjų krovinių vežimo kelių transportu
 ATE = Apskaičiuotas ūmus toksiškumas
 BCF = Biokoncentracijos veiksnys
 CLP = Reglamentas (EB) Nr. 1272/2008 dėl klasifikavimo, ženkinimo ir pakavimo
 DNEL = Išvestinė ribinė poveikio nesukelianti vertė
 DPD = Pavojingų preparatų direktyva [1999/45/EB]
 EK = Europos Komisija
 EUH teiginys = CLP-specifiniai teiginiai apie pavojų
 IATA = Tarptautinė oro transporto asociacija
 IBC = Nefasuotų krovinių vidutinis konteineris
 IMDG = Tarptautinis pavojingų krovinių gabenimas jūra
 LogPow = log oktanolio /pasiskirstymo koeficientas n-oktanolis/vanduo

MARPOL 73/78 = Tarptautinė konvencija dėl teršimo iš laivų prevencijos, 1973, pakeista 1978 m. Protokolu. ("Marpol" = jūros teršimas)
 OEL = Profesinio poveikio ribinis dydis
 PBT = Patvari, biologiškai besikaupianti ir toksiinė
 PNEC = Nuspėjama poveikio nesukelianti koncentracija
 REACH = Reglamentas dėl cheminių medžiagų registracijos, įvertinimo, autorizacijos ir apribojimo [Raglamnetas (EB) Nr. 1907/2006]
 RID = Pavojingų krovinių tarptautinio vežimo geležinkeliais taisyklės
 REACH # = REACH registracijos numeris
 IPsB = Labai patvari ir stipriai biologiškai besikaupianti

Procedūra naudota klasifikacijai nustatyti pagal Reglamentą (EB) Nr. 1272/2008 [CLP/GHS]

Klasifikacija	Pagrindimas
Skin Corr. 1A, H314	Remiantis bandymuose gautais duomenimis
Pilnas sutrumpintų H teiginių tekstas	: H272 H314 H331 Gali padidinti gaisrą, oksidatorius. Smarkiai nudegina odą ir pažeidžia akis. Toksiška įkvėpus.
Pilnas klasifikacijų [CLP/GHS, Reglamentas (EB) Nr. 1272/2008 dėl cheminių medžiagų ir mišinių klasifikavimo, ženkinimo ir pakavimo] tekstas	: Acute Tox. 3, H331 Ox. Liq. 3, H272 Skin Corr. 1A, H314 Skin Corr. 1B, H314 ŪMUS TOKSIŠKUMAS: Įkvėpus - 3 kategorija OKSIDUOJANTIEJI SKYSCIAI - 3 kategorija ODOS ĖSDINIMAS IR DIRGINIMAS - 1A kategorija ODOS ĖSDINIMAS IR DIRGINIMAS - 1B kategorija
Pilnas sutrumpintų R frazių tekstas	: R8- Gali užsidegti dėl sąveikos su galinčiomis degti medžiagomis. R34- Nudegina. R35- Stipriai nudegina.
Pilnas klasifikacijų [DSD/DPD, Pavojingų medžiagų direktyvos ir Pavojingų preparatų direktyvos] tekstas	: O - Oksiduojanti C - Ėsdinanti
Spausdinimo data	: 2013-01-09
Sudarymo data/ Peržiūrėta	: 2013-01-09
Ankstesnio leidimo data	: ankstesnės versijos nėra
Versija	: 2
Pastaba skaitytojui	

16 SKIRSNIS. Kita informacija

Pateikti teisingi duomenys apie receptūrą, naudotą gaminant produktą kilmės šalyje. Duomenys, standartai, reikalavimai keičiasi, o mes negalime kontroliuoti naudojimo sąlygų, todėl NEGARANTUOJAME, KAD ŠI INFORMACIJA IŠLIKS PILNA IR TIKSLI SPECIFINIAIS AR GALIM AIS NUMATYTI ATVEJ AIS.

1. SKIRSNIS MEDŽIAGOS ARBA MIŠINIO IR BENDROVĖS ARBA ĮMONĖS IDENTIFIKAVIMAS

1.1. Produkto identifikatorius

Jodoline

1.2 Medžiagos ar mišinio nustatyti naudojimo būdai ir nerekomenduojami naudojimo būdai

Spenių ir tešmens priežiūros priemonė po melžimo

1.3 Išsami informacija apie saugos duomenų lapo teikėją

Gamintojas, tiekėjas: AB „Higėja“

Gamintojo, tiekėjo adresas: Savanorių pr. 339a, LT-50120 Kaunas, telefonas +37037310727, faksas +37037310733 El.paštas higeja@higeja.lt

Už SDL-ą atsakingo asmens el.pašto adresas: ineta@higeja.lt

1.4 Pagalbos telefono numeris

Lietuvos apsinuodijimų kontrolės ir informacijos biuras visą parą: +37052362052, +37068753378

Interneto svetainė: www.apsinuodijau.lt

Bendras pagalbos telefonas: 112

2. SKIRSNIS. GALIMI PAVOJAI

2.1 Medžiagos ar mišinio klasifikavimas:

Klasifikavimas pagal Reglamentą (EB) Nr. 1272/2008

H318 1 kat., Smarkiai pažeidžia akis

2.2 Ženklavimo elementai

Klasifikavimas pagal Reglamentą (EB) Nr. 1272/2008

Signalinis žodis: **Pavojinga**

Pavojaus piktogramos:



GHS05

Pavojingumo frazės:

Smarkiai pažeidžia akis

Atsargumo frazės:

P101 Jeigu reikalinga gydytojo konsultacija, su savimi turėkite produkto talpyklą ar jo etiketę.



P102 Laikyti vaikams neprieinamoje vietoje.

P103 Prieš naudojimą perskaityti etiketę

P280 Mūvėti apsaugines pirštines/dėvėti apsauginius drabužius/naudoti akių (veido) apsaugos priemones.

P305+P351+P338 PATEKUS Į AKIS: Kelias minutes atsargiai plauti vandeniu. Išimti kontaktinius lęšius, jeigu jie yra ir jeigu lengvai galima tai padaryti. Toliau plauti akis.

P310 Nedelsiant skambinti į APSINUODIJIMŲ KONTROLĖS IR INFORMACIJOS BIURĄ arba kreiptis į gydytoją.

2.3 Kiti pavojai

PBT ar vPvB kriterijai: neatitinka

3. SKIRSNIS. SUDĖTIS ARBA INFORMACIJA APIE SUDEDAMĄSIAS DALIS

3.1 Medžiagos netaikoma

3.2 Mišiniai

Pavojingi komponentai:

CAS Nr.	EC Nr.	Cheminis pavadinimas	Masės dalis, %	REACH registracijos Nr.	Klasifikacija pagal Reglamento (EB) Nr. 1272/2008 reikalavimus
27306-90-7	Polimeras	Alkilo eterio karboksirūgštis	< 6	–	Dirgina odą, 2 kat., H315 Smarkiai pažeidžia akis, 1 kat., H318
7553-56-2	231-442-4	Jodas	< 1	01-2119485285-30	Kenksminga susilietus su oda 4 kat., H312 Kenksminga įkvėpus, 4 kat., H332 Labai toksiška vandens organizmams, 1 kat., H400

Papildomos nuorodos: Nurodytų rizikos frazių turinio ieškoti 16 skirsnyje.

4. SKIRSNIS. PIRMOSIOS PAGALBOS PRIEMONĖS

4.1 Pirmosios pagalbos priemonių aprašymas

Bendra informacija: užterštus drabužius būtina nusivilkti, prieš naudojant kitą kartą/išvalyti naudojant atitinkamas plovimo/valymo priemones. Būtina naudoti asmenines apsaugos priemones teikiant pirmąją pagalbą nukentėjusiems.

Įkvėpus: simptomai (kosulys, dusulys, galvos svaigimas). Pacientą perkelti į gryną orą ir pasodinti pusiau gulomis. Laikyti šiltai ir ramiai. Kreiptis į gydytoją.

Patekus ant odos: nedelsiant pašalinti drabužius ir gerai nuplauti dideliu kiekiu vandens. Esant odos pakenkimui, kreiptis į gydytoją.

Patekus į akis: pakėlus akių vokus, nedelsiant gerai praplauti vandeniu mažiausiai 15 minučių, jeigu simptomai neišnyksta kreiptis į gydytoją.

Prarijus: NESKATINTI vėmimo. Duoti išgerti didelį kiekį vandens. NEDUOTI neutralizuojančių medžiagų. Kreiptis į gydytoją ir parodyti saugos duomenų lapą arba etiketę.



4.2 Svarbiausi simptomai ir poveikis (ūmus ir uždelstas)

Įkvėpus: ilgas buvimas prastai vėdinamoje vietoje gali sukelti viršutinių kvėpavimo takų dirginimą

Patekus ant odos: gali dirginti odą

Patekus į akis: smarkiai pažeidžia akis

Prarijus: gali sudirginti gleivinę

4.3 Nurodymas apie bet kokios neatidėliotinos medicinos pagalbos ir specialaus gydymo reikalingumą

Kreiptis į gydytoją. Vanduo ir galimybė nusiplauti akis turėtų būti lengvai prieinami.

5. SKIRSNIS. PRIEŠGAISRINĖS PRIEMONĖS

5.1 Gesinimo priemonės

Vanduo, putos, anglies dioksidas, sausas smėlis

Gesinimo priemonės, kurių negalima naudoti dėl saugos priežasčių: Nežinomos.

5.2 Specialūs medžiagos ar mišinio keliami pavojai

Nėra degus

5.3 Patarimai gaisrininkams

Naudoti autonominius kvėpavimo aparatus ir apsauginius drabužius. Gaisro atveju perspėti žmones šalia.

Evakuoti neapsaugotus darbuotojus iš pavojingos zonos. Jei įmanoma, pašalinti pakuotes nuo ugnies ir aukštos temperatūros poveikio. Vanduo gali būti naudojamas ugnies gesinimui. Nesudegę likučiai turi būti pašalinti.

6. SKIRSNIS. AVARIJŲ LIKVIDAVIMO PRIEMONĖS

6.1 Asmens atsargumo priemonės, apsaugos priemonės ir skubios pagalbos procedūros

Avarijos likvidavime nedalyvaujančiam personalui: kvėpavimo aparatai, apsauginės pirštinės, apsauginiai akiniai.

Gelbėtojams: kvėpavimo aparatai, apsauginės pirštinės, apsauginiai drabužiai, apsauginiai akiniai. Vengti patekimo į akis ir ant odos. Užtikrinti tinkamą ventiliaciją.

6.2 Ekologinės atsargumo priemonės

Nėra duomenų

6.3 Izoliavimo ir valymo procedūros bei priemonės

Patekus į aplinką informuoti avarinę tarnybą. Laikyti atokiai nuo uždegimo šaltinių. Vengti išsiliejimo į kanalizaciją, paviršinį ar gruntinį vandenį. Išvalytas medžiagas šalinti kaip pavojingas atliekas. Nukenksminti užterštą vietą vandeniui.

6.4 Nuoroda į kitus skirsnius

Žiūrėti 8 ir 13 skirsnius.



7. SKIRSNIS. TVARKYMAS IR SANDĖLIAVIMAS

7.1 Su saugiu tvarkymu susijusios atsargumo priemonės

Reikia elgtis atsargiai dirbant su šiuo produktu. Naudokite 8 skirsnyje nurodytas asmenines apsaugos priemones. Vengti patekimo į akis.

Po naudojimo pakuotę laikyti sandariai uždarytą. Laikyti atokiau nuo neinformuotų apie šį produktą žmonių. Naudokite tinkamą vėdinimą.

7.2 Saugaus sandėliavimo sąlygos, įskaitant visus nesuderinamumus

Nelaikykite ant saulės spindulių. Laikyti atokiau nuo karščio, kibirkščių, liepsnos ir užsidegimo šaltinių, uždaroje, sausose, gerai vėdinamose patalpose sandariai uždarytą. Laikymo temperatūra 5–25 °C.

Netinkamos (nesuderinamos) kartu sandėliuoti cheminės medžiagos: nežinomos

7.3 Konkretus (-ūs) galutinio naudojimo būdas (-ai)

8. SKIRSNIS. POVEIKIO KONTROLĖ/ASMENS APSAUGA

8.1 Kontrolės parametrai

HN 23:2011 „Cheminių medžiagų ribiniai dydžiai. Matavimo ir poveikio vertinimo bendrieji reikalavimai“

Alkilo eterio karboksirūgšties ribinių dydžių nerasta

Cheminė medžiaga		Ribinis dydis						*Pastabos
		Ilgalaikio poveikio ribinis dydis (IPRD)		Trumpalaikio poveikio ribinis dydis (TPRD)		Neviršytinas ribinis dydis (NRD)		
Pavadinimas	CAS Nr	mg/m ³	ppm	mg/m ³	ppm	mg/m ³	ppm	
Jodas	7553-56-2	-	-	-	-	1	0.1	0

Pastaba: * Ūmus poveikis

8.2 Poveikio kontrolė

Techninės priemonės: tiekiamoji-ištraukiamoji ventiliacija.

Kvėpavimo takų apsauginės priemonės: kvėpavimo apsaugos priemonės dėvėti nebūtina.

Rankų ir odos apsauginės priemonės: Dėvėti pirštinių nėra būtina.

Akių apsauginės priemonės: hermetiški akiniai, apsauginis veido skydelis. Aprūpinti švariu vandeniu akių plovimui.

Kitos odos apsauginės priemonės: darbo drabužiai, avalynė.

Asmens higienos priemonės: dirbant nevalgyti, negerti, nerūkyti. Po darbo nusiprausti veidą ir rankas vandeniu su muilu.

Poveikio aplinkai kontrolė: vengti isiliejimo, patekimo ant dirvos ir į kanalizaciją.



9. SKIRSNIS. FIZINĖS IR CHEMINĖS SAVYBĖS

9.1 Informacija apie pagrindines fizines ir chemines savybes

Agregatinė būsena: skysta

Kvapas: naudojamų žaliavų

Vandenilio jonų rodiklis (pH): 4,0–4,5

Virimo temperatūra, °C ar virimo temperatūros intervalas: -

Degumas: nedegus

Savaiminio užsiliepsnojimo temperatūra, °C: nežinoma

Pliūpsnio temperatūra, °C: nežinoma

Sprogumo ribos:

Žemutinė, tūrio %: nežinoma

Viršutinė, tūrio %: nežinoma

Oksidavimosi savybės: nežinomos

Užšalimo/lydymosi temperatūra, °C: nežinoma

Garų slėgis, kPa: nežinomas

Specifinė masė, tankis g/cm³: 1,010–1,020

Tirpumas vandenyje: tirpsta bet koku santykiu.

Pasiskirstymo koeficientas (n-oktanolis/vanduo): nenustatomas

Klampumas: nežinomas

Garų specifinis tankis: nežinomas

Garavimo greitis: nežinomas

9.2 Kita informacija

10. SKIRSNIS. STABILUMAS IR REAKTINGUMAS

10.1 Reaktingumas

Stabilus nurodytomis saugojimo sąlygomis.

10.2 Cheminis stabilumas

Stabilus nurodytomis saugojimo sąlygomis.

10.3 Pavojingų reakcijų tikimybė

Nežinoma

10.4 Vengtinios sąlygos: atvira liepsna, karštis, tiesioginiai saulės spinduliai

10.5 Nesuderinamos medžiagos

Nežinomos

10.6 Pavojingi skilimo produktai

Nežinomi

11. SKIRSNIS. TOKSIKOLOGINĖ INFORMACIJA



11.1 Informacija apie toksiinį poveikį

ŪMUS TOKSIŠKUMAS:

-ĮKVĖPIMAS: Ilgas atidengimas ir laikymas prastai vėdinamoje patalpoje gali sukelti viršutinių kvėpavimo takų dirginimą.

-VIRŠKINIMO SISTEMA: Prarijus, priklausomai nuo kiekio, gali būti sudirginta virškinimo gleivinė.

-PATEKUS ANT ODOS: Gali sudirginti odą.

-PATEKUS Į AKIS: Gali sukelti smarkų akių dirginimą

Pasklidimas: nežinomas

Lėtinis poveikis bandomiesiems gyvūnams: netirtas

Kancerogeniškumas: sudėtyje nėra kancerogeninių medžiagų.

Mutageniškumas: sudėtyje nėra mutageninių medžiagų.

Toksiškumas reprodukcijai: sudėtyje nėra toksiškų reprodukcijai medžiagų.

12. SKIRSNIS. EKOLOGINĖ INFORMACIJA

12.1 Toksiškumas

INFORMACIJA APIE KOMPONENTUS:

Alkilo eterio karboksirūgštis (duomenys didelės koncentracijos medžiagos):

Ūmus toksiškumas žuvims: LC50 7,5 mg/l/96h.

Jodas (duomenys didelės koncentracijos medžiagos):

Ūmus toksiškumas dafnijoms: EC50 20 mg/l/48h.

Ūmus toksiškumas dumbliams: EC50 0,13 mg/l/72h.

Ūmus toksiškumas žuvims: EC50 0,13 mg/l/96h.

12.2 Patvarumas ir skaidomumas

Alkilo eterio karboksirūgštis (duomenys didelės koncentracijos medžiagos):

Lengvai biologiškai skyla

Jodas (duomenys didelės koncentracijos medžiagos):

Lengvai biologiškai skyla

12.3 Bioakumuliacijos potencialas

Alkilo eterio karboksirūgštis (duomenys didelės koncentracijos medžiagos):

Nėra

Jodas (duomenys didelės koncentracijos medžiagos):

Nėra

12.4 Judrumas dirvožemyje

Alkilo eterio karboksirūgštis (duomenys didelės koncentracijos medžiagos):

Grunto/ Vandens pasiskirstymo koeficientas (Koc) nėra



Jodas (duomenys didelės koncentracijos medžiagos):
Grunto/ Vandens pasiskirstymo koeficientas (Koc) nėra

12.5 PBT ir vPvB rezultatų vertinimas

Alkilo eterio karboksirūgštis (duomenys didelės koncentracijos medžiagos): nėra
Jodas (duomenys didelės koncentracijos medžiagos): nėra

12.6 Kitas nepageidaujamas poveikis

13. SKIRSNIS. ATLIEKŲ TVARKYMAS

13.1 Atliekų tvarkymo metodai

Išsiliejęs skystis nuplaunamas vandeniu (nedideli kiekiai). Dideli kiekiai absorbuojami ir surenkami į tam tikslui skirtas talpas.

Atliekos turi būti tvarkomos vadovaujantis Atliekų tvarkymo įstatymu, pakuočių atliekos turi būti tvarkomos vadovaujantis Pakuočių ir pakuočių atliekų tvarkymo įstatymu.

14. SKIRSNIS. INFORMACIJA APIE GABENIMĄ

14.1 JT numeris

Netaikomas

14.2 JT teisingas krovinio pavadinimas

Netaikomas

14.3 Gabenimo pavojingumo klasė

Netaikoma

14.4 Pakuotės grupė

Netaikoma

14.5 Pavojus aplinkai

14.6 Specialios atsargumo priemonės naudotojui

14.7 Nesupakuotų krovinių vežimas pagal MARPOL 73/78 II priedą ir IBC kodeksą

Produktas nėra transportuojamas urmo cisternoje.

15. SKIRSNIS. INFORMACIJA APIE REGLAMENTAVIMĄ

15.1 Su konkrečia medžiaga ar mišiniu susiję saugos, sveikatos ir aplinkos teisės aktai

Teisės norminiai aktai, reglamentuojantys cheminės medžiagos, preparato klasifikaciją, ženklavinimą, naudojimo ribojimą, darbuotojų saugos ir sveikatos reikalavimus, ribines vertes darbo aplinkoje, atliekų tvarkymą ir kt.

Atliekų tvarkymo taisyklės (Patvirtinta aplinkos ministro 2003 m. Gruodžio 30 d. Įsakymu Nr. 722, Žin., 2004, Nr. 68-2381, 2008, Nr. 55-2109).

Pakuočių ir pakuočių atliekų tvarkymo taisyklės (Patvirtinta aplinkos ministro 2002 m. Birželio



27 d. Įsakymu Nr. 348, Žin., 2002, Nr. 81-3503).

Europos sutartis dėl pavojingų krovinių tarptautinių vežimų keliais (ADR).

Darbuotojų aprūpinimo asmeninėmis apsaugos priemonėmis, nuostatai. (Patvirtinta LR socialinės apsaugos ir darbo ministro 2007 m. Lapkričio 26 d. Įsakymu Nr. A1-331, Žin., 2007, Nr. 123-5055).

Specialių pirmosios medicinos pagalbos priemonių pavojingų cheminių medžiagų bei preparatų ir biologinių medžiagų sukeltų ūmių sveikatos sutrikimų sąrašas (Patvirtintas sveikatos apsaugos ministro 2003 m. Gruodžio 24 d. Įsakymu Nr. V-769, Žin., 2004, Nr. 7-157).

HN: 23:2011 „Cheminių medžiagų profesinio poveikio ribiniai dydžiai. Matavimo ir poveikio vertinimo bendrieji reikalavimai“ (Patvirtinta LR sveikatos apsaugos ministro ir socialinės apsaugos ir darbo ministro 2011 m. Rugsėjo 1 d. Įsakymu Nr. V-824/A1-389, Žin., 2011, Nr. 112-5274).

Pavojingų cheminių medžiagų ir preparatų pakuotės reikalavimų bei pakavimo tvarka. (Patvirtinta LR aplinkos ministro 2002 m. Lapkričio 19 d. Įsakymu Nr. 5989, Žin., 2002, Nr. 115-5161, 2008, Nr. 53-1989).

Europos parlamento ir Tarybos Reglamentas (EB) Nr. 1907/2006 2006 m. Gruodžio 18 d. Dėl cheminių medžiagų registracijos, įvertinimo, autorizacijos ir apribojimų (REACH), įsteigiantis Europos cheminių medžiagų agentūrą, iš dalies keičiantis Direktyvą 1999/45/EB bei panaikinantis Tarybos reglamentą (EBB) Nr. 793/93, Komisijos reglamentą (EB) Nr. 1488/94, Tarybos direktyvą 76/769/EBB ir Komisijos direktyvas 91/155/EBB, 93/105/EB bei 2000/21/EBB.

2008 m. Gruodžio 16 d. Europos Parlamento ir Tarybos reglamentas (EB) Nr. 1272/2008 dėl cheminių medžiagų ir mišinių klasifikavimo, ženklinimo ir pakavimo, iš dalies keičiantis ir panaikinantis Direktyvas

67/548/EBB bei 1999/45/EB ir iš dalies keičiantis Reglamentą (EB) Nr. 1907/2006.

Komisijos reglamentas (EB) Nr. 551/2009 2009 m. birželio 25 d. Iš dalies keičiantis Europos Parlamento ir Tarybos reglamentą (EB) Nr. 648/2004 dėl ploviklių, siekiant patikslinti V ir VI priedus (paviršinio aktyvumo medžiagoms taikoma leidžianti nukrypti nuostata).

Komisijos reglamentas (ES) Nr. 286/2011 2011 m. Kovo 10 d., kuriuo iš dalies keičiamas Europos Parlamento ir Tarybos reglamentas (EB) Nr. 1272/2008 dėl cheminių medžiagų ir mišinių klasifikavimo, ženklinimo ir pakavimo, siekiant jį suderinti su technikos ir mokslo pažanga.

15.2 Cheminės saugos vertinimas

16. SKIRSNIS. KITA INFORMACIJA

Pavojingumo frazės:

Kenksminga susilietus su oda 4 kategorija, H312



Dirgina odą 2 kategorija, H315
Smarkiai pažeidžia akis 1 kategorija, H318
Kenksminga įkvėpus, 4 kategorija, H332
Labai toksiška vandens organizmams 1 kategorija, H400

Informacija, nurodyta cheminės medžiagos preparato pakuotės (taros)etiketėje:

- Gamintojo įmonės pavadinimas, prekių ženklas ir adresas;
- produkto pavadinimas ir paskirtis;
- neto masė arba tūris;
- naudojimo instrukcija;
- pavojaus piktogramos:GHS05
- pavojingumo frazės: H318
- atsargumo frazės: P102, P280, P305+P351+P338, P310
- tinka naudoti iki; nurodoma mėnuo ir metai.
- papildoma informacija: nėra

3 tipo veterinarinės higienos biocidas. Veikliosios medžiagos: jodas, CAS Nr. 7553-56-2, EB Nr. 231-442-4, 0,5%. Jodoline sudėtyje yra alkilo eterio karboksirūgšties, glicerolio, odą minkštinančių priedų, plėvelę sudaranti medžiaga.

Saugos ir duomenų lapo papildomi pildymo šaltiniai:

Žaliavų, esančių sudėtyje gamintojų parengti saugos duomenų lapai ir kita techninė informacija.

Duomenys, pateikti Europos cheminių medžiagų agentūros (ECHA) tinklalapyje.

Šis saugos duomenų lapas peržiūrėtas pagal Reglamentą (EB) 453/2010 reikalavimus. Peržiūrint šį saugos duomenų lapą papildyti ir patikslinti visi jo skyriai.

Šiame saugos duomenų lape pateikti duomenys turi būti prieinami visiems, kurių darbas yra susijęs su chemine medžiaga, preparatu. Duomenys atitinka mūsų turimas žinias ir yra skirti apibūdinti cheminį produktą saugos ir sveikatos darbe, aplinkos apsaugos aspektais. Saugos duomenų lapo informacija bus papildyta atsiradus naujų duomenų apie preparato poveikį sveikatai ir aplinkai, apie prevencijos priemones pavojams sumažinti arba jiems visiškai išvengti. Saugos duomenų lape pateikta informacija neatskleidžia kitų specifinių cheminės medžiagos, preparato savybių.



Atitinka Reglamento (ES) Nr. 1907/2006 (REACH) II priedo reikalavimus (įskaitant pakeitimą Reglamentu (ES) Nr. 453/2010) - Europa

Asepto FL-D

Versija : 1

1 SKIRSNIS. Medžiagos arba mišinio ir bendrovės arba įmonės identifikavimas

1.1 Produkto identifikatorius

Produkto pavadinimas : Asepto FL-D
 Produkto kodas : 112343E
 Produkto panaudojimas : Valiklis ir dezinfekantas
Tik profesionaliesiems vartotojams

1.2 Medžiagos ar mišinio nustatyti naudojimo būdai ir nerekomenduojami naudojimo būdai

Įvardyti naudojimo būdai
Gyvūnų laikymo vietų priežiūros priemonė. Naudoti rankiniu būdu Gyvūnų laikymo vietų priežiūros priemonė. Naudoti pusiau automatiniu būdu Maisto apdorojimo srities valiklis. Naudoti „valymo vietoje (CIP)“ būdu

Nerekomenduojami naudojimo būdai
Nežinoma.

1.3 Išsami informacija apie saugos duomenų lapo teikėją

Gamintojas/ Platintojas/ Importuotojas : Ecolab sp. z o.o.
 ul. Kalwaryjska 69
 30-504 Kraków, Polska
 tel. 0048.12.2616100
 email: reach.pl@ecolab.com

1.4 Pagalbos telefono numeris

Nacionalinis patariamasis organas/Apsinuodijimų Kontrolės Ir Informacijos Biuras

Telefono numeris : Apsinuodijimų kontrolės ir informacijos biuro: 24 val per parą: 00370.85.236 2052, 00370.86.87 53 378

Gamintojas/ Platintojas/ Importuotojas

Telefono numeris : Nėra

2 SKIRSNIS. Galimi pavojai

2.1 Medžiagos ar mišinio klasifikavimas

Produkto apibrėžimas : Mišinys

Klasifikacija pagal Direktyvą 1999/45/EB [DPD]

Pagal Direktyvą 1999/45/EB ir jos pakeitimus šis produktas yra klasifikuojamas kaip pavojingas.

Klasifikacija : C; R35
 R31
 N; R50

Pavojai žmonių sveikatai : Stipriai nudegina. Reaguodama su rūgštimis, išskiria toksiškas dujas.


Pavojus aplinkai : Labai toksiška vandens organizmams.

Aukščiau nurodytų R frazių ar H teiginių pilnas tekstas pateiktas 16 skyriuje.

Smulkesnės informacijos apie poveikį sveikatai ir simptomus žr. 11-me skyriuje.

2.2 Ženklavimo elementai

Pavojingumo simbolis (simboliai) :



Pavojingumo nuoroda : Ėsdinanti, Aplinkai pavojinga

Sudėtyje yra : natrio hidroksidas

Sudarymo data/Peržiūrėta : 2011-09-19

1/12

2 SKIRSNIS. Galimi pavojai

- Rizikos frazės** : R35- Stipriai nudegina.
R31- Reaguodama su rūgštimis, išskiria toksiškas dujas.
R50- Labai toksiška vandens organizmams.
- Saugos frazės** : S2- Saugoti nuo vaikų.
S7- Pakuotę laikyti sandariai uždarytą.
S26- Patekus į akis, nedelsiant gerai praplauti vandeniu ir kreiptis į gydytoją.
S36/37/39- Dėvėti tinkamus apsauginius drabužius, mūvėti tinkamas pirštines ir naudoti akių (veido) apsaugos priemones.
S45- Nelaimingo atsitikimo atveju arba pasijutus blogai, nedelsiant kreiptis į gydytoją (jeigu įmanoma, parodyti šią etiketę).

2.3 Kiti pavojai

- Kiti neklasifikuojami pavojai** : Netaikoma.

3 SKIRSNIS. Sudėtis arba informacija apie sudedamąsias dalis

3.2 Mišiniai

Produkto/ingrediento pavadinimas	Identifikatoriai	%	Klasifikacija		Tipas
			67/548/EEB	Reglamentas (EB) Nr. 1272/2008 [CLP]	
natrio hidroksidas	REACH #: 01-2119457892-27 EB: 215-185-5 CAS Nr.: 1310-73-2 Indeksas: 011-002-00-6	5-10	C; R35	Skin Corr. 1A, H314 Eye Dam. 1, H318	[1] [2]
natrio hipochloritas	REACH #: 01-2119488154-34 EB: 231-668-3 CAS Nr.: 7681-52-9 Indeksas: 017-011-00-1	5-10	C; R34 R31 N; R50 Pilną aukščiau minimų Rizikos frazių tekstą rasite 16 skyriuje	Skin Corr. 1B, H314 Eye Dam. 1, H318 Aquatic Acute 1, H400 Pilnas aukščiau nurodytų H teiginių tekstas pateiktas 16 skyriuje.	[1]

Pagal šiuo metu metu tiekėjo turimą informaciją produkte nėra papildomų sudėtinių medžiagų, kurios naudojamomis koncentracijomis būtų klasifikuojamos kaip pavojingos sveikatai ar aplinkai, todėl šiame skyriuje duomenų apie tai nepateikiama.

Tipas

- [1] Medžiaga, klasifikuojama kaip pavojinga sveikatai ar aplinkai
[2] Medžiaga, kurios poveikis darbo vietoje yra ribojamas
[3] Medžiaga atitinka PBD kriterijų pagal Reglamentą (EB) Nr. 1907/2006, XIII Priedą
[4] Medžiaga atitinka vPvB kriterijų pagal Reglamentą (EB) Nr. 1907/2006, XIII Priedą

4 SKIRSNIS. Pirmosios pagalbos priemonės

4.1 Pirmosios pagalbos priemonių aprašymas

- Patekus į akis** : Nedelsdami kreipkitės medicininės pagalbos. Tuoj pat skalaukite akis dideliu vandens kiekiu, retkarčiais pakeldami akių viršutinį ir apatinį vokus. Patikrinkite, ar yra kontaktiniai lęšiai; jei yra – išimkite juos. Plaukite ne mažiau, kaip 15 minučių. Cheminius nudegimus nedelsiant turi gydyti gydytojas.

4 SKIRSNIS. Pirmosios pagalbos priemonės

- Įkvėpus** : Nedelsdami kreipkitės medicininės pagalbos. Išnešti nukentėjusį į gryną orą; jam būtina ramybė ir padėtis, leidžianti laisvai kvėpuoti. Jei įtariama, kad garų dar yra likę, gelbėtojas privalo dėvėti tinkamą kaukę arba naudotis autonominiu kvėpavimo aparatu. Jei asmuo nekvėpuoja, jei kvėpuoja netolygiai ar kvėpavimas sustoja, darykite dirbtinį kvėpavimą arba apmokytas personalas turi užtikrinti dirbtinį kvėpavimą deguonimi. Suteikiančiam pagalbą asmeniui gali būti pavojinga daryti dirbtinį kvėpavimą burna. Jei apnuodytasis prarado sąmonę, paguldykite jį ir nedelsdami kreipkitės medikų pagalbos. Užtikrinkite atvirą kelią orui patekti. Atpalaiduokite ankštas aprangos detales, pavyzdžiui, apykalę, kaklaraištį, diržą ar juosmenį.
- Susilietus su oda** : Nedelsdami kreipkitės medicininės pagalbos. Nuplaukite užterštą odą dideliu kiekiu vandens. Nusivilkite suterštus drabužius ir nusiaukite. Prieš naudodami išskalbkite suterštus drabužius. Plaukite ne mažiau, kaip 15 minučių. Cheminius nudegimus nedelsiant turi gydyti gydytojas. Kruopščiai nuvalykite batus prieš apsiaudami pakartotinai.
- Prarijus** : Nedelsdami kreipkitės medicininės pagalbos. Išskalaukite burną vandeniu. Jei yra, išimkite dantų protezus. Išnešti nukentėjusį į gryną orą; jam būtina ramybė ir padėtis, leidžianti laisvai kvėpuoti. Nesukelkite vėmimo, nebent taip būtų nurodęs medicinos personalas. Kilus vėmimui galvą reikia laikyti taip, kad išvengtų masės nepatektų į plaučius. Cheminius nudegimus nedelsiant turi gydyti gydytojas. Niekada nieko neduokite į burną netekusiam sąmonės asmeniui. Jei apnuodytasis prarado sąmonę, paguldykite jį ir nedelsdami kreipkitės medikų pagalbos. Užtikrinkite atvirą kelią orui patekti. Atpalaiduokite ankštas aprangos detales, pavyzdžiui, apykalę, kaklaraištį, diržą ar juosmenį.
- Pirmąją pagalbą teikiančių asmenų apsaugos priemonės** : Negalima imtis jokių veiksmų, jei tai kelia pavojų personalui ir neturint tam tinkamo paruošimo. Jei įtariama, kad garų dar yra likę, gelbėtojas privalo dėvėti tinkamą kaukę arba naudotis autonominiu kvėpavimo aparatu. Suteikiančiam pagalbą asmeniui gali būti pavojinga daryti dirbtinį kvėpavimą burna. Prieš nusivilkdami užterštus rūbus, kruopščiai juos nuplaukite vandeniu arba mūvėkite pirštines.

4.2 Svarbiausi simptomai ir poveikis (ūmus ir uždelstas)

Galimas ūmus poveikis sveikatai

- Patekus į akis** : Stipriai ardo (ėsdina) akis. Stipriai nudegina.
- Įkvėpus** : Gali išskirti stipriai dirginančias ar ėsdinančias kvėpavimo takus dujas, garus.
- Susilietus su oda** : Ūmiai ardo (ėsdina) odą. Stipriai nudegina.
- Prarijus** : Gali nudeginti burną, gerklę ir skrandį.

Viršytos ekspozicijos požymiai/simptomai

- Patekus į akis** : Poveikio sukelti simptomai gali būti tokie:
skausmas
ašarojimas
paraudimas
- Įkvėpus** : Poveikio sukelti simptomai gali būti tokie:
kvėpavimo takų dirginimas
kosulys
- Susilietus su oda** : Poveikio sukelti simptomai gali būti tokie:
skausmas ar dirginimas
paraudimas
gali susidaryti pūslės
- Prarijus** : Poveikio sukelti simptomai gali būti tokie:
pilvo skausmai

4.3 Nurodymas apie bet kokios neatidėliotinos medicinos pagalbos ir specialaus gydymo reikalingumą

4 SKIRSNIS. Pirmosios pagalbos priemonės

- Pastabos gydytojui** : Gydykite simptomiškai. Jei prarijote ar įkvėpėte didelį kiekį, nedelsdami kreipkitės į apsinuodijimų gydymo specialistą.
- Specifinis gydymas** : Specifinio gydymo nėra.

5 SKIRSNIS. Priešgaisrinės priemonės

5.1 Gesinimo priemonės

- Tinkama gesinimo terpė** : Gaisro atveju purkškite vandenį (rūko pavidalu), naudokite putas, sausus chemikalus ar CO₂.
- Netinkama gesinimo terpė** : Nežinoma.

5.2 Specialūs medžiagos ar mišinio keliami pavojai

- Medžiagos ar mišinio keliami pavojai** : Ugnyje ar įkaitinus padidėja slėgimas, ir konteineris gali sprogti.
- Pavojingi užsiliepsnojantys produktai** : Skilimo produktuose gali būti tokios medžiagos:
anglies dioksidas
anglies monoksidas
fosforo oksidai
halogeninti junginiai
metalo oksidas / oksidai

5.3 Patarimai gaisrininkams

- Specialiosios atsargumo priemonės ugniagesiams** : Kilus gaisrui, skubiai evakuokite visus žmones iš įvykio vietos. Negalima imtis jokių veiksmų, jei tai kelia pavojų personalui ir neturint tam tinkamo paruošimo. Ši medžiaga yra labai toksiška vandens organizmams. Vandenį gaisrui gesinti, užterštą šia medžiaga, reikia susemti ir sekti, kad jis nebūtų išpiltas į jokių vandentakių, nutekėjimo ar kanalizacijos vamzdį.
- Speciali apsauginė įranga gaisro gesintojams** : Ugniagesiai turi vilkėti tinkama apsaugine apranga.

6 SKIRSNIS. Avarijų likvidavimo priemonės

6.1 Asmens atsargumo priemonės, apsaugos priemonės ir skubios pagalbos procedūros

- Avarijos likvidavime nedalyvaujančiam personalui** : Negalima imtis jokių veiksmų, jei tai kelia pavojų personalui ir neturint tam tinkamo paruošimo. Evakuokite žmones iš gretimų plotų. Neleiskite įeiti pašaliniam ir apsaugos priemonių nenaudojančiam personalui. Nelieskite ir nevaikščiokite po pralietą medžiagą. Neįkvėpkite garų ar miglos. Užtikrinkite tinkamą ventiliaciją. Kai ventiliacija nepakankama, naudokitės tinkamu respiratoriumi. Naudokite tinkamas asmenines apsaugines priemones.
- Gelbėtojams** : Jei tvarkant išsiliejusią medžiagą reikalingi specialūs drabužiai, atsižvelkite į visą 8 skirsnyje pateiktą informaciją apie tinkamas ir netinkamas medžiagas. Taip pat susipažinkite su 8 skirsnyje pateikta papildoma informacija apie higienos priemones.

6.2 Ekologinės atsargumo priemonės

- : Sekite, kad išpilta medžiaga nepasklistų į aplinką, kad nepatektų į gruntą, paviršiaus vandentakius, nutekamuosius bei kanalizacijos vamzdžius. Jei aplinka (kanalizacija, vandentakiai, dirva arba oras) buvo užteršta šiuo produktu, praneškite atitinkamoms valdžios institucijoms. Vandenį teršianti medžiaga. Patekusi dideliais kiekiais, medžiaga gali būti kenksminga aplinkai.

6.3 Izoliavimo ir valymo procedūros bei priemonės

- Nedidelis išsipylimas** : Nuplaukite dideliu kiekiu vandens. Absorbuokite inertine medžiaga ir įdėkite į tam tinkamą konteinerį atliekoms.

6 SKIRSNIS. Avarijų likvidavimo priemonės

Didelis išsipylimas : Neleiskite patekti į nutekamuosius vamzdžius, vandentakius, rūsius ar uždaras patalpas. Sustabdykite ir surinkite išsipykusią medžiagą nedegiomis sugeriančiomis medžiagomis, pvz., smėliu, žeme, vermikulitu, moliu ir supilkite į konteinerį, kad ji vėliau, laikantis vietos taisyklių, būtų pašalinta (žr. 13-ą skyrių).

6.4 Nuoroda į kitus skirsnius : Avarinės pagalbos kontaktinė informacija pateikta 1 Skirsnyje. Informacija apie tinkamas asmenines apsaugines priemones pateikta 8 Skirsnyje. Papildoma informacija apie atliekų apdorojimą pateikta 13 Skirsnyje.

7 SKIRSNIS. Naudojimas ir sandėliavimas

Šiame skyriuje pateiktoje informacijoje yra bendri patarimai ir nurodymai. Bet kurios su vartotoju susijusios informacijos, pateikiamos poveikio scenarijuje (-uose), atveju reiktų žiūrėti į 1 skyriuje pateiktą grafiką nustatyti naudojimo būdai.

7.1 Su saugiu tvarkymu susijusios atsargumo priemonės

Apsaugos priemonės : Naudokite tinkamas asmens apsaugos priemones (8-as skyrius). Sekite, kad nepatektų į akis, ant odos ar drabužių. Neįkvėpkite garų ar miglos. Neprarykite. Vengti patekimo į aplinką. Naudotis specialiomis instrukcijomis (saugos duomenų lapais). Jei normaliai naudojant medžiaga kelia pavojų kvėpavimo takams, dirbkite tik tinkamai vėdinami patalpą arba užsidėkite tinkamą respiratorių. Laikykite originaliame inde ar kitame tam tikslui pripažintame tinkamu inde, pagamintame iš suderinamos medžiagos; jei nenaudojate, indą sandariai uždarykite. Laikykite atokiai nuo rūgščių. Tuščios pakuotės yra pavojingos dėl jose esančių produkto likučių. Nenaudokite pakuotės pakartotinai.

Patarimas dėl bendros profesinės higienos : Plote, kur naudojama, saugoma ir apdorojama ši medžiaga turi būti draudžiama valgyti, gerti ir rūkyti. Prieš valgydami, gerdami ir rūkydami darbuotojai privalo plauti rankas. Prieš įeidami į valgymui skirtas zonas, nusivilkite užterštus drabužius ir nusiimkite apsaugines priemones. Taip pat susipažinkite su 8 skirsnyje pateikta papildoma informacija apie higienos priemones.

7.2 Saugaus sandėliavimo sąlygos, įskaitant visus nesuderinamumus : Saugokite nuo -15 iki 30°C temperatūroje (5 iki 86°F). Saugokite pagal vietos taisyklių reikalavimus. Laikykite originalioje pakuotėje, apsaugotoje nuo tiesioginių saulės spindulių, sausoje, vėsioje ir gerai vėdinamoje patalpoje, atokiau nuo nesuderinamų medžiagų (žiūr. 10 dalį) bei maisto ir gėrimų. Atskirkite nuo rūgščių. Iki naudojant konteinerius laikykite sandariai uždarytus ir užplombuotus. Konteinerius, kurie buvo atidaryti, reikia hermetiškai uždaryti ir laikyti vertikaliai, kad iš jų neišsiliėtų medžiaga. Nelaikykite pakuotėse be etikečių. Naudoti tinkamą pakuotę aplinkos taršai išvengti.

7.3 Konkretus (-ūs) galutinio naudojimo būdas (-ai)

Rekomendacijos : Netaikoma.
Pramonės sektoriui būdingi sprendimai : Netaikoma.

8 SKIRSNIS. Poveikio prevencija (asmens apsauga)

Šiame skyriuje pateiktoje informacijoje yra bendri patarimai ir nurodymai. Bet kurios su vartotoju susijusios informacijos, pateikiamos poveikio scenarijuje (-uose), atveju reiktų žiūrėti į 1 skyriuje pateiktą grafiką nustatyti naudojimo būdai.

8.1 Kontrolės parametrai

Poveikio darbo vietoje ribos

8 SKIRSNIS. Poveikio prevencija (asmens apsauga)

Produkto/ingrediento pavadinimas	Ribinės poveikio vertės
natrio hidroksidas	Lietuvos Higienos Normos HN 23 (Lietuva, 10/2007). NRV: 2 mg/m ³

Išvestiniai poveikio lygiai

DNEL nenustatytos.

Prognozuojamos poveikio koncentracijos

PNEC nenustatytos.

8.2 Poveikio kontrolė

Tinkamos inžinerinės kontrolės priemonės : Jei naudojimo metu susidaro dulkės, dūmai, dujos, garai arba migla, naudokitės proceso aplinką ribojančiomis priemonėmis, vietine ištraukiamąja ventiliacija ar kitomis techninėmis priemonėmis, kad poveikis darbuotojams neviršytų rekomenduojamų ar nustatytų ribų. Gali prireikti techninių kontrolės priemonių kontroliuoti su šiuo produktu susijusią pirminę ar antrinę riziką.

Asmeninės apsaugos priemonės

Higienos priemonės : Pavartoję cheminius gaminius, prieš valgydami, rūkydami, naudodamiesi tualetu bei darbo laikotarpio pabaigoje plaukite rankas, dilbius ir veidą. Potencialiai užterštus drabužius reikia nusivilkti tam tikru būdu. Prieš naudodami išskalbkite suterštus drabužius. Užtikrinkite, kad šalia darbo vietos būtų įrengti akių plovimo įrenginiai ir saugos dušai.

Akių ir (arba) veido apsauga (EN 166) : Apsauginiai akiniai. Visą veidą dengianti kaukė.

Odos apsauga

Rankų apsauga (EN 374) : 1 - 4 val : butilintos gumos pirštinės , gumos pirštinės .

Kūno apsauga (EN 14605) : Prieš pradėdant dirbti su šiuo produktu, asmens apsaugos įranga kūnui turi būti parinkta, priklausomai nuo planuojamos vykdyti užduoties ir su ja susijusios rizikos, bei gautas specialisto pritarimas.

Kita odos apsauga : Atsižvelgiant į atliekamą užduotį ir susijusius pavojus prieš pradėdant darbą su šiuo gaminiu reikia pasirinkti ir specialistas turi patvirtinti tinkamą avalinę ir papildomas odos apsaugos priemones.

Kvėpavimo sistemos apsauga (EN 143, 14387) : Naudojant produktą pagal paskirtą normaliomis sąlygomis respiratoriaus nereikia.

Šiluminiai pavojai : Netaikoma.

Poveikio aplinkai kontrolė : Reikia tikrinti emisijas iš ventiliacijos arba darbo proceso įrangos, kad būtų užtikrintas jų atitikimas aplinkosaugos teisės aktų reikalavimams. Kai kuriais atvejais, siekiant sumažinti emisiją iki priimtino lygio, gali tekti įrengti garų plautuvus, filtrus ar modifikuoti darbo proceso įrangą.

9 SKIRSNIS. Fizinės ir cheminės savybės**9.1 Informacija apie pagrindines fizines ir chemines savybes****Išvaizda**

Fizikinė būsena : Skystis.
Spalva : Gelsva [šviesi]
Kvapas : chloro
Kvapo slenkstis : Mišiniui netaikoma ir/arba nenustatyta.
pH : 13.5 iki 14 [Konc. (%): 100%]

9 SKIRSNIS. Fizinės ir cheminės savybės

Lydimosi temperatūra / užšalimo temperatūra	: Mišiniui netaikoma ir/arba nenustatyta.
Pradinė virimo temperatūra ir virimo intervalas	: Mišiniui netaikoma ir/arba nenustatyta.
Pliūpsnio temperatūra	: > 100°C temperatūroje
Garavimo greitis	: Mišiniui netaikoma ir/arba nenustatyta.
Degumas (kietos medžiagos, dujos)	: Mišiniui netaikoma ir/arba nenustatyta.
Degimo laikas	: Mišiniui netaikoma ir/arba nenustatyta.
Degimo greitis	: Mišiniui netaikoma ir/arba nenustatyta.
Viršutinė ir apatinė degumo ar sprogo ribos	: Mišiniui netaikoma ir/arba nenustatyta.
Garų slėgis	: Mišiniui netaikoma ir/arba nenustatyta.
Garų tankis	: Mišiniui netaikoma ir/arba nenustatyta.
Santykinis tankis	: 1.18 iki 1.22
Tirpumas (-ai)	: Lengvai tirpi tokiose medžiagose: šaltas vanduo ir karštas vanduo.
Pasiskirstymo koeficientas n-oktanolis/vanduo	: Mišiniui netaikoma ir/arba nenustatyta.
Savaiminio užsiliepsnojimo temperatūra	: Mišiniui netaikoma ir/arba nenustatyta.
Skaidymosi temperatūra	: Mišiniui netaikoma ir/arba nenustatyta.
Klampa	: Mišiniui netaikoma ir/arba nenustatyta.
Sprogstamumas	: Netaikoma.
Oksidacinės savybės	: Taip.

9.2 Kita informacija

Papildomos informacijos nėra.

10 SKIRSNIS. Stabilumas ir reaktingumas

10.1 Reaktingumas	: Specialių bandymų duomenų apie šio gaminio ar jo ingredientų reaktyvumą nėra.
10.2 Cheminis stabilumas	: Produktas yra stabilus.
10.3 Pavojingų reakcijų galimybė	: Tam tikromis laikymo ir naudojimo sąlygomis gali vykti pavojingos reakcijos arba medžiaga gali tapti nestabili. Sąlygos gali būti tokios: sąlytis su rūgštimis Reakcijos gali būti tokios: toksiškų dujų išsiskyrimas
10.4 Vengtinios sąlygos	: Jokių specialių duomenų nėra.
10.5 Nesuderinamos medžiagos	: Labai stipriai reaguoja arba nesuderinama su šiomis medžiagomis: rūgštys.
10.6 Pavojingi skilimo produktai	: Reaguodama su rūgštimis, išskiria toksiškas dujas.

11 SKIRSNIS. Toksikologinė informacija

11.1 Informacija apie toksinį poveikį

Ūmus toksiškumas

Produkto/ingrediento pavadinimas	Rezultatas	Rūšys	Dozė	Poveikis
natrio hidroksidas	LD50 Odos	Triušis	1350 mg/kg	-
	LD50 Odos	Triušis	>2000 mg/kg	-
	LD50 Oralinis	Triušis	500 mg/kg	-
	LD50 Oralinis	Žiurkė	300 iki 500 mg/kg	-
natrio hipochloritas	LC50 Įkvėpus Garai	Žiurkė	>10500 mg/m ³	1 val
	LD50 Odos	Triušis	>10000 mg/kg	-
	LD50 Oralinis	Žiurkė	8200 mg/kg	-

Išvada/santrauka : Duomenų apie žymų poveikį ar didelį pavojų nėra.

Sudirginimas/ėsdinimas

Produkto/ingrediento pavadinimas	Rezultatas	Rūšys	Rezultatas	Poveikis	Stebėjimas
natrio hidroksidas	Akys - Stipriai dirginantis	Bezdžionė	-	24 val 1 Percent	-
	Akys - Nestipriai dirgina	Triušis	-	400 Micrograms	-
	Akys - Stipriai dirginantis	Triušis	-	24 val 50 Micrograms	-
	Akys - Stipriai dirginantis	Triušis	-	1 Percent	-
	Akys - Stipriai dirginantis	Triušis	-	0.5 minutės 1 milligrams	-
	Oda - Nestipriai dirgina	Žmogus	-	24 val 2 Percent	-
natrio hipochloritas	Oda - Stipriai dirginantis	Triušis	-	24 val 500 milligrams	-
	Akys - Nestipriai dirgina	Triušis	-	1.31 milligrams	-
	Akys - Vidutiniškai dirginanti	Triušis	-	10 milligrams	-

Išvada/santrauka : Duomenų apie žymų poveikį ar didelį pavojų nėra.

Jautrinanti medžiaga

Išvada/santrauka : Duomenų apie žymų poveikį ar didelį pavojų nėra.

Mutageniškumas

Išvada/santrauka : Duomenų apie žymų poveikį ar didelį pavojų nėra.

Kancerogeniškumas

Išvada/santrauka : Duomenų apie žymų poveikį ar didelį pavojų nėra.

Toksiškumas reprodukcijai

Išvada/santrauka : Duomenų apie žymų poveikį ar didelį pavojų nėra.

Teratogeniškumas

Išvada/santrauka : Duomenų apie žymų poveikį ar didelį pavojų nėra.

Informacija apie galimus poveikio būdus : Duomenų apie žymų poveikį ar didelį pavojų nėra.

Galimas ūmus poveikis sveikatai

Įkvėpus : Gali išskirti stipriai dirginančias ar ėsdinančias kvėpavimo takus dujas, garus.

Prarijus : Gali nudeginti burną, gerklę ir skrandį.

Susilietus su oda : Ūmiai ardo (ėsdina) odą. Stipriai nudegina.

Patekus į akis : Stipriai ardo (ėsdina) akis. Stipriai nudegina.

11 SKIRSNIS. Toksikologinė informacija**Simptomai, susiję su fizinėmis, cheminėmis ir toksikologinėmis savybėmis**

Įkvėpus	: Jokių specialių duomenų nėra.
Prarijus	: Poveikio sukelti simptomai gali būti tokie: pilvo skausmai
Susilietus su oda	: Poveikio sukelti simptomai gali būti tokie: skausmas ar dirginimas paraudimas gali susidaryti pūslės
Patekus į akis	: Poveikio sukelti simptomai gali būti tokie: skausmas ašarojimas paraudimas

Trumpalaikis ir ilgalaikis poveikis gali sukelti uždelstą, greitą, o taip ir pat lėtinį poveikį sveikatai**Trumpalaikis poveikis**

Galimi tiesioginiai padariniai	: Duomenų apie žymų poveikį ar didelį pavojų nėra.
Galimi uždelsti padariniai	: Duomenų apie žymų poveikį ar didelį pavojų nėra.

Ilgalaikis poveikis

Galimi tiesioginiai padariniai	: Duomenų apie žymų poveikį ar didelį pavojų nėra.
Galimi uždelsti padariniai	: Duomenų apie žymų poveikį ar didelį pavojų nėra.

Galimas lėtinis poveikis sveikatai

Išvada/santrauka	: Duomenų apie žymų poveikį ar didelį pavojų nėra.
Bendrybės	: Duomenų apie žymų poveikį ar didelį pavojų nėra.
Kancerogeniškumas	: Duomenų apie žymų poveikį ar didelį pavojų nėra.
Mutageniškumas	: Duomenų apie žymų poveikį ar didelį pavojų nėra.
Teratogeniškumas	: Duomenų apie žymų poveikį ar didelį pavojų nėra.
Poveikis vystymuisi	: Duomenų apie žymų poveikį ar didelį pavojų nėra.
Poveikis vaisingumui	: Duomenų apie žymų poveikį ar didelį pavojų nėra.
Kita informacija	: Duomenų apie žymų poveikį ar didelį pavojų nėra.

12 SKIRSNIS. Ekologinė informacija**12.1 Toksiškumas**

Produkto/ingrediento pavadinimas	Rezultatas	Rūšys	Poveikis
natrio hidroksidas	Ūmus EC50 40 mg/L	Dafnija	48 val
	Ūmus LC50 72 mg/L	Žuvis	96 val
natrio hipochloritas	Ūmus EC50 0.04 mg/L	Dafnija	48 val
	Ūmus LC50 0.059 mg/L	Žuvis	96 val

Išvada/santrauka : Duomenų apie žymų poveikį ar didelį pavojų nėra.

12.2 Patvarumas ir skaidomumas:

Išvada/santrauka : Biologinio skilimo bandymais nustatyta, kad visi produkto organiniai ingredientai atitinka > 60 % BOD/COD ar CO₂ išsiskyrimo arba > 70 % DOC sumažėjimo kriterijus. Pilnai skaidomas (pvz., pagal OECD metodą Nr. 301).

12.3 Bioakumuliacijos potencialas

Išvada/santrauka : Mišinio nenustatyta.

12 SKIRSNIS. Ekologinė informacija**12.4 Judumas dirvožemyje**

Grunto/Vandens pasiskirstymo koeficientas (K_{oc}) : Mišinio nenustatyta.

Judrumas : Mišinio nenustatyta.

12.5 PBT ir vPvB vertinimo rezultatai

PBT : Netaikoma.

vPvB : Netaikoma.

12.6 Kitas nepageidaujamas poveikis : Duomenų apie žymų poveikį ar didelį pavojų nėra.

13 SKIRSNIS. Atliekų tvarkymas

Šiame skyriuje pateiktoje informacijoje yra bendri patarimai ir nurodymai. Bet kurios su vartotoju susijusios informacijos, pateikiamos poveikio scenarijuje (-uose), atveju reiktų žiūrėti į 1 skyriuje pateiktą grafiką nustatyti naudojimo būdai.

13.1 Atliekų tvarkymo metodai**Gaminys**

Šalinimo metodai : Reikia vengti atliekų susidarymo, ar kiek įmanoma jų sumažinti. Tuščiose pakuotėse ar įdėkluose gali išlikti produkto likučių. Atliekos ir pakuotė turi būti saugiai pašalintos. Didelių šio gaminio likučių atliekų negalima išmesti į buitinę kanalizaciją. Juos reikia apdoroti tinkamame nuotekų valymo įrenginyje. Likučius ir perdirbimui netinkamus produktus šalinkite pagal sutartį su atliekų tvarkymo licenciją turinčiu rangovu. Šio produkto, jo tirpalų ar kitų jo formų atliekų šalinimas turi visais atvejais atitikti gamtos apsaugos reikalavimus bei vietos valdžios nustatytas atliekų tvarkymo taisykles. Sekite, kad išpilta medžiaga nepasklistų į aplinką, kad nepatektų į gruntą, paviršiaus vandentakius, nutekamuosius bei kanalizacijos vamzdžius.

Pavojingos atliekos : Taip.

Europos atliekų katalogas (EWC)

Atliekų kodas	Atliekų žymėjimas
20 01 15*	šarmai

Pakavimas









Šalinimo metodai : Reikia vengti atliekų susidarymo, ar kiek įmanoma jų sumažinti. Pakuotės atliekos turėtų būti perdirbtos.

Specialios saugumo priemonės : Atliekos ir pakuotė turi būti saugiai pašalintos. Su tuščiomis neišvalytomis ar neišskalautomis pakuotėmis reikia dirbti atsargiai. Tuščiose pakuotėse ar įdėkluose gali išlikti produkto likučių. Sekite, kad išpilta medžiaga nepasklistų į aplinką, kad nepatektų į gruntą, paviršiaus vandentakius, nutekamuosius bei kanalizacijos vamzdžius.

14 SKIRSNIS. Informacija apie gabenimą

	ADR/RID	ADN/ADNR	IMDG	IATA
14.1 JT numeris	UN3266	UN3266	UN3266	UN3266
14.2 JT teisingas krovinio pavadinimas	ÉDUS SKYSTIS, ŠARMINIS NEORGANINIS, K.N. (Natrija hidroksids, Natrio hipochloritas)	ÉDUS SKYSTIS, ŠARMINIS NEORGANINIS, K.N. (Natrija hidroksids, Natrio hipochloritas)	CORROSIVE LIQUID, BASIC, INORGANIC, N.O.S. (Sodium hydroxide, Sodium hypochlorite). Marine pollutant	Corrosive liquid, basic, inorganic, n.o.s. (Sodium hydroxide, Sodium hypochlorite)

14 SKIRSNIS. Informacija apie gabenimą

14.3 Gabenimo pavojingumo klasė (-s)	8  	8  	8  	8  
14.4 Pakuotės grupė	II	II	II	II
14.5 Pavojus aplinkai	Taip.	Taip.	Yes.	Yes
14.6 Specialios atsargumo priemonės naudotojams	Jokių.	Jokių.	None.	None.

14.7 Nesupakuotų krovinių vežimas pagal MARPOL 73/78 II priedą ir IBC kodeksą : Netaikoma.

15 SKIRSNIS. Informacija apie reglamentavimą

15.1 Su konkrečia medžiaga ar mišiniu susiję saugos, sveikatos ir aplinkos teisės aktai

ES Reglamentas (EB) Nr. 1907/2006 (REACH)

XIV Priedas - Autorizuojamų medžiagų sąrašas

Didelį susirūpinimą keliančios medžiagos

Neįrašytas nė vienas iš komponentų.

XVII Priedas - Tam tikrų pavojingų cheminių medžiagų, jų mišinių ir gaminių gamybos, teikimo rinkai ir naudojimo apribojimai : Netaikoma.

Kiti ES teisės aktai

Sudėties deklaracija pagal Reglamentą (EB) Nr. 648/2004 dėl ploviklių:

≥5 - <15% chloro pagrindo balinimo priemonės
<5% fosfonatai
Sudėtyje yra dezinfekantų.

15.2 Cheminės saugos vertinimas : Šiame gaminyje yra medžiagų, kurioms vis dar reikalingas cheminės saugos vertinimas.

16 SKIRSNIS. Kita informacija

☑ Pažymi informaciją, pasikeitusią nuo ankstesnio leidimo.

16 SKIRSNIS. Kita informacija

Sutrumpinimai ir akronimai : ADN/ADNR = Europos nuostatos dėl tarptautinio pavojingų krovinių vežimo vidaus vandens keliais
ADR = Europos šalių sutartis dėl tarptautinio pavojingųjų krovinių vežimo kelių transportu
ATE = Apskaičiuotas ūmus toksiškumas
BCF = Biokoncentracijos veiksnys
CLP = Reglamentas (EB) Nr. 1272/2008 dėl klasifikavimo, ženklavimo ir pakavimo
DNEL = Išvestinė ribinė poveikio nesukelianti vertė
DPD = Pavojingų preparatų direktyva [1999/45/EB]
EK = Europos Komisija
EUH teiginys = CLP-specifiniai teiginiai apie pavojų
IATA = Tarptautinė oro transporto asociacija
IBC = Nefasuotų krovinių vidutinis konteineris
IMDG = Tarptautinis pavojingų krovinių gabenimas jūra
LogPow = log oktanolio /pasiskirstymo koeficientas n-oktanolis/vanduo

MARPOL 73/78 = Tarptautinė konvencija dėl teršimo iš laivų prevencijos, 1973, pakeista 1978 m. Protokolu. ("Marpol" = jūros teršimas)
OEL = Profesinio poveikio ribinis dydis
PBT = Patvari, biologiškai besikaupianti ir toksiškas
PNEC = Nuspėjama poveikio nesukelianti koncentracija
REACH = Reglamentas dėl cheminių medžiagų registracijos, įvertinimo, autorizacijos ir apribojimo [Reglamentas (EB) Nr. 1907/2006]
RID = Pavojingų krovinių tarptautinio vežimo geležinkeliais taisyklės
REACH# = REACH registracijos numeris
IPsB = Labai patvari ir stipriai biologiškai besikaupianti

Pilnas sutrumpintų H teiginių tekstas : H314 Smarkiai nudegina odą ir pažeidžia akis.
H318 Smarkiai pažeidžia akis.
H400 Labai toksiška vandens organizmams.

Pilnas klasifikacijų [CLP/GHS, Reglamentas (EB) Nr. 1272/2008 dėl cheminių medžiagų ir mišinių klasifikavimo, ženklavimo ir pakavimo] tekstas : Aquatic Acute 1, H400 ŪMUS PAVOJUS VANDENS APLINKAI - 1 kategorija
Eye Dam. 1, H318 SMARKUS AKIŲ PAŽEIDIMAS IR AKIŲ SUDIRGINIMAS - 1 kategorija
Skin Corr. 1A, H314 ODOS ĖSDINIMAS IR DIRGINIMAS - 1A kategorija
Skin Corr. 1B, H314 ODOS ĖSDINIMAS IR DIRGINIMAS - 1B kategorija

Pilnas sutrumpintų R frazių tekstas : R34- Nudegina.
R35- Stipriai nudegina.
R31- Reaguodama su rūgštimis, išskiria toksiškas dujas.
R50- Labai toksiška vandens organizmams.

Pilnas klasifikacijų [DSD/DPD] tekstas : C - Ėsdinanti
N - Aplinkai pavojinga

Spausdinimo data : 9/19/2011.

Sudarymo data/ Peržiūrėta : 9/19/2011.

Ankstesnio leidimo data : ankstesnės versijos nėra.

Versija : 1

Pastaba skaitytojui

Pateikti teisingi duomenys apie receptūrą, naudotą gaminant produktą kilmės šalyje. Duomenys, standartai, reikalavimai keičiasi, o mes negalime kontroliuoti naudojimo sąlygų, todėl **NEGARANTUOJAME, KAD ŠI INFORMACIJA IŠLIKS PILNA IR TIKSLI SPECIFINIAIS AR GALIMAIS NUMATYTI ATVEJAI.**



Saugos duomenų lapas
(pagal reglamentą 1907/2006/EB – REACH ir keitimą 453/2010/EB)
AGROline „ROBOSTERIL“
MELŽIMO ROBOTO ŠEPEČIŲ PLOVIKLIS
AKTYVIOJO DEGUONIES PAGRINDU

Puslapis 1 iš 9
Pildymo data: 2015-03-02
Peržiūrėta: 2017-06-23
Versija: 2

1. CHEMINĖS MEDŽIAGOS, PREPARATO IR TIEKĖJO PAVADINIMAS

1.1. Produkto identifikatorius.

Cheminės medžiagos, preparato pavadinimas: „ROBOSTERIL“ melžimo roboto šepečių ploviklis aktyviojo deguonies pagrindu

Medžiagos ar mišinio nustatyti naudojimo būdai ir nerekomenduojami naudojimo būdai:

Paskirtis: Profesionaliam naudojimui, skiedžiama pagal aprašyme nurodytus santykius arba naudojamas neskiestas melžimo roboto šepečių plovimui.

1.2. Išsami informacija apie saugos duomenų lapo teikėją.

Gamintojas, tiekėjas:

UAB „Berchem“

Gamintojo, tiekėjo adresas:

Taikos pr. 18-71, LT- 91224 Klaipėda

El. paštas:

info@berchem.lt

Už SDL atsakingo asmens el.pašto adresas:

info@berchem.lt

Telefonas:

867550384 (Darbo laikas darbo dienomis 8:00-17:00)

1.3. Pagalbos telefono numeris.

Lietuvos apsinuodijimų kontrolės ir informacijos biuras, Šiltnamių 29, LT-2043 Vilnius, telefonas. 8~ 5 236 20 52, faksas 8~ 5 236 21 42 el. paštas info@tox.lt (visą parą).

2. GALIMI PAVOJAI

2.1. Preparato (mišinio) klasifikavimas. Pagal europos parlamento ir europos reglamentą (EB) Nr. 1272/2008.

Pavojingumo frazės	H242	Kaitinant gali sukelti gaisrą
	H302	Kenksminga prarijus 4kat
	H332	Kenksminga įkvėpus 4kat
	H314	Smarkiai nudegina odą ir pažeidžia akis.
	H335	Gali dirginti kvėpavimo takus
Atsargumo frazės	P101	Jeigu reikalinga gydytojo konsultacija, su savimi turėkite produkto talpyklą ar jo etiketę.
	P102	Laikyti vaikams neprieinamoje vietoje.
	P103	Prieš naudojimą perskaityti etiketę
	P210	Laikyti atokiau nuo šilumos šaltinių/žiežirbų/atviros liepsnos/karštų paviršių. – Nerūkyti.
	P220	Laikyti/sandėliuoti atokiau nuo drabužių/.../degių medžiagų.
	P234	Laikyti tik originalioje talpykloje.
	P260	Neįkvėpti dulkių/dūmų/dujų/rūko/garų/aerolio.
	P264	Po naudojimo kruopščiai nuplauti rankas.
	P270	Naudojant šį produktą, nevalgyti, negerti ir nerūkyti
	P271	Naudoti tik lauke arba gerai vėdinamoje patalpoje.
	P280	Mūvėti apsaugines pirštines/dėvėti apsauginius drabužius/naudoti akių (veido) apsaugos priemones.
	P301+P330+P331	PRARIJUS: Išskalauti burną. NESKATINTI vėmimo.
	P303+P361+P353	PATEKUS ANT ODOS (arba plaukų):Nedelsiant nuvilkti/pašalinti visus užterštus drabužius. Odą nuplauti vandeniu/čiurkšle.
	P304+P340	ĮKVĖPUS: Išnešti nuketėjusįjį į gryną orą: jam būtina ramybė ir padėtis, leidžianti laisvai kvėpuoti.
	P305+P351+P338	PATEKUS Į AKIS: Kelias minutes plauti vandeniu. Išimti kontaktinius lęšius, jeigu jie yra ir jeigu lengvai galima tai padaryti. Toliau plauti akis.



Saugos duomenų lapas
(pagal reglamentą 1907/2006/EB – REACH ir keitimą 453/2010/EB)
AGROline „ROBOSTERIL“
MELŽIMO ROBOTO ŠEPEČIŲ PLOVIKLIS
AKTYVIOJO DEGUONIES PAGRINDU

Puslapis 2 iš 9
Pildymo data: 2015-03-02
Peržiūrėta: 2017-06-23
Versija: 2

2.2. Cheminio preparato ar mišinio ženklavimo elementai (pagal CLP reglamentą Nr. 1272/2008/EB (GHS ženklavimas))

Pavojaus piktogramos:



GHS02



GHS05



GHS07

Signalinis žodis: PAVOJINGA

Pavojingumo frazės:

- H242 Kaitinant gali sukelti gaisrą
- H302 Kenksminga prarijus 4kat
- H332 Kenksminga įkvėpus 4kat
- H314 Smarkiai nudegina odą ir pažeidžia akis.
- H335 Gali dirginti kvėpavimo takus

Atsargumo frazės:

- P101 Jeigu reikalinga gydytojo konsultacija, su savimi turėkite produkto talpyklą ar jo etiketę.
- P102 Laikyti vaikams neprieinamoje vietoje.
- P103 Prieš naudojimą perskaityti etiketę
- P210 Laikyti atokiau nuo šilumos šaltinių/žiežirbų/atviros liepsnos/karštų paviršių. – Nerūkyti.
- P220 Laikyti/sandėliuoti atokiau nuo drabužių/.../degių medžiagų.
- P234 Laikyti tik originalioje talpykloje.
- P260 Neįkvėpti dulkių/dūmų/dujų/rūko/garų/aerozolio.
- P264 Po naudojimo kruopščiai nuplauti rankas.
- P270 Naudojant šį produktą, nevalgyti, negerti ir nerūkyti
- P271 Naudoti tik lauke arba gerai vėdinamoje patalpoje.
- P280 Mūvėti apsaugines pirštines/dėvėti apsauginius drabužius/naudoti akių (veido) apsaugos priemones.
- P301+P330+P331 PRARIJUS: Išskalauti burną. NESKATINTI vėmimo.
- P303+P361+P353 PATEKUS ANT ODOS (arba plaukų): Nedelsiant nuvilkti/pašalinti visus užterštus drabužius. Odą nuplauti vandeniu/čiurkšle.
- P304+P340 ĮKVĖPUS: Išnešti nuketėjusįjį į gryną orą: jam būtina ramybė ir padėtis, leidžianti laisvai kvėpuoti.
- P305+P351+P338 PATEKUS Į AKIS: Kelias minutes plauti vandeniu. Išimti kontaktinius lęšius, jeigu jie yra ir jeigu lengvai galima tai padaryti. Toliau plauti akis.

Informacija apie komponentus pagal ploviklių reglamentą 648/2004/EB (907/2006/EB) - rekomenduojama, nes aktyviųjų paviršiaus medžiagų kiekis mažesnis nei 0,2%:

Sudėtis: Peracto r. <15%, vandenilio peroksidas. <30%, acto r. <30%..

2.3 Kiti pavojai

PBT ar vPvB kriterijai: neatitinka.

EUH071–ėsdina kvėpavimo takus

Pavojai, susiję su užsidegimo arba sprogo galimybe: preparatas neklasifikuojamas kaip degus ar sprogu.

Pavojai aplinkai ir galimos žalos pasekmės: neklasifikuojamas kaip aplinkai pavojingas.



Saugos duomenų lapas
(pagal reglamentą 1907/2006/EB – REACH ir keitimą 453/2010/EB)
AGROline „ROBOSTERIL“
MELŽIMO ROBOTO ŠEPEČIŲ PLOVIKLIS
AKTYVIOJO DEGUONIES PAGRINDU

Puslapis 3 iš 9
Pildymo data: 2015-03-02
Peržiūrėta: 2017-06-23
Versija: 2

3. SUDĖTIS/INFORMACIJA APIE KOMPONENTUS

3.1 Medžiagos: Sudėtis bei informacija apie pavojingus komponentus.

CAS Nr.	Pavadinimas	Masės dalis, %	EC Nr.	REACH registracijos Nr.	Klasifikacija pagal Tarybos direktyvą 67/548/EEB	Klasifikacija pagal Reglamento (EB) Nr. 1272/2008 reikalavimus
7722-84-1	Hydrogen peroxyde	<30	231-765-0	01-2119485845-22-XXXX	O, C;R35	Gali sukelti gaisrą arba sprogimą, stiprus oksidatorius, 1 kat., H271 Kenksminga įkvėpus, 4 kat., H332 Kenksminga prarijus, 4 kat., H302 Smarkiai nudegina odą ir pažeidžia akis, 1A kat., H314
64-19-7	Acetic acid	<30	200-580-7	01-2119475328-30-XXXX	Xi, C;R36/38	Degūs skystis ir garai, 3kat., H226 Smarkiai nudegina odą ir pažeidžia akis, 1A kat., H314
79-21-0	Peracetic acid	<15	201-186-8	01-2119531330-56-XXXX	Xi, C, O, N;R36	Degūs skystis ir garai, 3kat., H226 Kaitinant gali sukelti gaisrą, H242 Kenksminga prarijus, 4 kat., H302 Kenksminga susilietus su oda, 4 kat., H312 Smarkiai nudegina odą ir pažeidžia akis, 1A kat., H314 Kenksminga įkvėpus, 4 kat., H332 Labai toksiška vandens organizmams, 1 kat., H400 Gali dirginti kvėpavimo takus, 3 kat., H335 M-1

4. PIRMOSIOS PAGALBOS PRIEMONĖS

4.1 Pirmosios pagalbos priemonių aprašymas

Įkvėpus: šviežias oras, poilsis. Nukentėjusįjį laikykite šiltai. Jei nekvėpuoja, kvėpuoja nereguliariai, darykite dirbtinį kvėpavimą arba kvalifikuotas personalas turi duoti deguonies. Kreiptis į gydytoją. Jei asmuo nesąmoningas, paguldykite patogia padėtimi ir nedelsiant kvieskite greitąją pagalbą. Leiskite patekti grynam orui. Atlaisvinkite kaklaraištį, diržą, apykaklę.

Patekus ant odos: Nuimti užterštus drabužius ir batus. Patekus ant odos, kruopščiai nuplauti odą dideliu kiekiu vandens. Jei dirginimas nesiliauja, kreiptis į gydytoją. Drabužius ir batus išplaukite prieš pakartotinį naudojimą.

Patekus į akis: Nedelsdami kreipkitės medicininės pagalbos. Skambinkite į apsinuodijimų kontrolės ir informacijos biurą ar gydytojui. Taip pat skalaukite akis dideliu kiekiu vandens retkarčiais pakeldami akių viršutinį ir apatinį vokus. Patikrinkite, ar yra kontaktiniai lęšiai; jei yra – išimkite juos. Plaukite ne mažiau, kaip 10 minučių.

Prarijus: Nedelsdami kreipkitės medicininės pagalbos. Skambinkite į apsinuodijimų kontrolės ir informacijos biurą ar gydytojui. Išskalaukite burną vandeniu. Jei yra išimkite dantų protezus. Išnešti nukentėjusįjį į gryną orą; jam būtina ramybė ir padėtis, leidžianti laisvai kvėpuoti. Prarijus medžiagą, jei apsinuodijęs asmuo yra sąmoningas, duokite jam po truputį gerti vandens. Nustokite girdyti, jei žmogų pykina, nes vėmimas gali būti pavojingas. Nesukelkite vėmimo, nebent tai būtų nurodęs medicinos personalas. Kilus vėmimui galvą reikia laikyti taip, kad išvengtų masės nepatektų į plaučius. Cheminius nudegimus nedelsiant turi gydyti gydytojas. Niekada nieko neduokite į burną netekusiam sąmonės asmeniui. Jei apnuodytasis prarado sąmonę, paguldykite jį ir nedelsdami kreipkitės medicininės pagalbos. Užtikrinkite atvirą kelią orui patekti. Atpalaiduokite ankštas aprangos detales, pavyzdžiui, apykaklę, kaklaraištį, diržą ar juosmenį.



Saugos duomenų lapas
(pagal reglamentą 1907/2006/EB – REACH ir keitimą 453/2010/EB)
AGROline „ROBOSTERIL“
MELŽIMO ROBOTO ŠEPEČIŲ PLOVIKLIS
AKTYVIOJO DEGUONIES PAGRINDU

Puslapis 4 iš 9
Pildymo data: 2015-03-02
Peržiūrėta: 2017-06-23
Versija: 2

4.2. Svarbiausi simptomai ir poveikis (ūmus ir uždelstas):

Įkvėpus: gali sudirginti kvėpavimo takus

Patekus ant odos: gali nudeginti odą

Patekus į akis: gali smarkiai pažeisti akis

Prarijus: gali sudirginti ir pažeisti gleivinę

4.3. Nurodymas apie bet kokios neatidėliotinos medicinos pagalbos ir specialaus gydymo reikalingumą:

Vanduo ir galimybė nusiplauti akis, odą turi būti lengvai prieinami. Visais atvejais imtis šiame skyriuje nurodytų pirmos pagalbos priemonių ir visada kreiptis medicininės pagalbos. Nedelsiant kviešti gydytoją ar vežti nukentėjusį į ligoninę. Nukentėjusysis turi būti stebima kurį laiką, nes apsinuodijimo požymiai, plaučių edema gali pasireikšti po kelių ar net keliolikos valandų.

5. PRIEŠGAISRINĖS GESINIMO PRIEMONĖS

5.1. Gesinimo priemonės:

Turi būti parenkamos įvertinant aplink peracto rūgštį esančių ir degančių medžiagų savybes. Peracto rūgštis gali uždegti degias medžiagas, reaguodama su jomis gali sudaryti sprogus mišinius. Reaguodama su šarmais, lengvaisiais metalais išskiria sprogų vandenilį. Gesinti pavėjine kryptimi.

Netinkamos gaisro gesinimo priemonės: nėra.

5.2. Specialūs medžiagos ar mišinio keliami pavojai:

Skylant vandenilio peroksidui išsiskiriantis deguonis, ozonas skatina kitų medžiagų degimą. Jo išsiskyrimas greitėja, kylant temperatūrai. Įkaitusios talpos gali sprogti. Todėl, jeigu neįmanoma talpų patraukti atokiau nuo liepsnos, rekomenduojama talpas su peracto rūgštimi vėsinti vandens čiurkšle ar rūku.

5.3. Patarimai gaisrininkams:

Kilus gaisrui, nedelsdami izoliuokite įvykio vietą, iš jos pašalinkite visus asmenis. Atskirkite visus degimo šaltinius. Patraukite tarą iš gaisro zonos, jeigu tai galima padaryti nepadaryti pavojų žmonijai. Purškiamu vandeniu vėsinkite gaisro apimtą tarą. Jeigu gaisro užgesinti neįmanoma, pasitraukite iš gaisro zonos ir leiskite degti. Užterštas gesinimui naudotas vanduo surenkamas atskirai. Jo negalima išleisti į kanalizaciją. Po gaisro likę likučiai ir užterštas gesinimui naudotas vanduo turi būti sutvarkomi pagal vietos reikalavimus. Gaisrą gesinantys asmenys turi vilkėti ugniagesio apsauginį kostiumą, o pavojaus zonoje taip pat ir nuo karščio apsaugantį kostiumą bei naudoti autonominį kvėpavimo aparatą. Ugniagesių drabužiai (įskaitant šalms, apsauginius batus ir pirštines), kurie atitinka Europos standartą EN 469, užtikrins bazinę apsaugą cheminių avarinių atvejais.

6. AVARIJŲ LIKVIDAVIMO PRIEMONĖS

6.1. Asmens atsargumo priemonės, apsaugos priemonės ir skubios pagalbos procedūros:

Išsiliejus produktui, nutraukti bet kokius darbus. Vengti patekimo ant rūbų, odos ir į akis. Neįkvėpti garų. Evakuoti avarijos likvidavime nedalyvaujančius žmones, vengiant jų kontakto su išsiliejusiu produktu. Užtikrinti maksimaliai galimą patalpų ventiliaciją. Produktui patekus ant degių medžiagų, kuo greičiau plauti vandeniu. Naudoti asmenines apsaugines priemones, nurodytas 8 skyriuje.

6.2. Ekologinės atsargumo priemonės:

Vengti produkto patekimo į dirvą, vandens telkinius, kanalizaciją. Išsiliejus dideliems kiekiams, aptverti avarijos vietą, informuoti regiono aplinkos apsaugos departamentą, kviešti priešgaisrinę ir gelbėjimo tarnybą.

6.3. Izoliavimo ir valymo procedūros bei priemonės:

Naudoti neutralizuojančias medžiagas. Išsiliejusį produktą sumaišyti su nedegiomis sorbuojančiomis medžiagomis (smėliu, diatomitu) ir susemti į sandarias plastikines talpas. Nepilti surinkto išsiliejusio produkto į atgal į gamyklines talpas. Vietas, kur buvo išsiliejęs produktas, gerai nuplauti vandeniu. Atliekos utilizuojamos kaip pavojingos (žiūr. 13 sk.).

6.4. Nuoroda į kitus skirsnius:

Kontaktinė informacija skubiais atvejais, poveikio kontrolės priemonės, asmeninės apsaugos priemonės ir atliekų tvarkymo priemonės nurodytos 7, 8 ir 13 skyriuose.



Saugos duomenų lapas
(pagal reglamentą 1907/2006/EB – REACH ir keitimą 453/2010/EB)
AGROline „ROBOSTERIL“
MELŽIMO ROBOTO ŠEPEČIŲ PLOVIKLIS
AKTYVIOJO DEGUONIES PAGRINDU

Puslapis 5 iš 9
Pildymo data: 2015-03-02
Peržiūrėta: 2017-06-23
Versija: 2

7. NAUDOJIMAS IR SANDĖLIAVIMAS

7.1. Su saugiu tvarkymu susijusios atsargumo priemonės:

Naudoti pagal atitinkamos gamybos technologinį reglamentą. Darbo vietoje turi būti tiekiamoji – ištraukiamoji ventiliacija. Dirbti atokiau šilumos ir uždegimo šaltinių. Vengti kontakto su degiomis organinėmis medžiagomis, reduktoriais. Vengti kontakto su oda, drabužiais, ypač saugotis, kad nepatektų ant veido ir į akis. Jei drabužiai susitėpė, skubiai juos nusivilkti ir pažeistą odos vietą plauti su vandeniu. Išplauti išteptus drabužius.

7.2. Saugaus sandėliavimo sąlygos, įskaitant visus nesuderinamumus:

Vėsios, sausos vėdinamos patalpos. Laikyti atokiau nuo šilumos šaltinių, tiesioginių saulės spindulių. Laikyti sandariai uždarytose gamyklinėse talpose. Stebėti, kad konteineriai nebūtų išsipūtę. Tokiais atvejais pradaryti dangtį ir išleisti garus.

Netinkamos (nesuderinamos) kartu sandėliuoti cheminės medžiagos: šarmai, bet kokios degios medžiagos, redukuojančios medžiagos, naftos produktai ir kiti degūs skysčiai, metalai, metalų druskos.

7.3. Konkretus (-ūs) galutinio naudojimo būdas (-ai):

Plastikiniai (geriausia polietileniniai ar polipropileniniai) bakeliai ar konteineriai, nerūdijančio plieno talpos. Nenaudoti indų iš aliuminio, cinkuotos skardos.

8. POVEIKIO PREVENCIJA/ ASMENS APSAUGA

8.1. Kontrolės parametrai.

Cheminė medžiaga		Ribinis dydis						Pastabos
		Ilgalaikio poveikio ribinis dydis (IPRD)		Trumpalaikio poveikio ribinis dydis (TPRD)		Neviršytinas ribinis dydis (NRD)		
Pavadinimas	CAS	mg/m ³	ppm	mg/m ³	ppm	mg/m ³	ppm	
Acto rūgštis	64-19-7	25	10	-	-	-	-	-
Vandenilio peroksidas	7722-84-1	1,4	1	-	-	3	2	Ūmus poveikis
Ozonas	10028-15-6	0,2	0,1	-	-	0,6	0,3	Ūmus poveikis

HN 23:2011 duomenų peracto rūgščiai nerasta. Kiti duomenys – TWA (JAV ACGIH) – 0,15 ppm. Skilimo metu išsiskiriančio ozono, vandenilio peroksido ir acto rūgšties ribinės vertės pagal HN

Vengti bet kokio kontakto su medžiaga.

8.2. Poveikio kontrolė

Techninės priemonės: gera patalpų ventiliacija, vengti išsiliejimo.

Kvėpavimo takų apsauginės priemonės: esant nepakankamam vėdinimui, išsiliejimų atveju – naudoti kaukes ar puskaukes su filtru, apsaugančiu nuo organinių dujų ar garų (apsaugos lygis - A1 pagal LST EN 141) arba filtruojamąsias puskaukes su vožtuvais apsaugai nuo dujų FFA1 pagal LST EN 405.

Avarijų atveju, esant ore didelei garų koncentracijai ar ilgai būnant užterštoje garais aplinkoje –autonominiai kvėpavimo aparatai.

Rankų ir odos apsauginės priemonės: apsauginės pirštinės pagal LST EN 374-1, atsparios rūgštims, iš PVC, chloropreninės ar nitrilinės gumos. Būtina įvertinti pirštinių gamintojo nurodomą prasiskverbimo laiką.

Akių apsauginės priemonės: apsauginiai sandarūs, gerai priglundantys prie veido akiniai.

Kitos odos apsauginės priemonės (darbo drabužiai, avalynė ir kt.): kojų apsauga- guminiai, rūgštims atsparūs batai. Apsauginiai drabužiai, būtina guminė prijuostė.



Saugos duomenų lapas
(pagal reglamentą 1907/2006/EB – REACH ir keitimą 453/2010/EB)
AGROline „ROBOSTERIL“
MELŽIMO ROBOTO ŠEPEČIŲ PLOVIKLIS
AKTYVIOJO DEGUONIES PAGRINDU

Puslapis 6 iš 9
Pildymo data: 2015-03-02
Peržiūrėta: 2017-06-23
Versija: 2

Asmens higienos priemonės: apsauginiai odos kremai, muilas ir vanduo. Nevalgyti, nerūkyti, negerti darbo vietoje. Periodiškai keisti darbo drabužius. Plauti rankas prieš valgį. Akių plovimo priemonės turi būti prieinamos.

9. FIZIKINĖS IR CHEMINĖS SAVYBĖS

9.1. Informacija apie pagrindines fizines ir chemines savybes

Agregatinė būsena (kieta, skysta, dujinė): skystis.

Juslinės savybės (spalva, kvapas): bespalvis aitraus acto kvapo.

Vandenilio jonų koncentracijos vertė, pH: 1.

Virimo temperatūra, oC ar virimo temperatūros intervalas: skyla ir distiliuojasi iki virimo (≥ 60 oC), verda likęs vanduo.

Degumas: netaikoma.

Savaiminio užsiliepsnojimo temperatūra, oC: netaikoma.

Pliūpsnio temperatūra, oC: netaikoma.

Sprogumo ribos: netaikoma.

Oksidavimosi savybės: stiprus oksidatorius.

Užšalimo/lydymosi temperatūra, oC: apie -30

Specifinė masė, tankis g/cm³: 1,100-1,200

Tirpumas (vandenyje, riebaluose): skiedžiasi vandeniui bet kokių santykiu, tirpsta poliariniuose organiniuose tirpikliuose, mažai tirpi aromatinuose tirpikliuose

Pasiskirstymo koeficientas (n-oktanolis /vanduo) log POW: -1,25.

Klumpumas: duomenų gamintojas nepateikia.

Garų specifinis tankis: duomenų gamintojas nepateikia.

Garų slėgis, Garavimo greitis, Garų specifinis tankis: duomenų gamintojas nepateikia.

9.2. Kita informacija: nėra

10. STABILUMAS IR REAKTINGUMAS

10.1. Reaktingumas:

reaguoja su degiomis medžiagomis, šarmais.

10.2. Cheminis stabilumas:

Sąlyginiai stabili nurodytomis laikymo sąlygomis. Stiprus oksidatorius, reaguoja su bet kokiomis cheminėmis medžiagomis, pasižyminčiomis redukuojančiomis savybėmis. Kaip rūgštis reaguoja su stipriais šarmais, lengvaisiais metalais, reakcijos metu išsiskiria degus ir sproguos vandenilis.

10.3. Pavojingų reakcijų galimybė:

nėra.

10.4. Vengtinios sąlygos:

temperatūros $> 40^{\circ}\text{C}$, saugoti nuo atviros ugnies, šilumos šaltinių.

10.5. Nesuderinamos medžiagos:

Reaguoja su daugeliu organinių medžiagų. Egzoterminės reakcijos galimybė: reaguojant redukuojančiomis medžiagomis, organinėmis degiomis medžiagomis.

10.6. Pavojingi skilimo produktai:

Reakcijų produktai priklauso nuo cheminėse reakcijose dalyvaujančių medžiagų. Skylant peracto rūgščiai, išsiskiria vandenilio peroksidas, ozonas, atominis deguonis, acto rūgštis. Nestabilūs skilimo produktai: atominis deguonis, ozonas

11. TOKSIKOLIGINĖ INFORMACIJA

11.1. Informacija apie toksinį poveikį

11.1 Informacija apie toksinį poveikį

Ūmus toksiškumas: vandenilio peroksido LD50 per os pelėms 2000 mg/kg, LD50 per odą žiurkėms 4060 mg/kg, LC50/4h įkvėpus žiurkėms 2 mg/l; peracto rūgštis (14-15% tirpalas) LD50 per os žiurkėms 1015-1026 mg/kg, LD50 per odą žiurkėms >12000 mg/kg, įkvėpus LC50/1h mg/l (žiurkėms).

Dirginimas: triušiams vandenilio peroksido 33 mg/m³ koncentracija ore per 90 dienų sukelia nosies gleivinės sudirginimą. Šunims vandenilio peroksido 10 mg/m³ koncentracija ore per 180 dienų sukelia plaučių sudirginimą, didelį odos sustorėjimą.



Saugos duomenų lapas
(pagal reglamentą 1907/2006/EB – REACH ir keitimą 453/2010/EB)
AGROline „ROBOSTERIL“
MELŽIMO ROBOTO ŠEPEČIŲ PLOVIKLIS
AKTYVIOJO DEGUONIES PAGRINDU

Puslapis 7 iš 9
Pildymo data: 2015-03-02
Peržiūrėta: 2017-06-23
Versija: 2

Ėsdinimas: biocidas sukelia odos ir gleivinės nudegimus. Stipriai nudegina akis.

Kitas poveikis: eksperimentų duomenų, rodančių biocido mutageniškumą, kancerogeniškumą, toksiškumą reprodukcijai, nėra. Netiesioginis poveikis naminiams gyvūnams nėra tikėtinas taikant naudojimo instrukcijos nuorodas. Taikant saugos duomenų lape nurodytas atliekų tvarkymo priemones, į aplinką gali patekti tik labai maži biocido likučiai.

Poveikis žmonėms:

Įkvėpus: nudegimo jausmas, perštinti gerklė, kosulys, sunkus ir padažnėjęs kvėpavimas, galvos skausmas, svaigimas. Simptomai gali atsirasti po tam tikro laiko. Gali sukelti astmos priepuolius, ypač tiems žmonėms, kuriems šie priepuoliai pasireiškia dėl kitų priežasčių. Apsinuodijimo požymiai, plaučių edema gali pasireikšti po kelių ar net keliolikos valandų.

Patekus ant odos: paraudimas, skausmas, odos pažeidimai, pūslės. Pakartotinis kontaktas su oda gali sukelti dermatitą.

Patekus į akis: skausmas, ašarojimas, regėjimo sutrikimai, gali negrįžtamai pažeisti akis. Akis stipriai dirgina net garai.

Prarijus: galimi ne tik burnos, ryklės, stemplės ir skrandžio gleivinės cheminiai nudegimai, bet kiti ūmaus apsinuodijimo simptomai - vėmimas, viduriavimas, kolapsas. Stemplės ir skrandžio perforacijos pavojus.

12. EKOLOGINĖ INFORMACIJA

12.1. Toksiškumas:

Ūmus poveikis vandens organizmams: vandenilio peroksido: žuvims LC50/96h – 16,4 mg/l (Pimephales promelas), dafnijoms EC50/48h – 2,4 mg/l (Daphia pulex), dumbliams IC50/72h – 2,5 mg/l (Chlorella vulgaris); peracto rūgštis: žuvims LC50/96h – 13,0 mg/l (Salmo gairdneri), dafnijoms EC50/48h – 3,3 mg/l (Daphia pulex), dumbliams EC50/3h – 0,7-16,0 mg/l (Chlorella vulgaris).

12.2. Patvarumas ir skaidomumas:

Išsisklaido, peroksi junginiai greitai redukuojasi. Acto rūgštis biologiškai suyra.

12.3. Bioakumuliacijos potencialas:

Ingredientams netaikoma.

12.4. Judrumas dirvožemyje:

Tikslios informacijos nėra.

12.5. PBT ir vPvB vertinimo rezultatai:

Netaikoma

12.6. Kitas nepageidaujamas poveikis: Pasižymi stipriomis dezinfekuojančiomis savybėmis

13. ATLIEKŲ TVARKYMAS

13.1. Atliekų tvarkymo metodai:

Neišleisti į kanalizaciją, nepilti į vandens telkinius, ant dirvožemio.

Atliekos šalinamos kaip pavojingos pagal vietos reikalavimus. Atliekų kodas: 16 09 03* - peroksidai, pvz., vandenilio peroksidas. Pavojingumą lemiančių savybių kodai: H2 (oksiduojamosios), H8 (ėdžios), H5 (kenksmingos). Išplautos ir išdžiovintos pakuotės gali būti naudojamos pakartotinai arba perdirbamos.

14. INFORMACIJA APIE GABENIMĄ (RID/ADR)

14.1. JT numeris: 3109

14.2. JT teisingas krovinio pavadinimas: BERSTERIL

14.3. Gabenimo pavojingumo klasė (-S): 5.2

14.4. Pakuotės grupė: II

14.5. Pavojus aplinkai: netaikoma

14.6. Ypatingos vartojimo atsargumo priemonės: laikyti atokiau šilumos šaltinių, nelaikyti tiesioginėje saulės šviesoje, apsaugoti pakuotes nuo mechaninio pažeidimo, išvirtimo.

14.7. Nesupakuotų krovinių vežimas pagal Marpol 73/78 II priedą ir IBC kodeksą: netaikoma.



Saugos duomenų lapas
(pagal reglamentą 1907/2006/EB – REACH ir keitimą 453/2010/EB)
AGROline „ROBOSTERIL“
MELŽIMO ROBOTO ŠEPEČIŲ PLOVIKLIS
AKTYVIOJO DEGUONIES PAGRINDU

Puslapis **8** iš **9**
Pildymo data: 2015-03-02
Peržiūrėta: 2017-06-23
Versija: 2

15. INFORMACIJA APIE REGLAMENTAVIMĄ

15.1 Su konkrečia medžiaga ar mišiniu susiję saugos, sveikatos ir aplinkos teisės aktai

- **EUROPOS PARLAMENTO IR TARYBOS REGLAMENTAS (EB) Nr. 1907/2006** 2006 m. gruodžio 18 d. dėl cheminių medžiagų registracijos, įvertinimo, autorizacijos ir apribojimų (REACH), įsteigiantis Europos cheminių medžiagų agentūrą, iš dalies keičiantis Direktyvą 1999/45/EB bei panaikinantį Tarybos reglamentą (EEB) Nr. 793/93, Komisijos reglamentą (EB) Nr. 1488/94, Tarybos direktyvą 76/769/EEB ir Komisijos direktyvas 91/155/EEB, 93/67/EEB, 93/105/EB bei 2000/21/EB (Europos Sąjungos oficialusis leidinys, Nr. L 396, 30.12.2006, klaidų atitaisymas - L 136/3, 2007 5 29).
- **HN 23:2007** „Cheminių medžiagų profesinio poveikio ribiniai dydžiai. Matavimo ir poveikio vertinimo bendrieji reikalavimai“ (Patvirtinta Lietuvos Respublikos sveikatos apsaugos ministro ir Lietuvos Respublikos socialinės apsaugos ir darbo ministro 2007 m. spalio 15 d. įsakymu Nr. V-827/A1-287, Ž in., 2007, Nr. 108-4434).
- (ADR) Europos sutartis dėl pavojingų krovinių tarptautinių vežimų keliais.
- **KOMISIJS REGLAMENTAS (ES) Nr. 453/2010** 2010 m. gegužės 20 d. iš dalies keičiantis Europos Parlamento ir Tarybos reglamentą (EB) Nr. 1907/2006 dėl cheminių medžiagų registracijos, įvertinimo, autorizacijos ir apribojimų (REACH). (OL 2010, L 133/1, p.1) - 2008 metų gruodžio 16 dienos Europos Parlamento ir Tarybos reglamentą (EB) Nr. 1272/2008 dėl cheminių medžiagų ir mišinių klasifikavimo, ženklinimo ir pakavimo, iš dalies keičiantis ir panaikinantį Direktyvas 67/548/EEB bei 1999/45/EB ir iš dalies keičiantis Reglamentą (EB) Nr. 1907/2006 (OL 2008 L 353, p.1)
- **Pavojingų cheminių medžiagų ir preparatų klasifikavimo ir ženklinimo tvarka.** (Patvirtinta LR aplinkos ministro ir sveikatos apsaugos ministro 2000 m. gruodžio 19 d. įsakymu Nr. 532/742, 2002 m. birželio 27 d. įsakymu Nr. 345/313 patvirtinta redakcija (Ž in., 2002, Nr. 81-3501,). Pakeitimai: Ž in., 2003, Nr. 81(1)-3703; 2005, Nr. 115-4196; 2007, Nr. 22-849; 2008, Nr. 66-2517, 2009, Nr. 157-7112.
- **Pakuočių ir pakuočių atliekų tvarkymo taisyklės** (Patvirtinta Lietuvos Respublikos aplinkos ministro 2002 m. birželio 27 d. įsakymu Nr. 348, Ž in., 2002, Nr. 81-3503).
- **Pavojingų cheminių medžiagų ir preparatų pakuotės reikalavimų bei pakavimo tvarka** (Patvirtinta LR aplinkos ministro 2002 m. lapkričio 19 d. įsakymu Nr. 599, Ž in., 2002, Nr. 115-5161, 2008, 53-1989).
- **Atliekų tvarkymo taisyklės** (Patvirtinta Lietuvos Respublikos aplinkos ministro 2003 m. gruodžio 30 d. įsakymu Nr. 722, Ž in., 2004, Nr. 68-2381).
- **Darbuotojų aprūpinimo asmeninėmis apsauginėmis priemonėmis nuostatai** (Patvirtinta Lietuvos Respublikos socialinės apsaugos ir darbo ministro 2007 m. lapkričio 26 d. įsakymu Nr. A1-331, Ž in., 2007, Nr. 123-5055).

15.2 Cheminės saugos vertinimas: Nenurodyta.

16. KITA INFORMACIJA

Pavojingumo simbolių, piktogramų, rizikos frazių, pavojingumo klasių tekstai ir kitų žymenų paaiškinimai, nurodyti 3 skirsnyje:

Pavojingumo frazės:

Degūs skystis ir garai, 3 kat., H226
Kaitinant gali sukelti gaisrą, H242
Gali sukelti gaisrą arba sprogamą, stiprus oksidatorius, 1 kat., H271
Kenksminga prarijus, 4 kat., H302
Kenksminga susilietus su oda, 4 kat., H312
Smarkiai nudegina odą ir pažeidžia akis, 1A kat., H314
Kenksminga įkvėpus, 4 kat., H332
Gali dirginti kvėpavimo takus, 3 kat., H335
Labai toksiška vandens organizmams, 1 kat., H400
EUH071 – ėsdina kvėpavimo takus

Informacija, nurodyta cheminės medžiagos preparato pakuotės (taros) etiketėje:

- Gamintojo įmonės pavadinimas, prekių ženklas ir adresas;
- produkto pavadinimas ir paskirtis;
- neto masė arba tūris;
- naudojimo instrukcija;



Saugos duomenų lapas
(pagal reglamentą 1907/2006/EB – REACH ir keitimą 453/2010/EB)
AGROline „ROBOSTERIL“
MELŽIMO ROBOTO ŠEPEČIŲ PLOVIKLIS
AKTYVIOJO DEGUONIES PAGRINDU

Puslapis **9** iš **9**
Pildymo data: 2015-03-02
Peržiūrėta: 2017-06-23
Versija: 2

- pavojaus piktogramos: GHS02; GHS05, GHS07; Signalinis žodis: Pavojinga
- pavojingumo frazės: H242,H302, H314,H332,H335
- atsargumo frazės: P210, P260, P280, P303+P361+P353, P305+P351+P338, P312
- tinka naudoti iki; nurodoma mėnuo ir metai.
- papildoma informacija: EUH071

Saugos ir duomenų lapo papildomi pildymo šaltiniai:

Žaliavų, esančių sudėtyje gamintojų parengti saugos duomenų lapai ir kita techninė informacija.

Duomenys, pateikti Europos cheminių medžiagų agentūros (ECHA) tinklalapyje.

Šis saugos duomenų lapas peržiūrėtas pagal Komisijos reglamento (ES) 2015/830 reikalavimus. Peržiūrint šį saugos duomenų lapą papildyti ir patikslinti visi jo skyriai.

Produkto tvarkymo, sandėliavimo, naudojimo ir utilizavimo sąlygos arba metodai yra už mūsų kontrolės ribų ir apie juos mes galime nežinoti. Dėl šios ir kitų priežasčių neprisiimame atsakomybės už praradimą, žalą ar išlaidas, bet kaip susijusias su šio produkto tvarkymu, sandėliavimu, naudojimu ar utilizavimu.

Šiame saugos duomenų lape pateikti duomenys turi būti prieinami visiems, kurių darbas yra susijęs su chemine medžiaga, preparatu. Duomenys atitinka mūsų turimas žinias ir yra skirti apibūdinti cheminį produktą saugos ir sveikatos darbe, aplinkos apsaugos aspektais. Saugos duomenų lapo informacija bus papildyta atsiradus naujų duomenų apie chemines medžiagos preparato poveikį sveikatai ir aplinkai, apie prevencijos priemones pavojams sumažinti arba jiems visiškai išvengti. Saugos duomenų lape pateikta informacija neatskleidžia kitų specifinių cheminės medžiagos, preparato savybių.